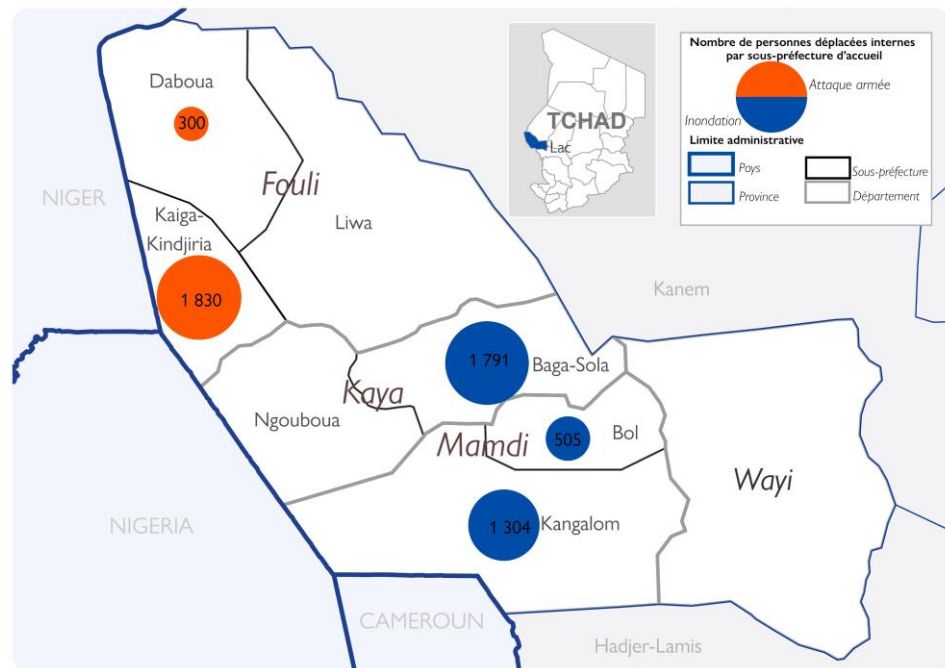


Le suivi des urgences a pour but de recueillir des informations sur les mouvements importants et soudains de populations. Les informations sont collectées à travers des entretiens avec des informateurs clés ou des observations directes. Ce tableau de bord présente les informations sur les mouvements des personnes survenus dans la période du **07 au 24 décembre 2022** dans la province du Lac.

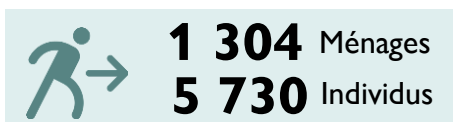
Durant l'année 2022, plusieurs incidents sécuritaires et climatiques ont été observés dans la province du Lac engendrant des milliers de déplacements. Au total, **1 304 ménages (5 730 individus)** ont été affectés par des déplacements pendant le mois de décembre 2022. Par ailleurs, toutes ces personnes étaient membre des communautés locales avant d'effectuer ces nouveaux déplacements. Ainsi, la plupart de ces déplacements ont été causés par les inondations fluviales (**63%**) et les attaques armées (**37%**). En effet, la majorité de ces personnes (**66%**) se sont réfugiées dans des localités situées dans d'autre sous-préfectures que leurs lieux des provenances (voir le tableau 1). **Les besoins immédiats le plus souvent rapportés ont été les vivres, les abris et les articles non alimentaires.**

Personnes déplacées par sous-préfecture d'accueil et motifs des déplacements en Décembre 2022

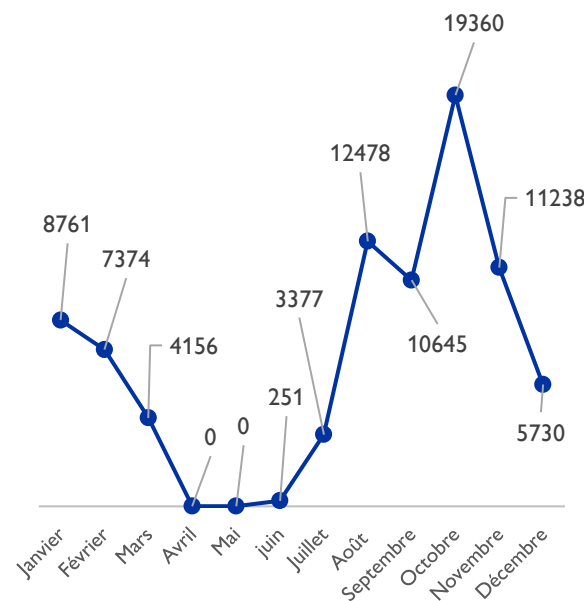


Cette carte n'est fournie qu'à titre d'illustration. Les représentations ainsi que l'utilisation des frontières et des noms géographiques sur cette carte peuvent comporter des erreurs et n'impliquent ni jugement sur le statut légal d'un territoire, ni reconnaissance ou acceptation officielles de ces frontières de la part de l'OIM.

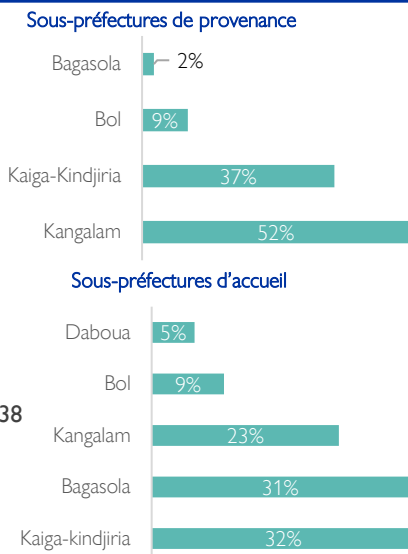
Personnes déplacées en Decembre 2022



Resumé des alertes par mois en 2022



Sous-préfectures de provenance et d'accueil



Motifs des déplacements

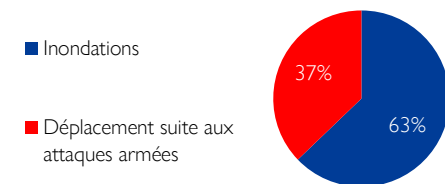


Tableau 1. Détails des mouvements observés

#	Date du déplacement	Population déplacée	Provenance	Statut avant déplacement	Statut actuel	Sous-préfecture d'accueil	Lieu d'accueil	Cause du mouvement	Mode de transport
1	07/12/2022	340 ménages, 1830 individus	Village des hillah, tchoukoubattah, Kirn anguirarom (Kaiga-Kindjiria)	Communauté locales	PDI	Kaiga-Kindjiria	Magui2	Déplacement suite aux attaques armées	À pied et dos d'animal
2	08/12/2022	60 ménages, 150 individus	Kambeler (Kangalam)	Communauté locales	PDI	Bagasola	Tchigam 2	Inondations	À pied et pirogue
3	09/12/2022	100 ménages, 353 individus	Kinassorom (Bol)	Communautés locales	PDI	Bol	Yakoua	Inondations	À pied et pirogue
4	10/12/2022	319 ménages, 1509 individus	Biel, Gobo et Djarowa (Kangalam)	Communautés locales	PDI	Bagasola	Koulkime2	Inondations	À pied et pirogue
5	10/12/2022	325 ménages, 1304 individus	Biel, Gobo et Djarowa (Kangalam)	Communautés locales	PDI	Kangalam	Marteh	Inondations	À pied et pirogue
6	11/12/2022	50 ménages, 152 individus	Kembolo, Karonga (Bol)	Communautés locales	PDI	Bol	Medi Koura	Inondations	À pied et pirogue
7	21/12/2022	80 ménages, 300 individus	Village Ngoréa, Kindjiria (Kaiga-Kindjiria)	Communautés locales	PDI	Daboua	Tchadadom	Déplacement suite aux attaques armées	À pied et pirogue
8	24/12/2022	30 ménages, 132 individus	Samiah (Bagasola)	Communautés locales	PDI	Bagasola	Kousseri 1	Inondations	À pied et pirogue

Besoins prioritaires

Vivres

Abris

Articles Non Alimentaires