



# DTM

MATRICE DE SUIVI  
DES DÉPLACEMENTS

# BURUNDI

## SUIVI DES URGENCES #9

### 30 OCTOBRE- 05 NOVEMBRE 2023

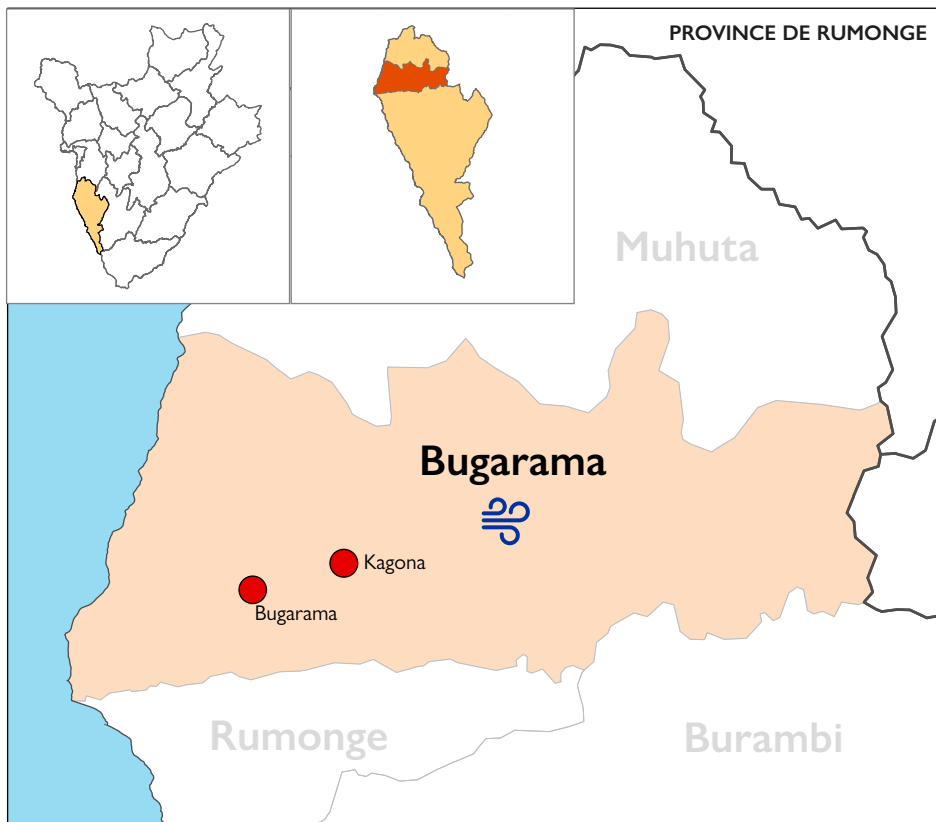


**91** Personnes affectées

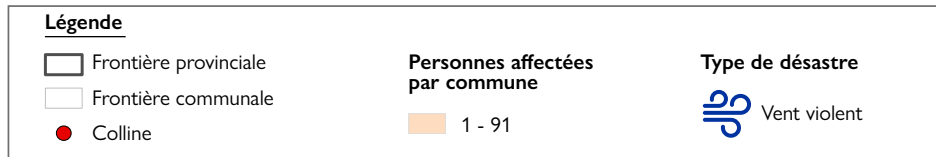
dont:

**91** Personnes déplacées

#### CARTE DE LOCALISATION DES URGENCES PAR PROVINCE



© OIM Burundi - Carte de référence (octobre 2023)



#### Répartition des personnes affectées/déplacées par type d'urgence

Types d'urgence	Personnes affectées	Personnes déplacées
Vents violents	91	91
Total	<b>91</b>	<b>91</b>

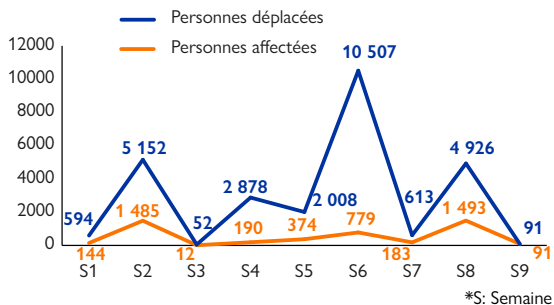
#### Répartition des personnes affectées/déplacées par sexe

Individus affectés		Individus déplacés	
Femmes	Hommes	Femmes	Hommes
49	42	49	42

#### Vulnérabilités des personnes déplacées

	Femmes enceintes et/ou allaitantes	3
--	------------------------------------	---

#### Personnes affectées et déplacées depuis septembre 2023



No de l'urgence	Province	Commune	Colline(s)	Date de l'urgence	Individus affectés		Destruction aux maisons*				Besoins urgents
					Non Déplacés	Déplacés	MD	MPD	MDC	MI	
1	Rumonge	Bugarama	Bugarama et Kagona	30/10/2023	0	91	0	0	20	0	Abris, ANA

\*MD: Maisons détruites, MPD: Maisons partiellement détruites, MDC: Maisons décoiffées, MI: Maisons inondées



Les données sont récoltées par les volontaires de la Croix-Rouge dans les 24 heures suivant l'incident d'urgence mais sont publiées d'une façon hebdomadaire. Lors de la publication du Dashboard, la situation lors de la collecte des données pourrait être différente de la situation actuelle. Toutes les situations d'urgence qui arrivent dans le pays ne sont pas prises en compte par l'outil suivi d'urgence DTM. Les situations d'urgence prises en compte sont des incidents qui causent des dégâts importants et qui ont besoin d'une réponse immédiate de la communauté humanitaire, ou qui causent des déplacements de la population.



Contact: OIM Burundi, DTMBurundi@iom.int  
Facebook: International Organization for Migration – Burundi  
Twitter: @IOM\_Burundi

