



DTM

MATRICE DE SUIVI DES DÉPLACEMENTS

BURUNDI

SUIVI DES URGENCES #34

22 - 28 AVRIL 2024



44 202 Personnes affectées
 dont:
3 455 Personnes déplacées

Répartition des personnes affectées/déplacées par type d'urgence

Types d'urgence	Personnes affectées	Personnes déplacées
Inondations	24 891	2 539
Pluies torrentielles	19 033	804
Glissement de terrain	278	112
Total	44 202	3 455

Répartition des personnes affectées/déplacées par sexe

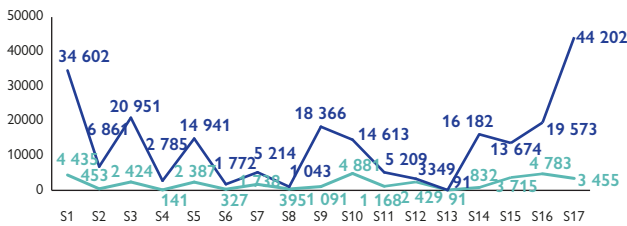
Individus affectés		Individus déplacés	
Femmes	Hommes	Femmes	Hommes
23 043	21 159	1 815	1 640

Vulnérabilités des personnes déplacées

	Femmes enceintes et/ou allaitantes	40
	Hommes seuls chef de ménage	10
	Femmes seules chef de ménage	9
	Personnes vivant avec une maladie chronique	7
	Personnes âgées seules	2

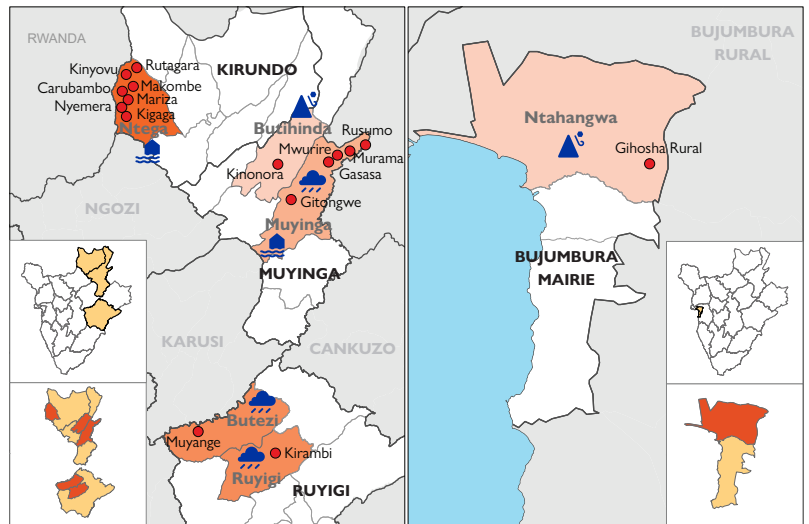
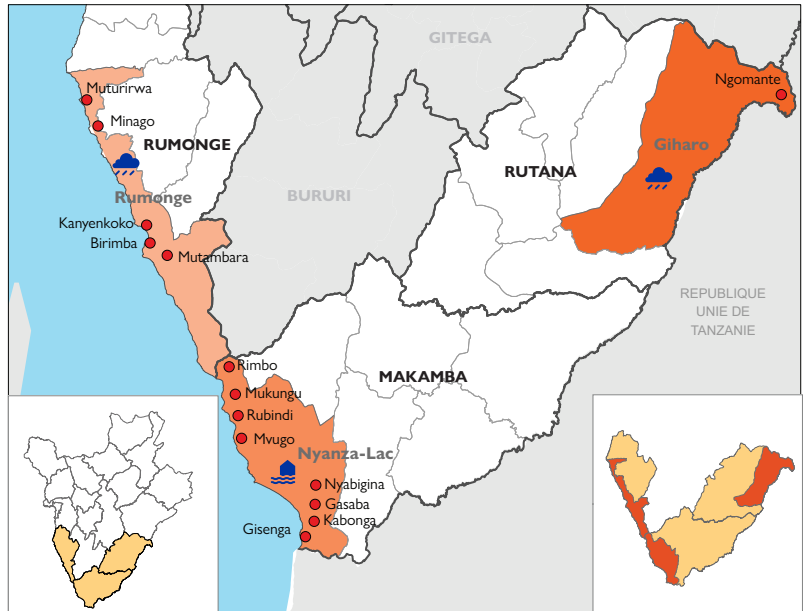
Personnes affectées et déplacées depuis janvier 2024

	Jan - Déc 2023	Jan - Avr 2024
Personnes affectées	(216 904)	(223 428)
Personnes déplacées	(20 650)	(34 745)



*S: Semaine

CARTE DE LOCALISATION DES URGENCES PAR COMMUNE



Légende		Personnes affectées par commune		Symboles	
	Frontière provinciale		1 - 200		Inondation
	Frontière communale		201 - 1 500		Pluie torrentielle
	Colline		1 501 - 4 000		Glissement de terrain
			4 001 - 19 778		

© OIM Burundi - Carte de référence (Avril 2024)

No de l'urgence	Province	Commune	Colline(s)	Date de l'urgence	Individus affectés		Destruction aux maisons*				Autres dégâts	Impact humain	Besoins urgents
					Non Déplacés	Déplacés	MD	MPD	MDC	MI			
1	Muyinga	Butihinda	Kinonora	23/04/2024	123	0	0	0	0	0	25 ménages dont les champs sont inondés	4 personnes décédées	Vivres
2	Muyinga	Muyinga	Rusumo, Gasasa, Murama, Mwirire	23/04/2024	1 142	79	14	0	0	32	200 ménages dont les champs sont détruits		Vivres, Abris
3	Makamba	Nyanza-Lac	Mukungu, Rubindi, Mvugo, Nyabigina, Gasaba, Gisenga, Rimbo, Kabonga	24/04/2024	1 469	2 423	160	152	0	198	501 latrines, 9 poteaux électriques, 7 salles de classe, 2 églises et 291 ménages dont les champs sont inondés		Vivres, Abris, ANA
4	Kirundo	Ntega	Carubambo, Rutagara, Makombe, Kinyovu, Kigaga, Nyemera, Mariza	24/04/2024	19 741	37	9	10	0	0	3 840 ménages dont les champs sont détruits		Vivres
5	Muyinga	Muyinga	Gitongwe	26/04/2024	113	24	3	4	0	0	31 ménages dont les champs sont détruits		Vivres, Abris
6	Rumonge	Rumonge	Mutambara, Kanyenkoko, Birimba, Minago, Muturirwa	26/04/2024	192	614	3	8	0	140	2 églises détruites		Abris, ANA, Assainissement
7	Rumonge	Rumonge	Mutambara	27/04/2024	0	23	1	3	0	0			Abris, ANA
8	Rutana	Giharo	Ngomante	27/04/2024	11 758	97	51	45	0	0	32 latrines et 2 371 ménages dont les champs sont détruits		Vivres, Abris, ANA, Assainissement
9	Ruyigi	Ruyigi	Kirambi	27/04/2024	3 645	29	5	28	0	0	5 ponts et 632 ménages dont les champs sont détruits		Vivres, Abris, ANA
10	Bujumbura Mairie	Ntahangwa	Gihosha Rural	28/04/2024	43	112	18	13	0	0			Vivres, Abris, ANA
11	Ruyigi	Butezi	Muyange	28/04/2024	2 521	17	1	3	0	0	419 ménages dont les champs sont détruits		Vivres, Abris, ANA

*MD: Maisons détruites, MPD: Maisons partiellement détruites, MDC: Maisons décoiffées, MI: Maisons inondées, ANA: Articles Non-Alimentaires



Les données sont récoltées par les volontaires de la Croix-Rouge dans les 24 heures suivant l'incident d'urgence mais sont publiées d'une façon hebdomadaire. Lors de la publication du Dashboard, la situation lors de la collecte des données pourrait être différente de la situation actuelle. Toutes les situations d'urgence qui arrivent dans le pays ne sont pas prises en compte par l'outil suivi d'urgence DTM. Les situations d'urgence prises en compte sont des incidents qui causent des dégâts importants et qui ont besoin d'une réponse immédiate de la communauté humanitaire, ou qui causent des déplacements de la population.



Contact: OIM Burundi, DTMBurundi@iom.int
 Facebook: International Organization for Migration – Burundi
 Twitter: @IOM_Burundi

