
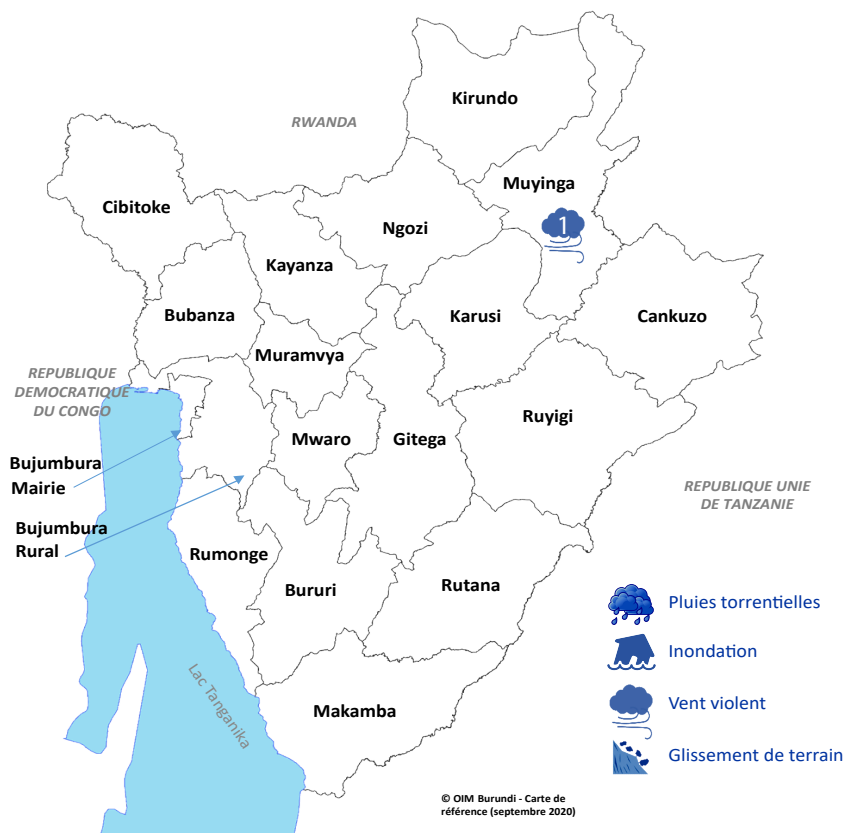


**DTM**MATRICE DE SUIVI  
DES DÉPLACEMENTS**BURUNDI**  
**SUIVI DES URGENCES**  
**20 - 26 SEPTEMBRE 2020**

 **423** Personnes affectées  
dont:  
 **245** Personnes déplacées

Types d'urgence	Personnes affectées	Personnes déplacées
 Vents violents	423	245

**CARTE DE LOCALISATION DES URGENCES  
PAR PROVINCE**


Numéro de l'urgence	Province	Commune	Colline(s)	Date	Individus affectés		Destruction aux maisons*			Autres dégâts matériels	Besoins urgents
					Non déplacés	Déplacés	MD	MPD	MD		
1	Muyinga	Muyinga	Bwica, Cumba, Nyamirambo, Ruganirwa	21/09/2020	178	245	15	4	45	3 salles de classe détruites	Abris, ANA, Vivres

\*MD: Maisons détruites, MPD: Maisons partiellement détruites, MD: Maisons décoiffées



Les données sont récoltées par les volontaires de la Croix-Rouge dans les 24 heures suivant l'incident d'urgence mais sont publiées d'une façon hebdomadaire. Lors de la publication du Dashboard, la situation lors de la collecte des données pourrait être différente de la situation actuelle. Toutes les situations d'urgence qui arrivent dans le pays ne sont pas prises en compte par l'outil suivi d'urgence DTM. Les situations d'urgence prises en compte sont des incidents qui causent des dégâts importants et qui ont besoin d'une réponse immédiate de la communauté humanitaire, ou qui causent des déplacements de la population.



 Schweizerische Eidgenossenschaft  
Confédération suisse  
Confederazione Svizzera  
Confederaziun svizra

Direction du développement  
et de la coopération DDC



Contact: OIM Burundi, DTMBurundi@iom.int  
Facebook: International Organization for Migration – Burundi  
Twitter: @IOM\_Burundi

