



# DTM

## MATRICE DE SUIVI DES DÉPLACEMENTS

# BURUNDI

## SUIVI DES URGENCES #20

### 14 - 20 JANVIER 2024

**20 951** Personnes affectées  
dont:  
**2 424** Personnes déplacées

Répartition des personnes affectées/déplacées par type d'urgence

Types d'urgence	Personnes affectées	Personnes déplacées
Pluies torrentielles	15 045	2 355
Grêle	4 895	5
Vents violents	1 011	64
<b>Total</b>	<b>20 951</b>	<b>2 424</b>

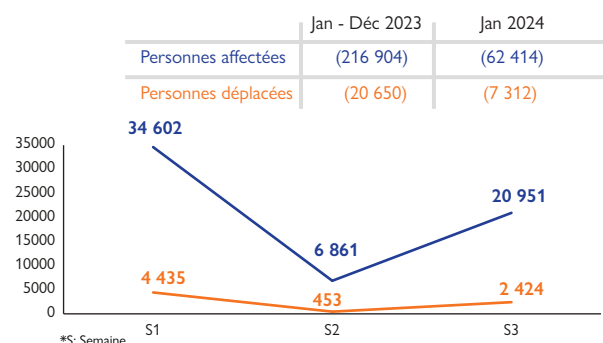
Répartition des personnes affectées/déplacées par sexe

Individus affectés		Individus déplacés	
Femmes	Hommes	Femmes	Hommes
11 289	9 662	1 395	1 029

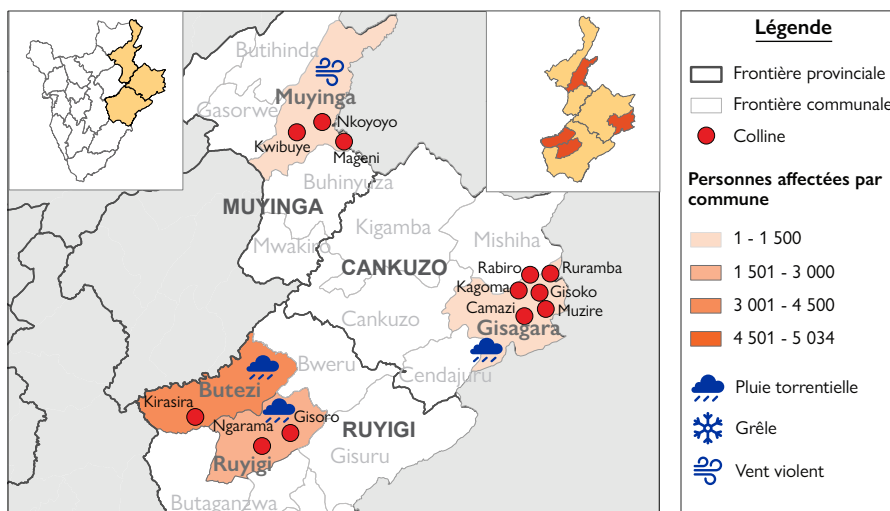
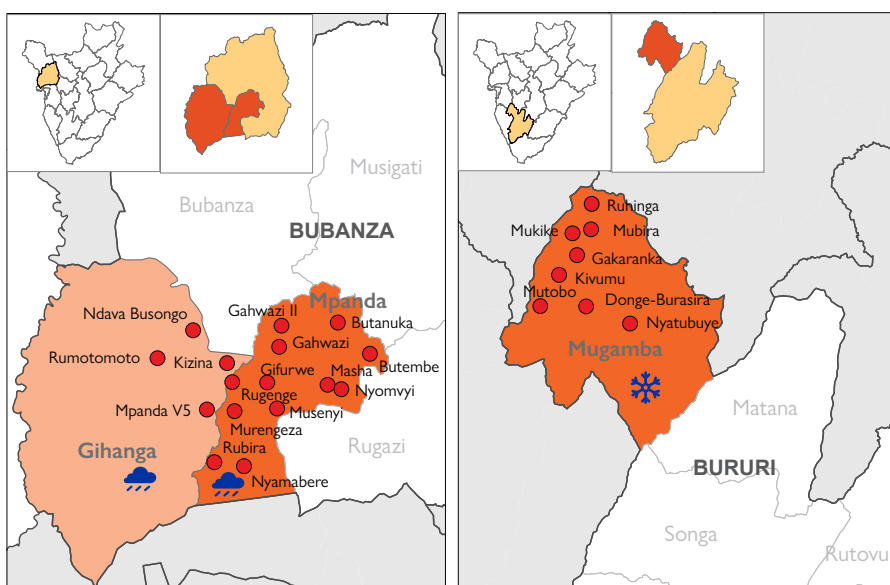
Vulnérabilités des personnes déplacées

	Femmes seuls chef de ménage	<b>23</b>
	Femmes enceintes et/ou allaitantes	<b>7</b>
	Homme seules chef de ménage	<b>1</b>
	Personne vivant avec une maladie chronique	<b>1</b>
	Personne vivant avec handicap	<b>1</b>

Personnes affectées et déplacées depuis janvier 2024



CARTE DE LOCALISATION DES URGENCES PAR PROVINCE



**Légende**

- Frontière provinciale
- Frontière communale
- Colline

**Personnes affectées par commune**

- 1 - 1 500
- 1 501 - 3 000
- 3 001 - 4 500
- 4 501 - 5 034

- Pluie torrentielle
- Grêle
- Vent violent

© OIM Burundi - Carte de référence (janvier 2024)

No de l'urgence	Province	Commune	Colline(s)	Date de l'urgence	Individus affectés		Destruction aux maisons*				Autres dégâts	Impact humains	Besoins urgents
					Non Déplacés	Déplacés	MD	MPD	MDC	MI			
1	Bubanza	Mpanda	12 collines**	15/01/2024	3 062	1 972	302	281	0	264		4 personnes blessées et 2 personnes décédées	Vivres, Abris, ANA, Assainissement
2	Bubanza	Gihanga	Mpanda V5, Ndava Busongo, Kizina, Rumotomoto	15/01/2024	1 561	188	20	97	0	150		6 personnes blessées	Vivres, Abris, ANA, Assainissement
3	Ruyigi	Ruyigi	Gisoro	15/01/2024	6	11	2	0	1	0	3 salles de classe décoiffées		Vivres, Abris, ANA
4	Ruyigi	Butezi	Kirasira	17/01/2024	3 915	10	1	0	0	0	652 ménages dont les champs sont détruits		Vivres, Abris, ANA
5	Bururi	Mugamba	Ruhinga, Mukike, Gakaranka, Mubira, Kivumu, Donge-Burasira, Mutobo, Nyatubuye	18/01/2024	4 890	5	0	3	0	0	976 ménages dont les champs sont détruits	3 personnes blessées	Vivres
6	Ruyigi	Ruyigi	Ngarama	19/01/2024	2 888	42	5	16	0	0	466 ménages dont les champs sont détruits		Vivres, Abris, ANA
7	Muyinga	Muyinga	Kwibuye, Nkoyoyo, Mageni	20/01/2024	947	64	8	4	27	0	189 ménages dont les champs sont détruits		Vivres, Abris, ANA
8	Cankuzo	Gisagara	Rabiro, Muzire, Camazi, Gisoko, Ruramba, Kagoma	20/01/2024	1 258	132	18	40	36	0	1 église détruite et 296 ménages dont les champs sont détruits		Vivres, Abris, ANA

\*MD: Maisons détruites, MPD: Maisons partiellement détruites, MDC: Maisons décoiffées, MI: Maisons inondées, ANA: Articles Non-Alimentaires

\*\*Murengeza, Gifurwe, Nyamabere, Rubira, Rugenge, Masha, Nyomyi, Gahwazi, Gahwazi II, Butembe, Butanuka, Musenyi



Les données sont récoltées par les volontaires de la Croix-Rouge dans les 24 heures suivant l'incident d'urgence mais sont publiées d'une façon hebdomadaire. Lors de la publication du Dashboard, la situation lors de la collecte des données pourrait être différente de la situation actuelle. Toutes les situations d'urgence qui arrivent dans le pays ne sont pas prises en compte par l'outil suivi d'urgence DTM. Les situations d'urgence prises en compte sont des incidents qui causent des dégâts importants et qui ont besoin d'une réponse immédiate de la communauté humanitaire, ou qui causent des déplacements de la population.



Contact: OIM Burundi, DTMBurundi@iom.int

Facebook: International Organization for Migration – Burundi

Twitter: @IOM\_Burundi

