



**REPORTE SITUACIONAL
DTM: VOLCÁN DE FUEGO
GUATEMALA 2018**

**RONDA 3:
20 - 24 DE JULIO 2018**

S O D D I Z A C I O N

INTRODUCCIÓN, OBJETIVOS Y METODOLOGÍA // 3

1. INFORMACIÓN GENERAL // 4

2. DESCRIPCIÓN DE LA POBLACIÓN // 5

3. ALOJAMIENTO Y ASENTAMIENTO // 6

4. ARTÍCULOS NO ALIMENTARIOS, PROTECCIÓN Y EDUCACIÓN // 7

5. AGUA, SANEAMIENTO E HIGIENE // 8

6. SALUD Y SEGURIDAD ALIMENTARIA // 10



INTRODUCCIÓN, OBJETIVOS Y METODOLOGÍA

Como apoyo a la emergencia ocasionada por la erupción del Volcán de Fuego, la Organización Internacional para las Migraciones (OIM) le ofrece al Gobierno de Guatemala la información recopilada con la metodología de la Matriz de Seguimiento de Movilidad Humana (DTM, por sus siglas en inglés). La DTM es una herramienta muy flexible que se implementa a través de soluciones tecnológicas para generar información de manera rápida. Dicha información fue recolectada durante el viernes 20 al martes 24 de julio con el apoyo del personal técnico coordinador de cada sitio colectivo oficial registrado por SOSEP. A continuación se presenta una breve descripción de los objetivos y metodología.

Objetivo General:

Proveer información relevante y actualizada sobre las condiciones de los sitios colectivos oficiales y la población albergada para apoyar la acción humanitaria de SOSEP, CONRED y el Sistema de Naciones Unidas.

Objetivos Específicos:

- 1- Informar a todos los actores clave involucrados en la respuesta a la emergencia ocasionada por la erupción del Volcán de Fuego para reducir la re-victimización.
- 2- Generar información que permita construir indicadores básicos del manual ESFERA.
- 3- Identificar necesidades prioritarias para la acción humanitaria a favor de la población desplazada en cada sitio colectivo.

Metodología:

- A. Entrevistas a coordinadores y actores clave en cada sitio.
- B. Consulta y observación de necesidades de cada sitio, con el propósito de complementar la información disponible.

1

INFORMACIÓN GENERAL

3,372
PERSONAS

en



995
FAMILIAS

SE ENCUENTRAN EN SITIOS OFICIALES REGISTRADOS POR SOSEP

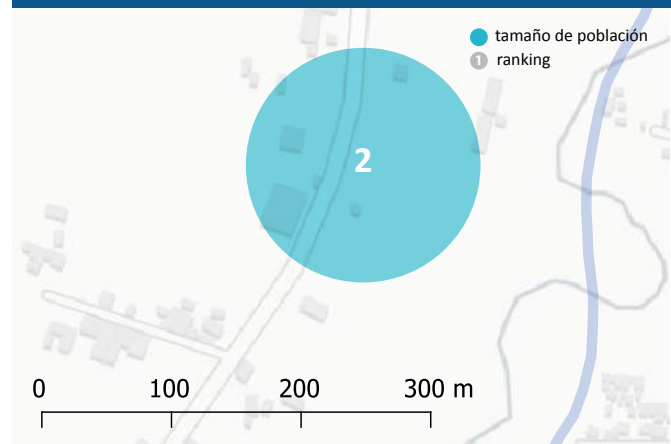


SITIOS POR TAMAÑO DE POBLACIÓN

ESCUINTLA



ALOTENANGO



Nombre del Sitio Colectivo Oficial	Población	Familias
1 Escuela Tipo Federación	688	225
2 ATUS Santa Isabel	606	169
3 ATUS Finca la Industria	581	152
4 Papa Francisco	371	98
5 Instituto Simón Bergaño y Villegas	349	108
6 Instituto Experimental	301	83
7 Salón Municipal	167	56
8 INEB	146	51
9 Escuela Oficial Urbana Mixta Murray D. Lincoln	86	25
10 Iglesia Mormona	50	20
11 Salón Comunal la Ferrocarrilera	27	8

Sitios fuera del área de los mapas:

8. INEB (Palín, Escuintla)

2

DESCRIPCIÓN DE LA POBLACIÓN

3,372
PERSONAS

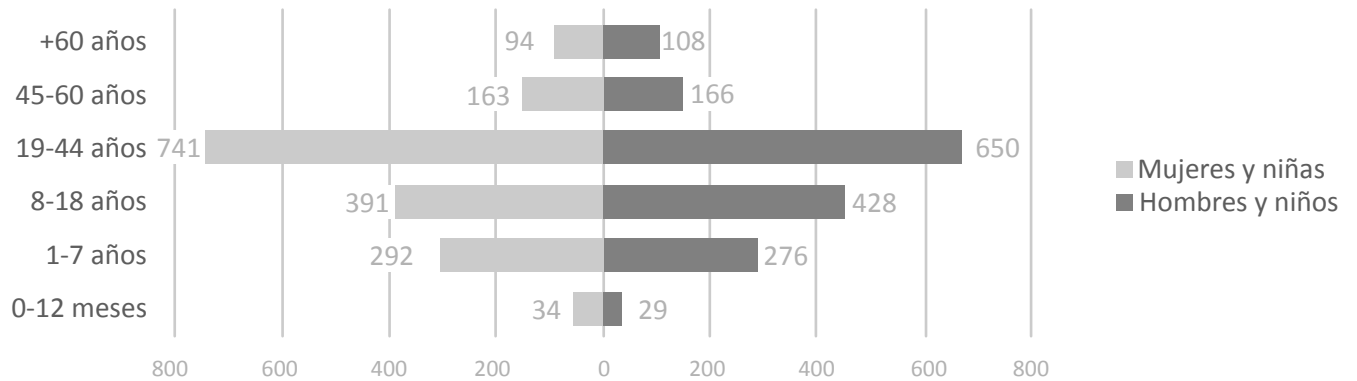


1,715
MUJERES



1,675
HOMBRES

POBLACIÓN AFECTADA



Se utilizan las categorías de edad oficiales de SOSEP. Para un desglose estimado por distintas categorías de edad, favor contactar a OIM.

PROTECCIÓN



59
Madres lactantes




53
Personas con condiciones crónicas o médicas serias



29
Mujeres embarazadas mayores de 18 años



22
Personas con discapacidad física



18
Grupos familiares con un solo responsable

Otros incluyen: Niñez no acompañada (9), Niñez separada (9), Personas adultas mayores no acompañadas (9), Niñez huérfana (9), Niñas y adolescentes embarazadas (7), Personas con discapacidades mentales (2).

3

ALOJAMIENTO Y ASENTAMIENTO

72.7%
DE LOS SITIOS

CUENTAN con al menos una copia de la Guía para la Gestión de Albergues Colectivos, de Emergencia y Temporales del Gobierno de Guatemala¹

90.9% Toman en cuenta a la población desplazada en la planificación del sitio

45.5% En donde las familias cuentan con mascotas en el sitio²

¹ Los sitios que no cuentan con copia son: Escuela Oficial Urbana Mixta Murray D. Lincoln, Instituto Experimental y ATUS Santa Isabel.

² De los 11 sitios visitados, en cinco (45.5%) reportaron tener mascotas. Los animales reportados son: perros, gatos y aves de patio (como gallinas, pollos y pericos). Algunos de ellos están sueltos y otros amarrados o en jaula como el caso de los pericos.

ESPACIO FÍSICO

Esta sección presenta los estándares mínimos de espacio recomendados por el equipo de infraestructura de OIM con base en el manual ESFERA y otros estándares internacionales.

(PORCENTAJE DE SITIOS QUE CUENTA CON...)

■ Sí ■ No

Al menos **45 M²** totales por personas

27.3%

72.7%

Al menos **3.5 M²** techados por persona

100%

Espacios de actividades **domésticas** y de medios de **subsistencia**³

100%

³ Cuentan con espacios dentro del centro colectivo o en una zona adyacente para que las familias puedan realizar sus actividades domésticas esenciales y de apoyo a los medios de subsistencia.

RIESGOS

27.3%

Ríos a menos de 100 metros⁴

18.2%

Quebradas a menos de 100 metros⁵

72.7%

De sitios no cuentan con cortafuegos

81.8%

De sitios no cuentan con mosquiteros

⁴ Ferrocarrilera, ATUS Santa Isabel y ATUS Finca La Industria

⁵ Ferrocarrilera y ATUS Santa Isabel.

ENERGÍA ELÉCTRICA

11

Sitios NO cuentan con una planta de poder o generador portátil de emergencias con baterías

5

Sitios NO cuentan con lámparas portátiles, linternas, focos y baterías

6

Personas por toma-corriente (General)⁶

9.1%

De sitios con más de 10 personas por toma-corriente⁷

54.5%

De sitios cuenta con regletas

0.13

Promedio de regletas por toma-corriente (De los que tienen regletas)

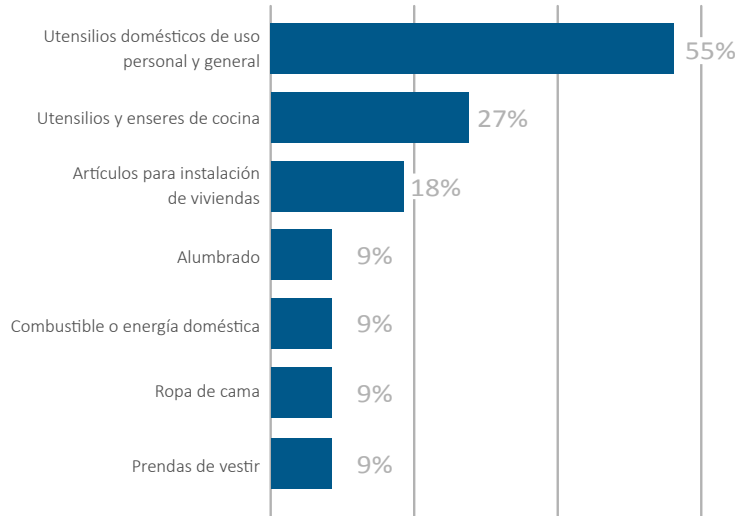
⁶ La unidad de infraestructura de OIM recomienda **no más** de 10 personas por toma-corriente. Para mayor información contactar a OIM.

⁷ ATUS Santa Isabel

4

ARTÍCULOS NO ALIMENTARIOS, PROTECCIÓN Y EDUCACIÓN

(PORCENTAJE DE SITIOS QUE REPORTAN NECESIDADES DE...)



ARTÍCULOS NO ALIMENTARIOS MÁS NECESITADOS

La información recopilada por la DTM muestra que las principales necesidades de artículos no alimentarios son: Utensilios domésticos de uso personal y general, Utensilios y enseres de cocina, Artículos para instalación de viviendas, etc.

PROTECCIÓN:

100% de los sitios cuenta con presencia de alguna autoridad de seguridad.

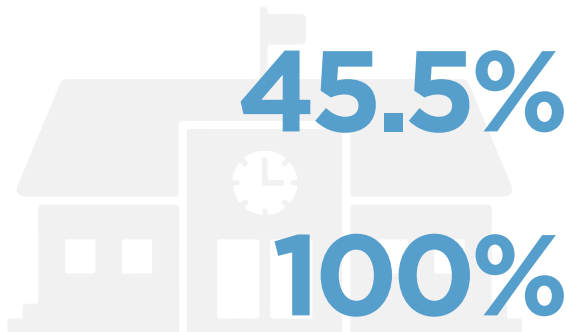
100%
EJÉRCITO Y/O
POLICÍA NACIONAL

18.2%
POLICÍA
MUNICIPAL

Las cifras pueden sumar más de 100% debido a que puede haber presencia de más de una autoridad.

El **81.8%** de los sitios cuenta con un mecanismo para reportar incidentes de violencia basada en género. Además, **81.8%** de los sitios cuenta con iluminación adecuada en la mayoría de espacios comunes.

EDUCACIÓN



DE LOS SITIOS **ESTÁN**
INSTALADOS EN UN CENTRO
EDUCATIVO

DE LOS SITIOS ALBERGAN NIÑOS, NIÑAS
Y ADOLESCENTES QUE **ASISTEN ACTUALMENTE**
A UN CENTRO EDUCATIVO

5 AGUA, SANEAMIENTO E HIGIENE

100% De los sitios tienen al menos 1 punto de agua (chorro) por cada 250 personas.

AGUA

90.9% De los sitios tienen punto de abastecimiento de agua a 20 metros o menos⁸.

⁸ El sitio que no cuenta con un punto de abastecimiento de agua a menos de 20 metros de distancia es ATUS Finca La Industria.



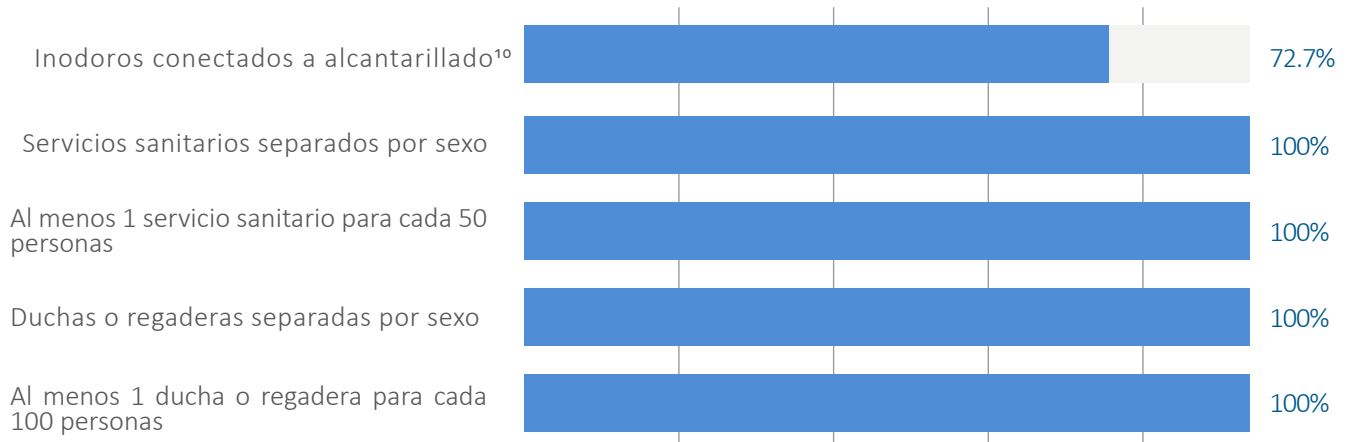
⁹ Los sitios que no cuentan con agua para higiene personal son: Escuela Oficial Urbana Mixta Murray D. Lincoln, Escuela Tipo Federación e INEB.

72.7% De los sitios cuenta con tanques de almacenamiento de agua o cisterna

Los sitios que no cuentan con tanque de almacenamiento de agua o cisterna son: La Ferrocarrilera, Salón Municipal y Papa Francisco.

HIGIENE

(PORCENTAJE DE SITIOS QUE CUENTAN CON...)

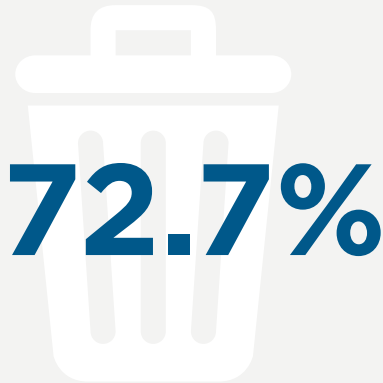


¹⁰ Los sitios que no cuentan con inodoros conectados a alcantarillados son: Papa Francisco, ATUS Santa Isabel y ATUS Finca La Industria.

SANEAMIENTO



de los sitios cuenta con un mecanismo para la recolección de desechos de manera periódica.



de los sitios posee al menos un contenedor de basura de 100 litros por cada 10 familias. El Manual Esfera sugiere 1 contenedor de este tipo por cada 10 familias¹¹.



De los sitios recolecta sus desechos a través de la municipalidad.

¹¹ Los sitios que no cuentan con contenedores de basura de 100 litros son: INEB, ATUS Santa Isabel y ATUS Finca La Industria.

100%

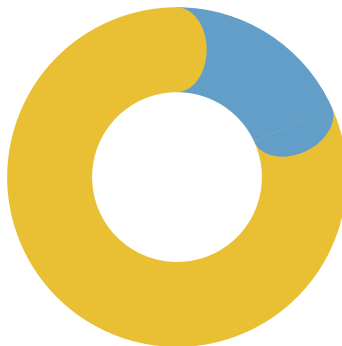
De los sitios recolectan sus desechos al menos 2 veces por semana.



MANEJO DE DESECHOS MÉDICOS

81.8%

de los sitios cuentan con mecanismo para recolectar y deshacerse de los desechos médicos por separado



18.2%

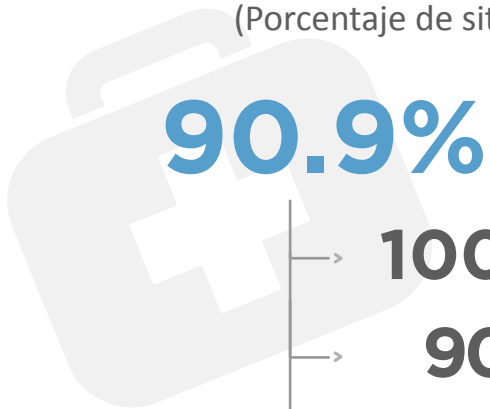
de los sitios NO cuentan con mecanismo para recolectar y deshacerse de los desechos médicos por separado

6

SALUD Y SEGURIDAD ALIMENTARIA

SALUD

(Porcentaje de sitios en donde se cuenta con...)



90.9%

UNA CLÍNICA O ALGÚN MECANISMO DE PROVISIÓN DE SERVICIOS DE SALUD¹²

100%

de estos cuenta con algún tipo de registro de atenciones médicas

90%

de estos brinda servicios de salud permanentemente

100%

de estos cuenta con un botiquín básico o de primeros auxilios en el sitio.

12 Este indicador incluye tanto sitios con una clínica permanente como sitios en los que diversas organizaciones y equipos voluntarios brindan atención médica periódicamente. El sitio donde no se cuenta con una clínica o algún mecanismo de provisión de servicios de salud es: INEB

LOS PRINCIPALES PROBLEMAS DE SALUD REPORTADOS SON:



1

Problemas respiratorios:

Gripe, tos, fiebre, dolor de garganta, resfriados, etc.

2

Problemas gastrointestinales:

Dolor de estómago, diarrea, entre otros.

SEGURIDAD ALIMENTARIA BÁSICA



100%

se provee **alimentación**

3 o más veces al día



54.5%

tiene disponibilidad **de alimentación**

suplementaria para **madres embarazadas o lactantes**



81.8%

tiene disponibilidad **de alimentación**

suplementaria para **niñas y niños¹³**

13 Los sitios que no tienen disponibilidad de alimentación suplementaria para niñas y niños son: Ferrocarrilera, ATUS Santa Isabel e Iglesia Pan, Vino y Aceite.



<https://mic.iom.int/webntmi/>