



DISPLACEMENT
TRACKING MATRIX (DTM)
GLOBAL DATA INSTITUTE (GDI)

ЗВІТ ПРО ВНУТРІШНЕ ПЕРЕМІЩЕННЯ В УКРАЇНІ ЗА 10 ТУР

ОБЛІК ВНУТРІШНЬОГО ПЕРЕМІЩЕННЯ

ОБЛАСНИЙ та РАЙОННИЙ РІВЕНЬ

Звітний період: 8 - 19 Серня

Опубліковано 31 Серпня 2022 р



Карта 1. Покриття 10-го туру командою МВП на обласному рівні в Закарпатській, Львівській, Івано—Франківській, Харківській, Миколаївській, Черкаській., Чернівецькій, Чернігівській, Хмельницькій, Волинській, Вінницькій, Сумській, Рівненській, Житомирській, Кіровоградській, Київській, Запорізькій, Полтавській, Одеській, Тернопільській, Дніпропетровській областях та в місті Києві

Щоб дізнатися більше про тенденції переміщення населення в Україні, перегляньте [загальне опитування населення](#) МОМ в Україні, яке надає оцінки на національному та макрорегіональному рівнях, а також уявлення про людську мобільність і потреби за допомогою телефонних опитувань та підходу рандомізованої вибірки. Ці базові звіти доповнюють загальне опитування населення, висвітлюючи розподіл внутрішньо переміщеного населення в межах областей на рівні громад.

Файл даних можна отримати за запитом [ТУТ](#). Для отримання додаткової інформації зайдіть на сайт displacement.iom.int/Ukraine у разі виникнення запитань або зворотнього зв'язку звертайтеся на DTMUkraine@iom.int

Починаючи з 24 лютого 2022 року війна в Україні спричинила безпрецедентну гуманітарну кризу в усіх адміністративних підрозділах (областях) країни.

З 8 по 19 серпня Міжнародна організація з міграції (МОМ) провела базову оцінку території 954 громад, які приймають зареєстрованих внутрішньо переміщених осіб у **21 області та в місті Києві**, щоб отримати загальне уявлення про внутрішнє переміщення.

Проведення цієї оцінки підтримує цільове призначення та надання гуманітарної допомоги постраждалому населенню і служить попереднім джерелом для виявлення громад з високим рівнем переміщення.

Зібрано інформацію про понад 3 000 000 прибулих у 21 області та в місті Києві, охоплених 9 туром базової оцінки території командою МВП.

Київська, Дніпропетровська та Харківська області мають найбільшу кількість переміщених осіб, кожна з яких містить понад 295 тис. ВПО.

Харківський, Київський, Запорізький, Полтавський та Дніпровський райони повідомили про найбільшу кількість ВПО з 96 000 і більше осіб в кожній.

Найчастішим місцем звідки прибули ВПО була: **Донецька, Харківська та Луганська**

Наведені дані, отримані з офіційних даних щодо ВПО, записаних посадовцями громад, імовірно, представляють неповний облік кількості тих, хто був змушений покинути свої домівки. (див. методологічну примітку на сторінці 5).

*У межах адміністративного устрою України громада — це адміністративна одиниця 3-го рівня, якій передуює адміністративна одиниця 1-го рівня : обл., далі одиниця 2-го рівня : район, одиниця 3-го рівня: громада та одиниця 4-го рівня: населений пункт.

ОБЛІКОВАНІ ВНУТРІШНЬО ПЕРЕМІЩЕНІ ОСОБИ РАЙОНАМИ У ЗАКАРПАТСЬКІЙ, ЛЬВІВСЬКІЙ, ІВАНО – ФРАНКІВСЬКІЙ, ХАРКІВСЬКІЙ, МИКОЛАЇВСЬКІЙ, ЧЕРКАСЬКІЙ, ЧЕРНІВЕЦЬКІЙ, ЧЕРНІГІВСЬКІЙ, ХМЕЛЬНИЦЬКІЙ, ВОЛИНСЬКІЙ, ВІННИЦЬКІЙ, СУМСЬКІЙ, РІВНЕНСЬКІЙ, ЖИТОМИРСЬКІЙ, КІРОВОГРАДСЬКІЙ, ЗАПОРІЗЬКІЙ, КИЇВСЬКІЙ, ПОЛТАВСЬКІЙ, ОДЕСЬКІЙ, ТЕРНОПІЛЬСЬКІЙ, ДНІПРОПЕТРОВСЬКІЙ ОБЛАСТЯХ ТА В МІСТІ КИЄВІ

Станом на 19 Серпня 2022 р.

 ВСЬОГО ОБЛІКОВАНИХ
 ВПО: 3,078,465

К-сть ВПО по областях

ХАРКІВСЬКА	372,660	ОДЕСЬКА	95,273
КИЇВСЬКА	303,190	КІРОВОГРАДСЬКА	86,542
ДНІПРОПЕТРОВСЬКА	296,862	ТЕРНОПІЛЬСКА	85,918
ПОЛТАВСЬКА	195,837	ЧЕРНІГІВСЬКА	77,400
ВІННИЦЬКА	179,575	РІВНЕНСЬКА	75,741
ЗАПОРІЗЬКА	172,025	ЖИТОМИРСЬКА	75,046
ЗАКАРПАТСЬКА	171,944	ЧЕРНІВЕЦЬКА	74,520
ЧЕРКАСЬКА	145,676	МИКОЛАЇВСЬКА	73,277
Місто КИЇВ	139,858	ВОЛИНСЬКА	59,860
ЛЬВІВСЬКА	130,119	СУМСЬКА	52,769
ІВАНО-ФРАНКІВСЬКА	110,049		
ХМЕЛЬНИЦЬКА	104,324		

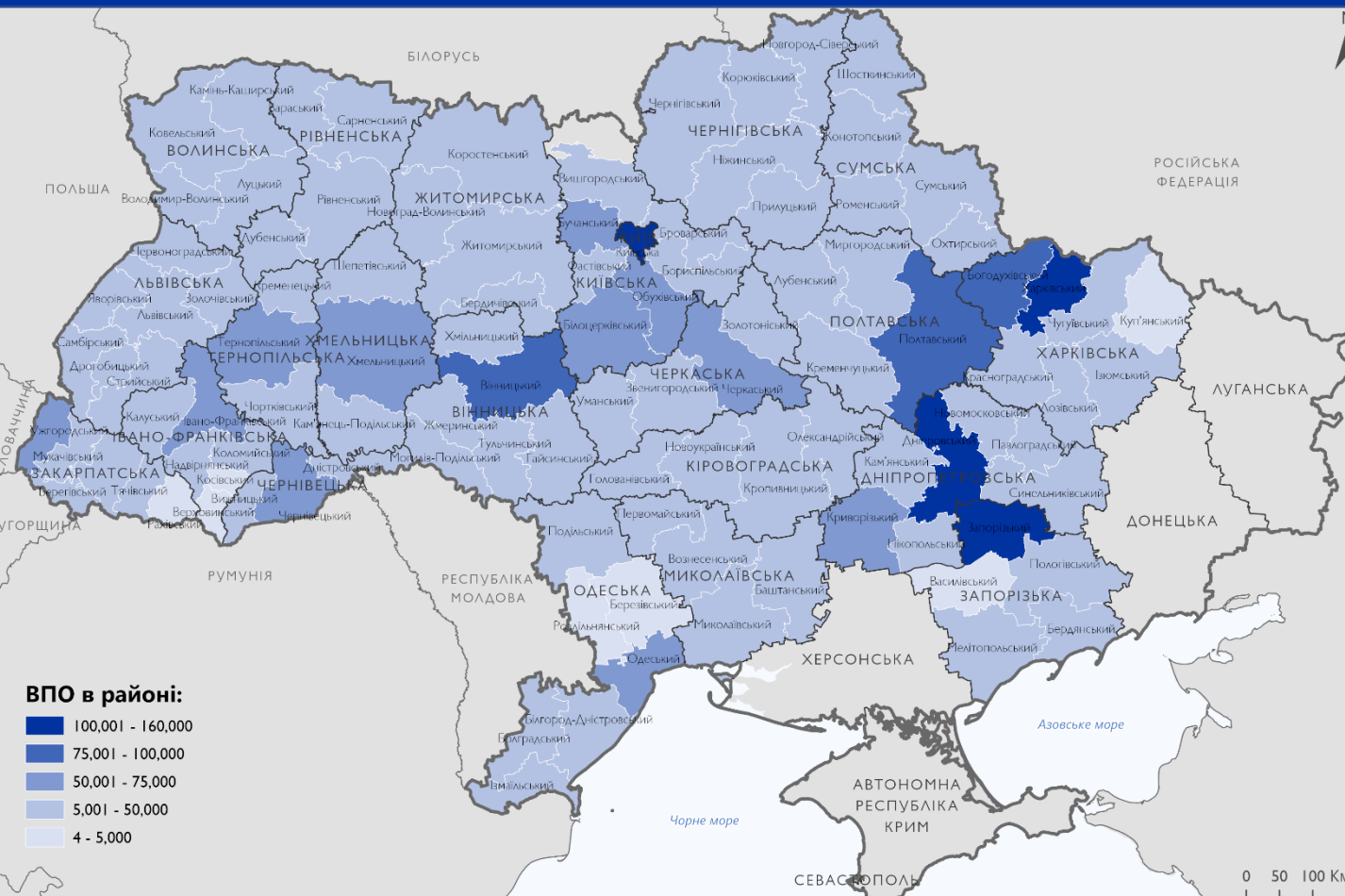
 К-СТЬ ОЦІНЕНИХ ГРОМАД В ЯКИХ ПЕРЕБУВАЮТЬ ВПО: **954**

 ЗАГАЛЬНА К-СТЬ ПОСЕЛЕНЬ: **713**

 К-СТЬ ВИЯВЛЕНИХ ПОСЕЛЕНЬ З ВПО: **165**

РАЙОНИ З НАЙБІЛЬШОЮ КІЛЬКІСТЮ ВПО

РАЙОН/ОБЛАСТЬ	# к-сть ВПО
ХАРКІВСЬКИЙ/ХАРКІВСЬКА	155,216
КИЇВСЬКИЙ/КИЇВСЬКА	139,858
ДНІПРОВСЬКИЙ/ДНІПРОПЕТРОВСЬКА	138,342
ЗАПОРІЗЬКИЙ/ЗАПОРІЗЬКА	132,367
ПОЛТАВСЬКИЙ/ПОЛТАВСЬКА	96,654

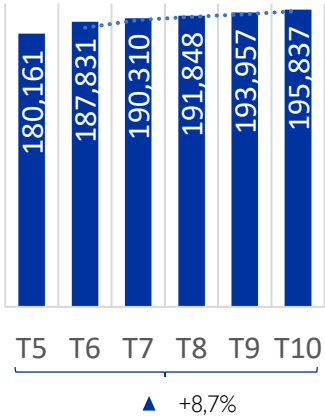


ВПО в районах:

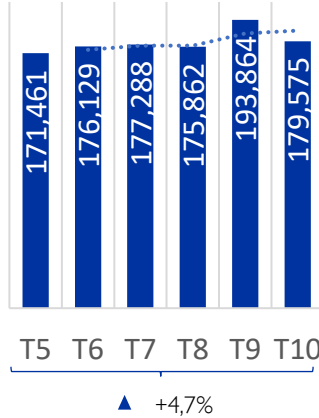
- 100,001 - 160,000
- 75,001 - 100,000
- 50,001 - 75,000
- 5,001 - 50,000
- 4 - 5,000

ТЕНДЕНЦІЇ З ЧАСОМ: Кількість облікованих ВПО у 8 областях

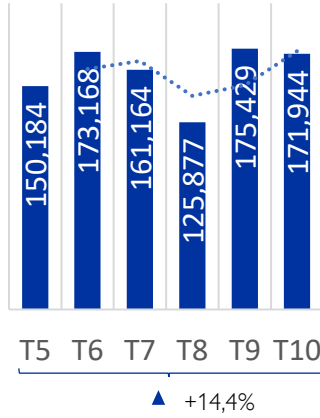
Полтавська область



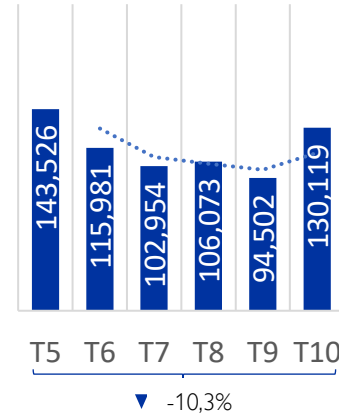
Вінницька область



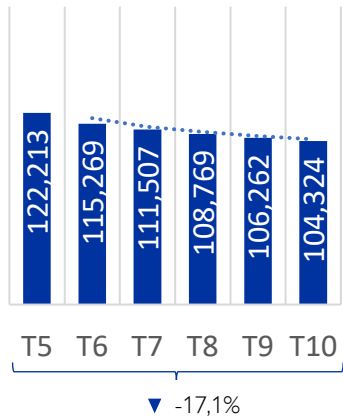
Закарпатська область



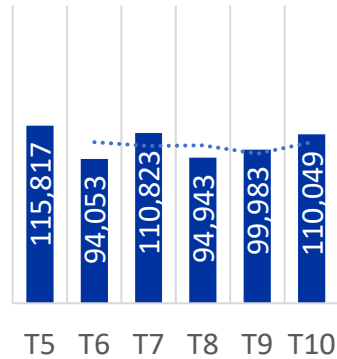
Львівська область



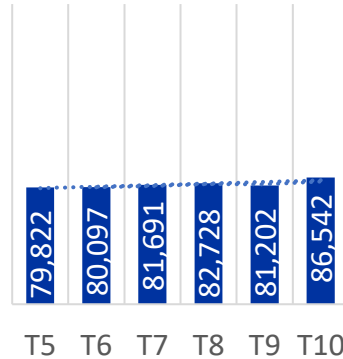
Хмельницька область



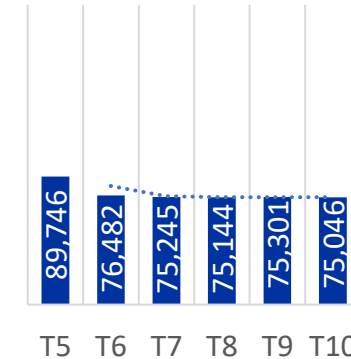
Івано-Франківська область



Кіровоградська область



Житомирська область



Зменшення зареєстрованої кількості ВПО відображає скасування реєстрації місцево зареєстрованих ВПО – можливо, через повернення до постійного місця проживання або через повторне переселення. Згідно раунду 10 (19 серпня) зменшення кількості ВПО помічається у кількох західних областях. Київська, Харківська, Дніпропетровська та Полтавська області містять високу частку ВПО в Україні. MOM відслідкуватиме тенденції щодо зареєстрованої кількості ВПО в цих областях, коли додаткові дані будуть доступні в наступних турах звіту про внутрішнє переміщення.

ТУРИ ЗБОРУ ДАНИХ ПРО ВНІТРИШНЄ ПЕРЕМІЩЕННЯ

- Тур 5: 1-11 Червень
- Тур 6: 13-26 Червень
- Тур 7: 27 Червень-8 Липень
- Тур 8: 11-24 Липень
- Тур 9: 25 Липня-5 Серпня
- Тур 10: 8-19 Серпня

У восьми з 21 області, охоплених МВП, зареєстровані дані про присутність ВПО доступні протягом шести послідовних раундів, що дозволяє відстежувати тенденції у часі (травень-серпень 2022)

МЕТОДОЛОГІЯ

ОПИС:

Метою звіту про внутрішнє переміщення команди МВП є відстеження та моніторинг кількості ВПО та репатріантів в Україні. Наразі збирається інформація про **громаду, населений пункт, чисельність населення, місцевість походження (звідки приїхали), пріоритетні потреби та тенденції** пересування зареєстрованих ВПО. Інформація збирається, перевіряється, оновлюється та передається двічі на місяць. МВП – це підхід MOM до збору даних, який використовується для збору інформації про людську мобільність в умовах гуманітарної та миротворчої діяльності.

- **Адміністративні підрозділи** (обл., район, громада та населені пункти) узгоджуються з визначеними **місцями, назвами та р-кодами** в Єдиній оперативній базі даних (COD) ОСНА. Населені пункти представляють Адміністративну одиницю 4, підрозділ на рівні субмуніципалітету і можуть включати міста, СМТ чи села)
- Станом на **19 Серпня** МВП охоплює 954 із 1277 громад (Адміністративна одиниця 3) у **Закарпатській, Львівській, Івано—Франківській, Харківській, Миколаївській, Черкаській., Чернівецькій, Чернігівській, Хмельницькій, Волинській, Вінницькій, Сумській, Рівненській, Житомирській, Кіровоградській, Київській, Запорізькій, Полтавській, Одеській, Тернопільській, Дніпропетровській областях та в місті Києві** при цьому активний збір даних триває у 24 областях та 1472 громадах.

ЗБІР ДАНИХ:

Дані збираються через ключових інформаторів (KI) у області в якій збираємо дані. Помічники збору даних МВП (інтерв'юери) постійно працюють, щоб підтримувати та розширювати мережу контактів KI, одночасно триангулюючи та перевіряючи **дані про зареєстроване переміщення в кожній Громаді**.

У контексті України, польові команди та партнери-виконавці підтримують зв'язок із мережею KI, до складу якої входять посадовці громадського рівня, а саме посадовець Громади, відповідальний за збір даних про реєстрацію ВПО на рівні населеного пункту.

- У цьому турі було опитано **184 ключових інформаторів** для збору даних.

Використання стандартизованого та структурованого підходу до побудови мереж KI та проведення інтерв'ю в кожній області є ключовим кроком до того, щоб дані, зібрані в зонах нашої діяльності, були порівнянними між польовими командами(інтерв'юерами). МВП команда яка буде збирати інформацію має використовувати застосунок KoBoToolbox для заповнення та введення більш детальної інформації у форму. Методологія оцінки переміщення та опитування самоперевіряється та покращує точність під час кожного наступного раунду збору інформації.

МВП віддана гуманітарним принципам гуманності, нейтралітету, неупередженості та оперативній незалежності.

ВИЗНАЧЕННЯ:

ВПО: Глосарій MOM визначає внутрішньо переміщених осіб (ВПО) як осіб або групи осіб, які були вимушені або змушені втекти або залишити свої домівки чи місця постійного проживання, зокрема в результаті чи з метою уникнення наслідків збройного конфлікту., ситуації загального насильства, порушення прав людини або стихійні лиха чи техногенні катастрофи, і які не перетнули міжнародно визнаний державний кордон. Оперативно, для цієї вправи інтерв'юери визначають та розуміють ВПО як осіб, які залишили своє звичне місце проживання через поточну війну.

РЕЄСТРАЦІЯ ВПО В УКРАЇНІ

13 березня 2022 року Уряд України розпочав процес реєстрації внутрішньо переміщених осіб (ВПО) внаслідок поточної війни, розширивши використання існуючої системи Єдиного реєстру внутрішньо переміщених осіб, яка запрацювала у 2016 році. Постанова 509^[1] адаптує попередньо існуючу систему реєстрації ВПО для кращого вирішення поточного контексту, включаючи делегування повноважень щодо реєстрації ВПО додатковим державним працівникам, у тому числі працівникам установ соціального захисту населення, центрів надання адміністративних послуг, органів виконавчої влади в селах та територіальних громадах. Крім того, з 19 квітня 2022 року^[2] українці мають змогу зареєструватися як ВПО та змінити місце проживання через цифровий додаток "Дія". Проте поточний процес реєстрації створює деякі операційні проблеми та потребує часу, щоб відобразити повний масштаб переміщення.

Паралельно з відстеженням даних, наданих Урядом України про реєстрацію внутрішньо переміщених осіб, з 9 березня 2022 року МОМ раз на два тижні проводить загальне опитування населення на всій території України (за винятком Кримського півострова), Звіт про внутрішнє переміщення в Україні^[3]. На основі цього репрезентативного опитування, проведеного телефоном, МОМ надає регулярні актуальні оцінки кількості ВПО в Україні. У цьому контексті та для цілей дослідження МОМ визначає ВПО як особу, яка залишила своє звичне місце проживання через війну, незалежно від статусу реєстрації.

Хоча збір даних у рамках опитування МВП "Базова оцінка території" на даний момент відбувається в обмеженій кількості областей, МОМ очікує, що результати, зведені на макрорегіональному рівні, можуть відрізнятися від оцінок, отриманих шляхом [загального опитування населення](#) (Звіти про внутрішнє переміщення в Україні). Це пов'язано з різними методологічними підходами. МОМ також знає, що не всі переміщені особи реєструються як ВПО. В окремих областях рівень реєстрації може бути вищим, ніж в інших, через зумовленість надання гуманітарної допомоги щодо реєстрації (наприклад, у Львівській області).



[1] Україна: [Наказ № 509 про взяття на облік внутрішньо переміщених осіб](#). 2014 рік.

[2] Міністерство цифрової трансформації. Портал GoU. [«Тепер ви можете отримати статус і допомогу для внутрішньо переміщених осіб у Дії»](#). 2022 рік.

[3] МОМ Україна. [Україна — Звіт про внутрішнє переміщення — 7 тур загального опитування населення \(17 — 23 липня 2022 р.\)](#). 2022 рік.



IOM
UN MIGRATION

**DISPLACEMENT
TRACKING MATRIX (DTM)**
GLOBAL DATA INSTITUTE (GDI)


In partnership with

**AID
AIDE**

Canada



german
humanitarian
assistance
DEUTSCHE HUMANITÄRE HILFE



**Від
народу Японії**