






# SUIVI DES URGENCES — COVID-19

Burkina Faso • Région Est • 8-12 Juin 2020

Rapport #6  
Date de Publication:  
26 Juin 2020

Organisation internationale pour les migrations (OIM)  
L'organisme des Nations Unies chargé des migrations

 Evaluations conduites dans les zones affectées 

 Evaluations conduites par des appels téléphoniques avec les informateurs clés

L'outil de suivi des urgences a pour but de collecter et de fournir des informations à jour sur les événements liés au COVID-19 enregistrés aux points d'entrée ainsi qu'aux points de suivi des flux (FMP) de la DTM. Ce rapport présente des informations sur le **contournement des voies officielles** par des migrants du 08 au 12 juin 2020 à Kantchari dans la région de l'Est.

## ÉVÈNEMENT: CONTOURNEMENT DES POINTS D'ENTRÉE OFFICIELS

### POPULATION AFFECTÉE :

691 migrants, empruntent chaque jour des voies de contournement des points de passage officiels

**POINTS D'ENTRÉE :** Kantchari à la frontière Burkina Faso - Niger

**STATUT DES POINTS D'ENTRÉE :** Partiellement fermés. Seuls les transports de marchandises sont autorisés à passer

**MESURES MÉDICALES EN PLACE:** Aucune sur les voies informelles utilisées. Prise de température sur la voie officielle.

**DATE DE L'ÉVÈNEMENT:** du 08 au 12 juin 2020.

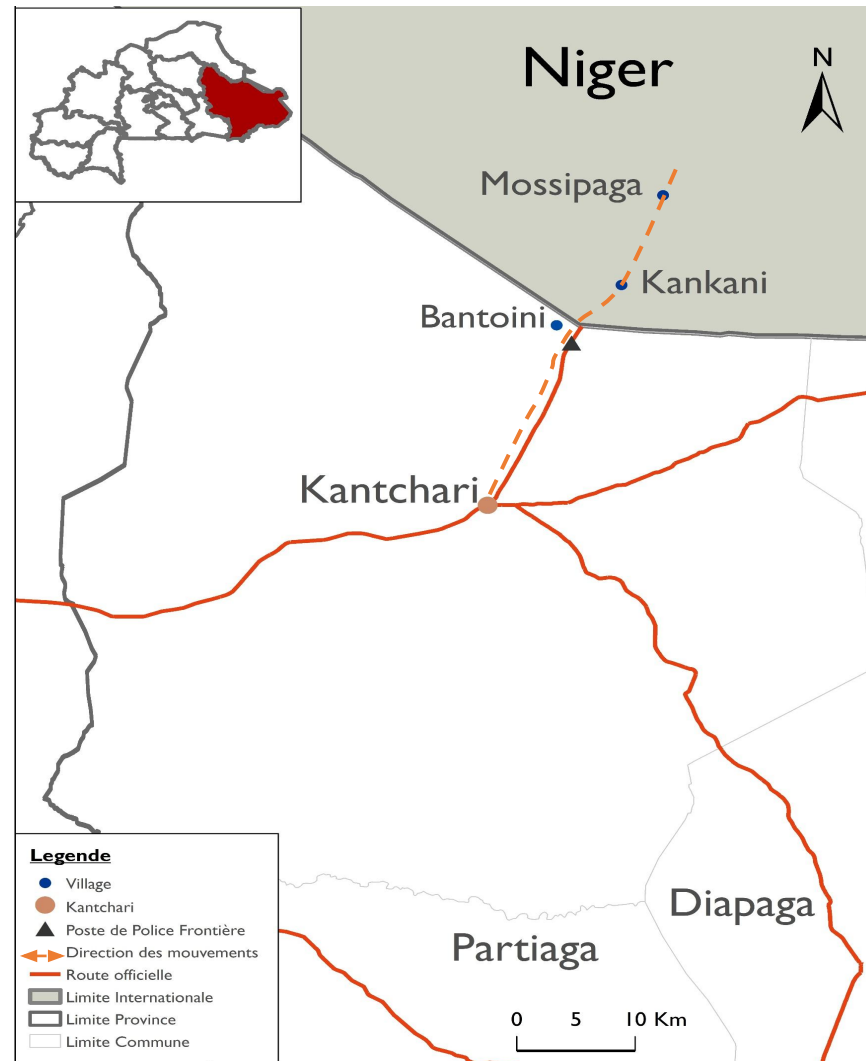
**TYPE DE LOCALISATION:** Axe Kantchari (Burkina Faso) – Kankani (Niger).

**MODE DE TRANSPORT:** moto, triporteur, vélo, à pied.

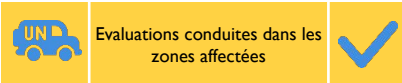
Du 08 au 12 juin 2020, environ 691 migrants nigériens ont été observés traversant la frontière Burkina Faso – Niger, sur l'axe reliant Kantchari (Burkina Faso) à Kankani (Niger), en contournant les voies officielles fermées du fait des mesures prises dans le cadre de la réponse à l'épidémie du COVID-19.

En effet, suite aux mesures de fermeture des frontières entre le Burkina Faso et le Niger, les migrants nigériens bloqués à Kantchari contournent le poste de police frontière pour retourner dans leur pays d'origine. L'observation au cours de la période a dénombré au total 691 migrants dont 575 hommes, 101 femmes et 24 enfants de moins de 5 ans. Parmi ces migrants on pouvait dénombrer 406 Nigériens, 13 Maliens et 272 Burkinabés. Ces migrants utilisent des passeurs pour contourner les voies officielles pour rentrer au Niger.

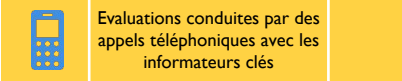
Des mesures médicales sont mises en place au niveau des points clés de contrôle sur les voies officielles fermées aux populations sur cet axe frontalier, et notamment le contrôle systématique des températures aux points de contrôles. Les migrants bloqués qui traversent la frontière en contournant ces points de contrôle n'ont dès lors pas accès aux examens, contrôles et services médicaux et hygiéniques mis en place au niveau des postes frontières officiels.



Cette carte est à titre indicatif seulement. Les représentations et l'utilisation des frontières et des noms géographiques sur cette carte peuvent contenir des erreurs et n'impliquent aucun jugement sur le statut juridique d'un territoire, ni reconnaissance ou acceptation officielle de ces frontières par l'OIM.



Evaluations conduites dans les zones affectées



Evaluations conduites par des appels téléphoniques avec les informateurs clés

L'outil de suivi des urgences a pour but de collecter et de fournir des informations à jour sur les événements liés au COVID-19 enregistrés aux points d'entrée ainsi qu'aux points de suivi des flux (FMP) de la DTM. Ce rapport présente des informations sur les contournements des voies officielles par des migrants du 08 au 12 juin 2020 à Seytenga dans la région du Sahel.

### ÉVÈNEMENT: CONTOURNEMENT DES POINTS D'ENTRÉE OFFICIELS



#### POPULATION AFFECTÉE :

108 migrants empruntent des voies de contournement des points de passage officiels



**POINTS D'ENTRÉE :** Seytenga à la frontière Burkina Faso - Niger



**STATUT DES POINTS D'ENTRÉE :** Partiellement fermés. Seuls les transports de marchandises sont autorisés à passer



**MESURES MÉDICALES EN PLACE:** Aucune sur les voies informelles utilisées. Prise de température sur la voie officielle.



**DATE DE L'ÉVÈNEMENT:** du 08 au 12 juin 2020.



**TYPE DE LOCALISATION:** Axe Seytenga (Burkina Faso)– Petelkolé (Niger).



**MODE DE TRANSPORT:** moto, triporteurs, vélo, à pied.

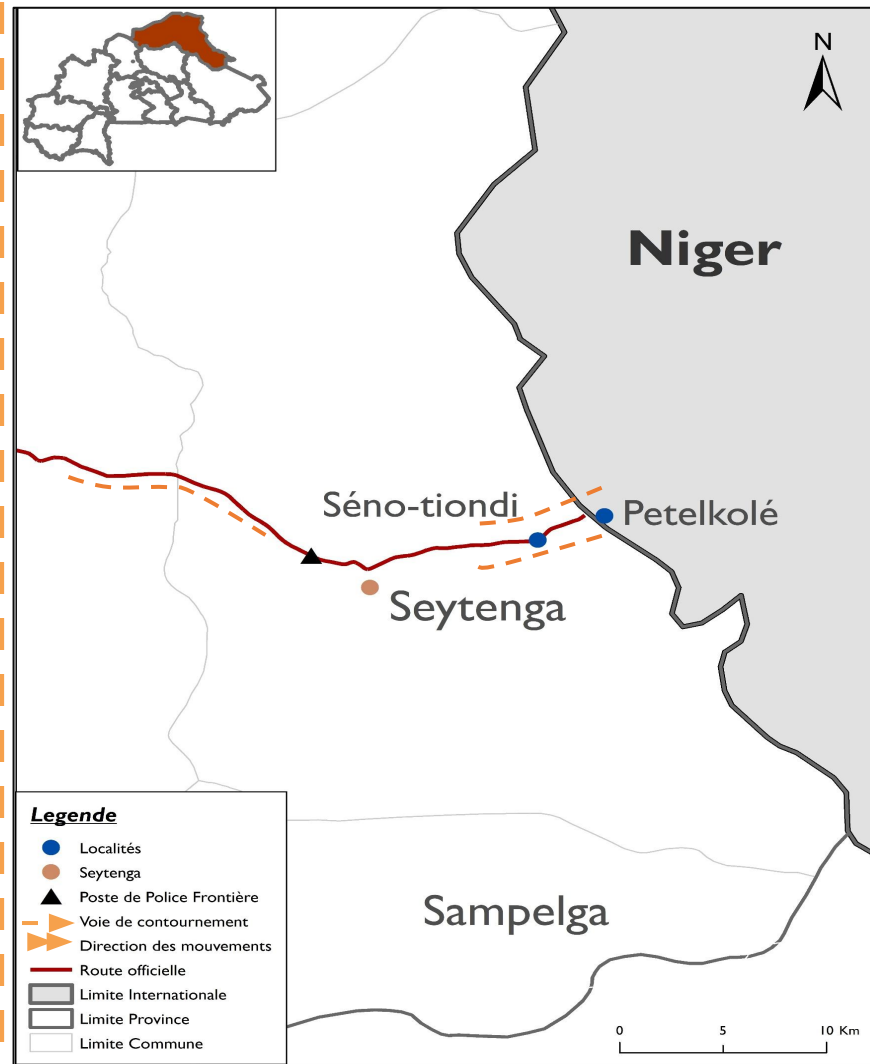
Du 08 au 12 juin 2020, environ 108 individus en partance pour le Niger ont contourné les voies officielles sur l'axe Dori – Seytenga (Burkina Faso)-Petelkolé (Niger), en conséquence de la fermetures des frontières imposée par les autorités burkinabé dans le cadre de la réponse à l'épidémie du COVID-19.

En effet, suite aux mesures de fermetures des frontières entre le Burkina Faso et le Niger, les migrants contournent les voies officielles.

Au cours de la période, 89 migrants nigériens (80 hommes et 9 femmes) et 8 citoyens burkinabé tous des hommes ont ainsi été observés en train de traverser la frontière. Parmi ces migrants se trouvaient 2 mineurs de moins de 5 ans.

Des mesures médicales sont mises en place au niveau des points clés de contrôle sur les voies officielles fermées aux populations sur cet axe frontalier, et notamment le contrôle systématique des températures aux points de contrôles.

Les migrants bloqués qui traversent la frontière en contournant ces points de contrôle n'ont dès lors pas accès aux examens, contrôles et services médicaux et hygiéniques mis en place au niveau des postes frontières officiels.



Cette carte est à titre indicatif seulement. Les représentations et l'utilisation des frontières et des noms géographiques sur cette carte peuvent contenir des erreurs et n'impliquent aucun jugement sur le statut juridique d'un territoire, ni reconnaissance ou acceptation officielle de ces frontières par l'OIM.





	Evaluations conduites dans les zones affectées	
	Evaluations conduites par des appels téléphoniques avec les informateurs clés	

L'outil de suivi des urgences a pour but de collecter et de fournir des informations à jour sur les événements liés au COVID-19 enregistrés aux points d'entrée ainsi qu'aux points de suivi des flux (FMP) de la DTM. Ce rapport présente des informations sur les contournements des voies officielles par des **migrants bloqués du 08 au 12 juin 2020 à Yendéré dans la région des Cascades.**

### EVENEMENT: CONTOURNEMENT DES POINTS D'ENTREE OFFICIELS

#### POPULATION AFFECTÉE :

263 migrants empruntent des voies de contournement des points de passage officiels

**POINTS D'ENTRÉE :** Yendéré (frontière Burkina Faso – Côte d'Ivoire)

**STATUT DES POINTS D'ENTRÉE :** Partiellement fermés. Seuls les transports de marchandises sont autorisés à passer

**MESURES MÉDICALES EN PLACE:** Aucune sur les voies informelles utilisées. Prise de température sur la voie officielle.

**DATE DE L'EVENEMENT:** du 08 au 12 juin 2020.

**TYPE DE LOCALISATION:** Axe Niangoloko - Soubakaniédougou (Burkina Faso) - Frontière Côte d'Ivoire  
Axe Yendéré –Badala

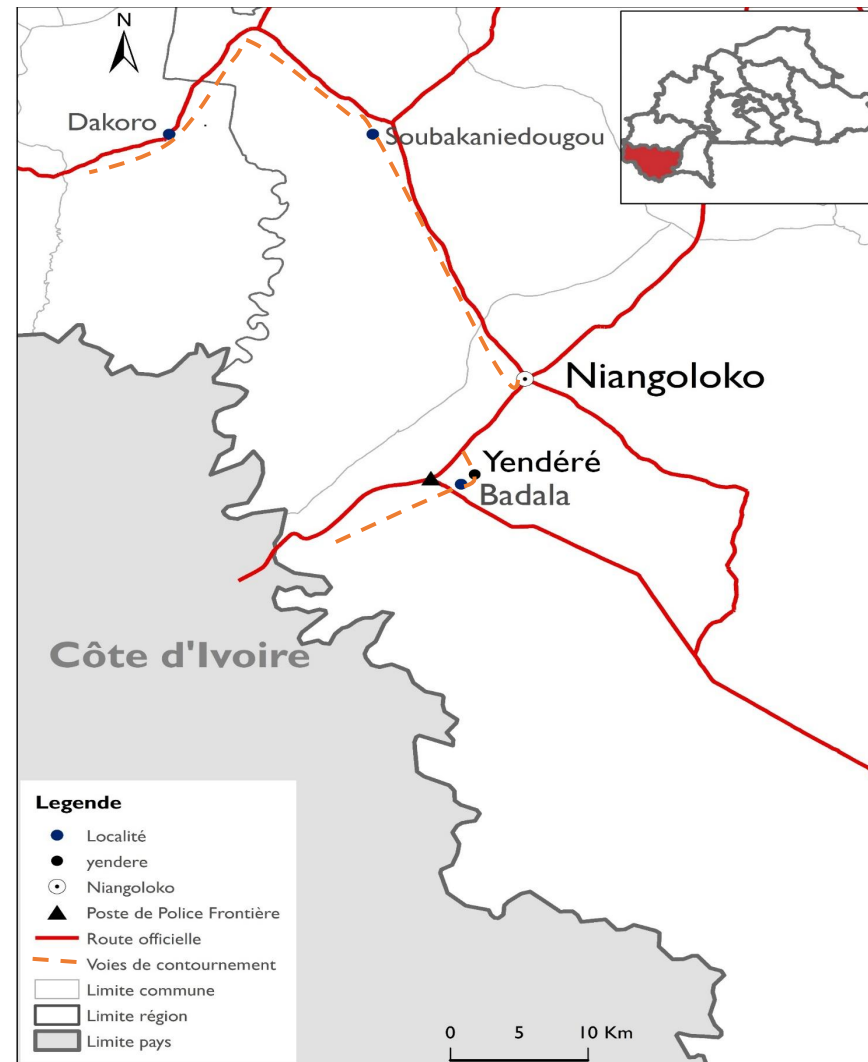
**MODE DE TRANSPORT:** moto, triporteurs, vélo, à pied.

Du 08 au 12 juin, environ 263 individus en partance pour la Côte d'Ivoire principalement de nationalités Burkinabés et Ivoirienne ont été observés en train de contourner les voies officielles le long de la frontière entre le Burkina Faso et le Côte d'Ivoire suite à la fermetures des frontières ordonnée par les autorités Burkinabés dans le cadre de la réponse à l'épidémie du COVID-19

En effet, suite aux mesures de fermetures des frontières, certains migrants passent par les voies de contournement pour se rendre en Côte d'Ivoire. Sur l'axe Niangoloko – Soubakaniédougou, 68 migrants burkinabè, tous hommes, ont été observés traversant la frontière. Sur l'axe Yendéré –Badala, 195 migrants ont été observés dont 159 hommes, 23 femmes, 13 enfants de moins de 5 ans.

Des mesures médicales sont mises en place au niveau des points clés de contrôle sur les voies officielles fermées aux populations sur cet axe frontalier, et notamment le contrôle systématique des températures aux points de contrôles.

Les migrants bloqués qui traversent la frontière en contournant ces points de contrôle n'ont dès lors pas accès aux examens, contrôles et services médicaux et hygiéniques mis en place au niveau des postes frontières officiels.



Cette carte est à titre indicatif seulement. Les représentations et l'utilisation des frontières et des noms géographiques sur cette carte peuvent contenir des erreurs et n'impliquent aucun jugement sur le statut juridique d'un territoire, ni reconnaissance ou acceptation officielle de ces frontières par l'OIM.



# SUIVI DES URGENCES — COVID-19

## Burkina Faso • Région des Hauts bassins 8-12 Juin 2020

Evaluations conduites dans les zones affectées

Evaluations conduites par des appels téléphoniques avec les informateurs clés

L'outil de suivi des urgences a pour but de collecter et de fournir des informations à jour sur les événements liés au COVID-19 enregistrés aux points d'entrée ainsi qu'aux points de suivi des flux (FMP) de la DTM. Ce rapport présente des informations sur les contournements des voies officielles par des **migrants bloqués du 08 au 12 juin 2020 à Faramana dans la région des Cascades.**

### EVENEMENT: CONTOURNEMENT DES POINTS D'ENTREE OFFICIELS

#### POPULATION AFFECTÉE :

614 migrants empruntent des voies de contournement des points de passage officiels

**POINTS D'ENTRÉE :** Faramana (frontière Burkina Faso – Mali)

**STATUT DES POINTS D'ENTRÉE :** Partiellement fermés. Seuls les transports de marchandises sont autorisés à passer

**MESURES MÉDICALES EN PLACE:** Aucune sur les voies informelles utilisées. Prise de température sur la voie officielle.

**DATE DE L'EVENEMENT:** du 08 au 12 juin 2020.

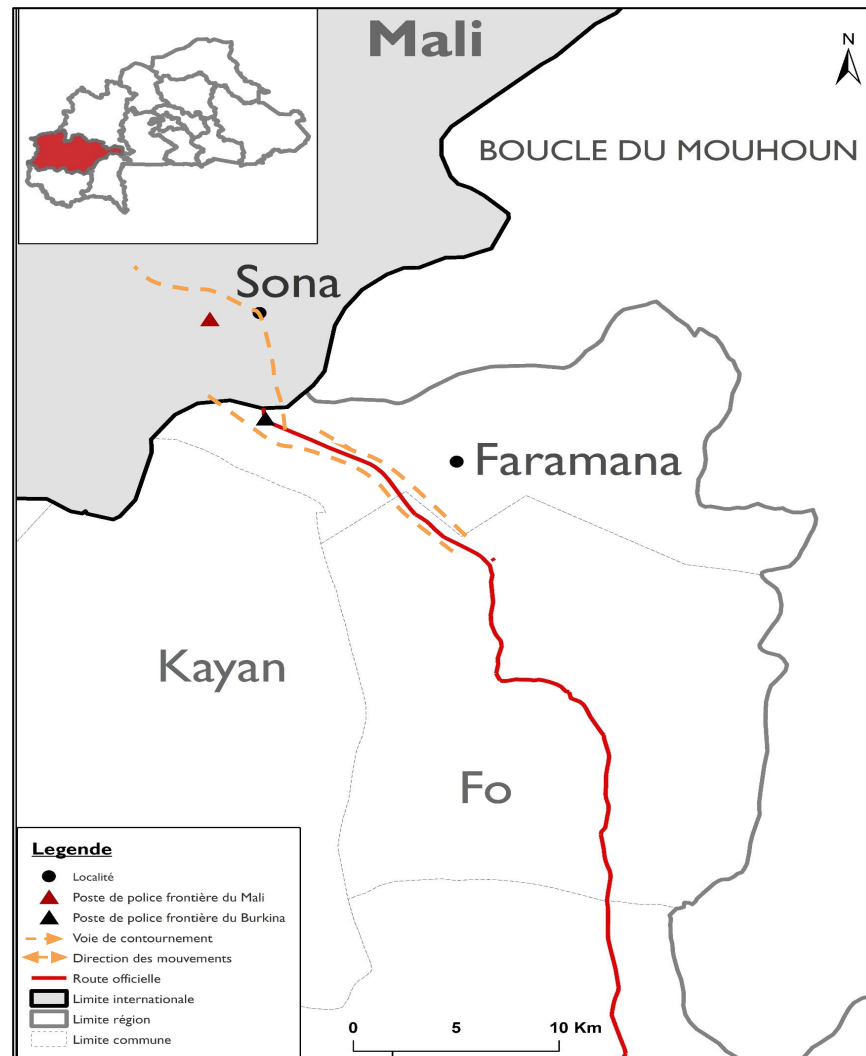
**TYPE DE LOCALISATION:** Axe Koundougou - Faramana (Burkina Faso) – Koury Frontière Mali

**MODE DE TRANSPORT:** moto, triporteurs, vélo, à pied.

Du **08 au 12 juin 2020**, environ **614 individus** en partance pour le Mali, principalement de nationalité burkinabè et maliennes, ont été observés en train de contourner les voies officielles le long de la frontière entre le Burkina Faso et le Mali, suite à la fermeture des frontières ordonnée par les autorités Burkinabés dans le cadre de la réponse à l'épidémie du COVID-19.

En effet, suite aux mesures de fermetures des frontières, certains migrants passent par les voies de contournement pour se rendre au Mali. Sur l'axe Koundougou – Faramana, 571 migrants burkinabè tous des hommes et 53 migrants de nationalités maliennes (tous des hommes) ont été observés, passant de part et d'autres de la frontière Burkina Faso-Mali.

Des mesures médicales sont mises en place au niveau des points clés de contrôle sur les voies officielles fermées aux populations sur cet axe frontalier, et notamment le contrôle systématique des températures aux points de contrôles. Les migrants bloqués qui traversent la frontière en contournant ces points de contrôle n'ont dès lors pas accès aux examens, contrôles et services médicaux et hygiéniques mis en place au niveau des postes frontières officiels.



Cette carte est à titre indicatif seulement. Les représentations et l'utilisation des frontières et des noms géographiques sur cette carte peuvent contenir des erreurs et n'impliquent aucun jugement sur le statut juridique d'un territoire, ni reconnaissance ou acceptation officielle de ces frontières par l'OIM.