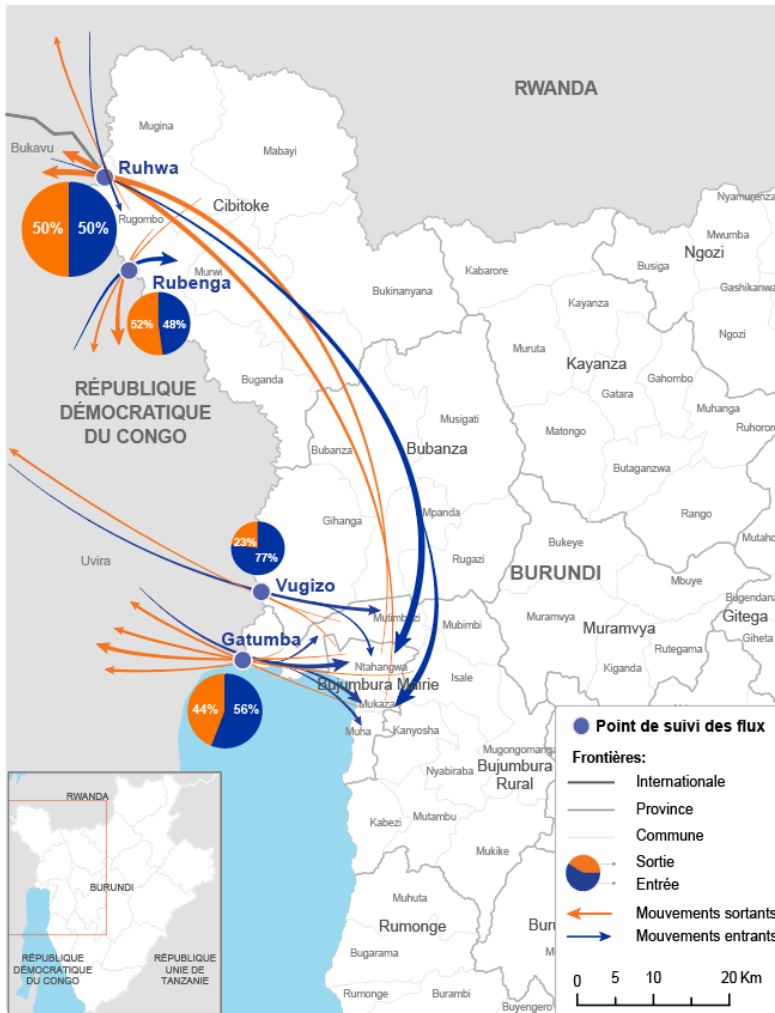


VUE D'ENSEMBLE ET TENDANCES

Ce Tableau de Bord offre une analyse des tendances de mobilité des populations observées au niveau de quatre (4) points de suivi des flux établis à la frontière entre le Burundi et la République Démocratique du Congo (RDC) à Ruhwa, Gatumba, Rubenga et Vugizo. Des mouvements ont été observés entre le Rwanda et le Burundi au point de Ruhwa (partie triangulaire), et la raison de la plupart de ces mouvements étaient les visites familiales. Pendant la période considérée, un total de 37 305 mouvements ont été observés par les enquêteurs à ces points. Environ 51 pour cent de tous les mouvements étaient entrants et 49 pour cent étaient sortants, avec la plupart des mouvements sortants allant vers la RDC, qui était le principal pays d'origine des flux entrants enregistrés aux points de suivi des flux. Aucun mouvement n'a été identifié en provenance des zones de santé ayant récemment eu des cas confirmés de MVE.

ILLUSTRATION DES MOUVEMENTS



Avis: Cette carte est destinée à des fins d'illustration seulement. Les noms et frontières indiqués sur cette carte n'impliquent ni reconnaissance ni acceptation officielle de la part de l'OIM

CHIFFRES-CLÉS

37 305 
Mouvements observés

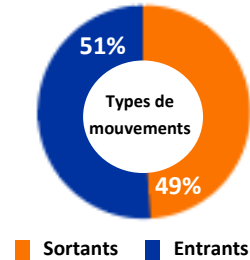
4 
Points de Suivi des Flux

81%
Nationalité
Congolaise

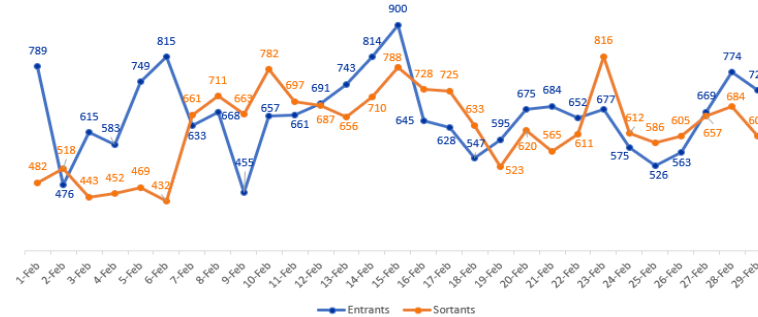
16%
Nationalité
Burundaise

51%
Mouvements d'une durée
de moins d'une semaine

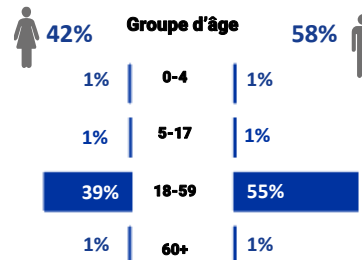
81%
Mouvements avec
taxi, voitures, ou bus



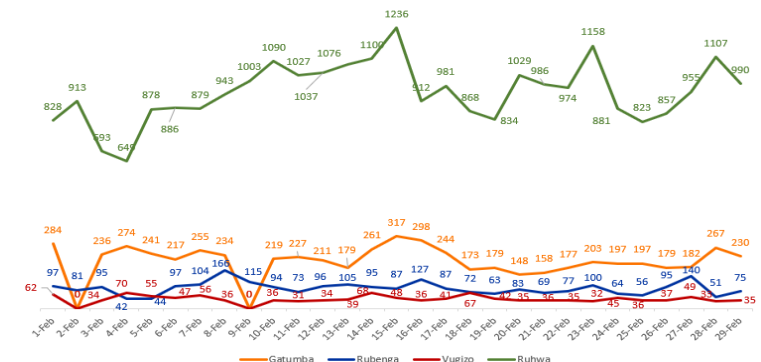
TYPE DE MOUVEMENT QUOTIDIEN OBSERVÉ PENDANT LA PÉRIODE CONSIDÉRÉE



DÉMOGRAPHIQUE

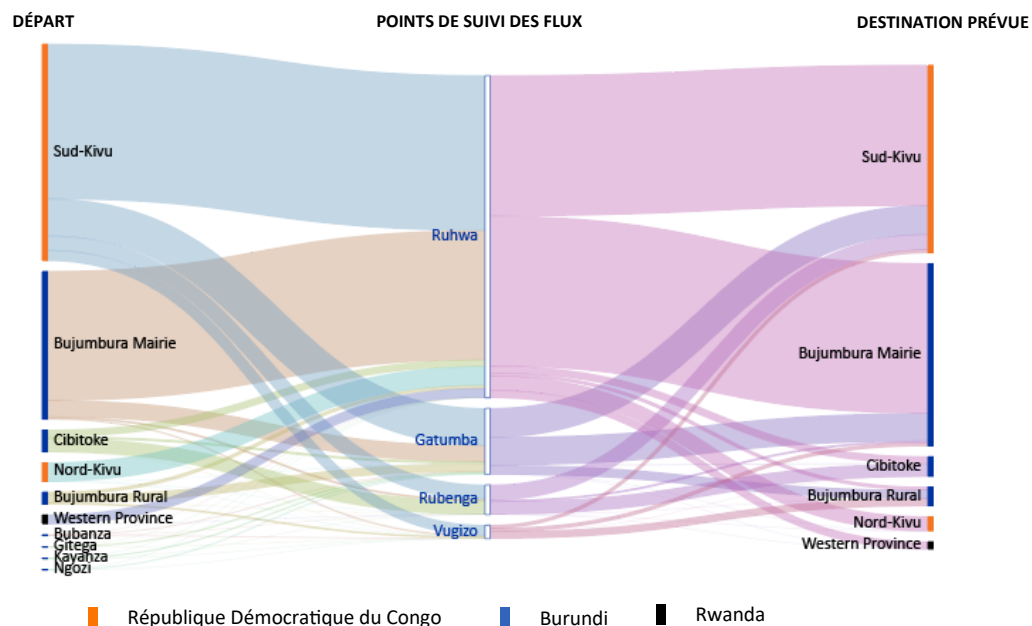


OBSERVATIONS PAR POINT DE SUIVI PENDANT LA PÉRIODE



Avis: Les pourcentages sont arrondis au pourcentage le plus près.

FLUX DE POPULATIONS



POINTS-CLÉS

Mouvements: Des 37 305 mouvements, la plupart des voyageurs avaient entre 18 et 59 ans (94%). Quelques mouvements sortants se sont dirigés vers le Rwanda (4%). Le reste (96%) se sont dirigés vers la RDC. Environ 81 pour cent des mouvements ont été effectués par le biais de taxis, voitures ou bus ce qui indique des flux rapides. Les mouvements quotidiens externes réguliers pendant le mois de février suggèrent qu'aucun événement inhabituel de santé publique n'a été observé au cours de cette période.

Durée des mouvements: La majorité des mouvements (51%) étaient de nature temporaire, d'un délai d'un jour à une semaine.


Raisons des mouvements: La plupart des mouvements ont été motivés par le retour à la maison (41%), des raisons familiales (35%) ou des raisons économiques (15%). Environ 5 pour cent des mouvements était motivé par le recours à des soins de santé.

Points de suivi des flux: Le point de suivi Ruhwa a suivi la majorité des mouvements (74%), avec 16 pour cent des mouvements suivis via Gatumba, 7 pour cent par le point de suivi Rubenga et les 3 pour cent restants via Vugizo.

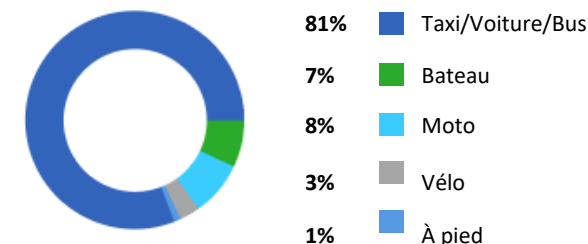
RAISONS DU DÉPLACEMENT

Raisons du déplacement	Sortant (%)	Entrant (%)	Grand Total (%)
Retour	68,7%	15,2%	41,2%
Visites familiales	17,1%	51,4%	34,7%
Raisons économiques	11,8%	17,4%	14,7%
Soins de santé	0,4%	8,6%	4,6%
Education	0,5%	4,2%	2,4%
Achat de produits de consommation	0,2%	3,1%	1,7%
Migration saisonnière	1%	0%	0,5%
Autres	0,3%	0,1%	0,2%
Grand Total (%)	49%	51%	100%

PROFIL DES VULNERABILITÉS



MOYENS DE TRANSPORT



Méthodologie: Le Suivi des flux est une composante de la DTM utilisée pour décrire les tendances des flux des individus observés. Le Suivi des flux est utilisé pour les mouvements de populations internes et transfrontaliers afin de mieux informer la DTM sur la nature, le volume, la direction et les moteurs de la migration. Cet exercice est effectué au niveau des Points de suivi des flux, établis de façon stratégique à la frontière avec la République Démocratique du Congo où des enquêteurs formés interviewent les personnes traversant les FMP dans les deux sens, peu importe leur statut (migrants ou autres), par nationalité et avec des informations désagrégées par sexe et âge. Le Suivi des flux renseigne la DTM sur les mouvements de populations, l'origine et les destinations prévues, les raisons du déplacement et les profils des populations.

Limites: Les FMP sont stratégiquement placés afin de capturer les flux de migration les plus caractéristiques et compléter les systèmes établis par les autorités gouvernementales. Cet exercice ne vise pas à fournir une description complète de tous les mouvements dans le pays ou à travers un point spécifique, mais devrait être compris comme une manière de décrire les caractéristiques des mouvements et profils des populations au niveau des lieux visés, en se limitant aux personnes observées. La collecte de données se fait six jours par semaine pendant la journée de 6h00 à 18h00.