

Incoming and outgoing recorded weekly flows

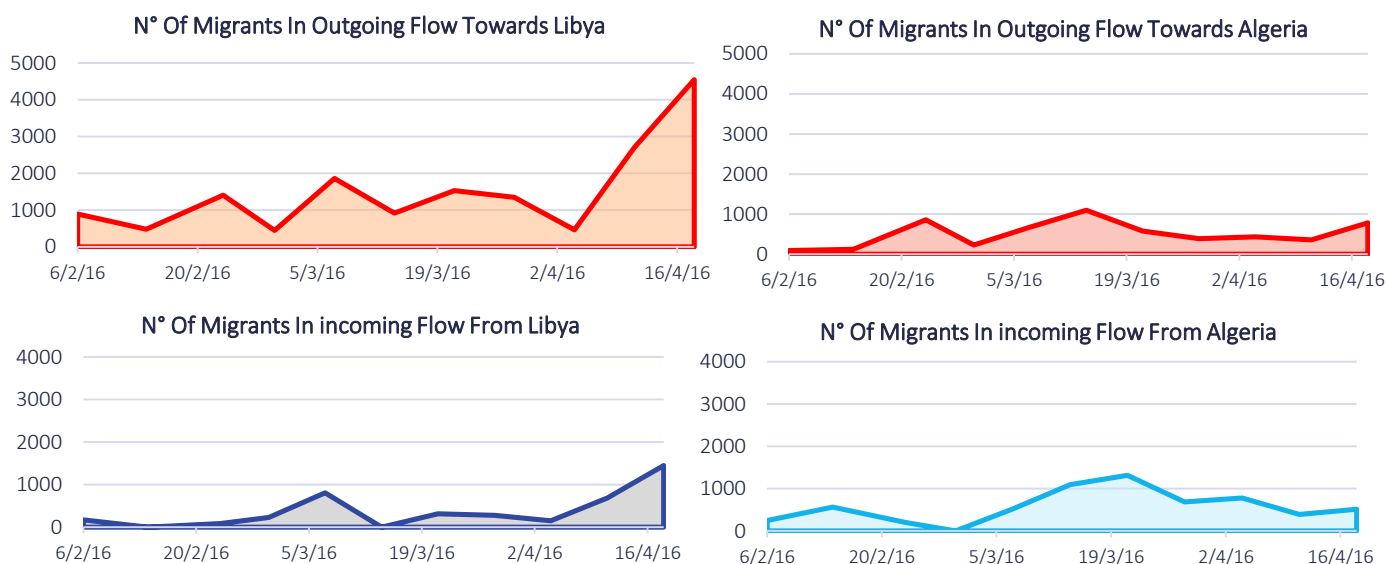
Dates		Outgoing Flow	Incoming Flow
01/02/2016	06/02/2016	986	416
07/02/2016	14/02/2016	604	564
15/02/2016	23/02/2016	2267	281
24/02/2016	29/02/2016	674	227
01/03/2016	07/03/2016	2537	1320
08/03/2016	14/03/2016	2012	1095
15/03/2016	21/03/2016	2103	1625
22/03/2016	28/03/2016	1740	963
29/03/2016	04/04/2016	895	927
05/04/2016	11/04/2016	3063	1069
12/04/2016	18/04/2016	5330	1957

Weekly trends can fluctuate due to security conditions in the region, the political climate in Niger and neighbouring countries, presence of migrants at the flow monitoring points and availability of transport and opportunities. For more detailed analysis see the flow monitoring survey reports.

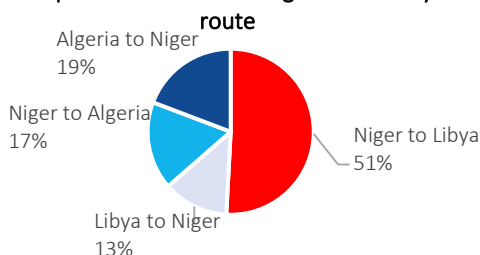
Average n° of migrants in outgoing flow (weekly)	2019
Average n° of migrants in incoming flow (weekly)	949

Demography							
Outgoing men		Outgoing Women		Incoming Men		Incoming Women	
62%	20,256	6%	1,955	29%	9,551	3%	893

Evolution of outgoing and incoming flows



Proportion of recorded migrants flows by route



The above four graphs demonstrate the evolution of incoming and outgoing flows by destination. The flow towards Libya remains the most populated (51% of recorded migrants) and the main nationalities in that flow are Nigerians, Senegalese, Ghanaians, Malians and Nigeriens (further details on p.3). The past two weeks demonstrate a large increase in the outgoing flow to Libya and a smaller one in the incoming flow from Libya. Field reports state that this is due to a recent development whereby smugglers use Séguédine more frequently as a stopping point in the past weeks. There are many routes through the desert to Libya which depend on security conditions and relations with the local community.

The flows to and from Algeria have remained relatively constant but an increase in protection incidents have been reported, with migrants being abandoned in the desert by smugglers. IOM is providing emergency assistance to these migrants at its transit centres in the region.

FUNDING

Data collection at the flow monitoring points is made possible by funding from the European Union and the Department for International Development (DFID).





WEEKLY STATISTICAL REPORT

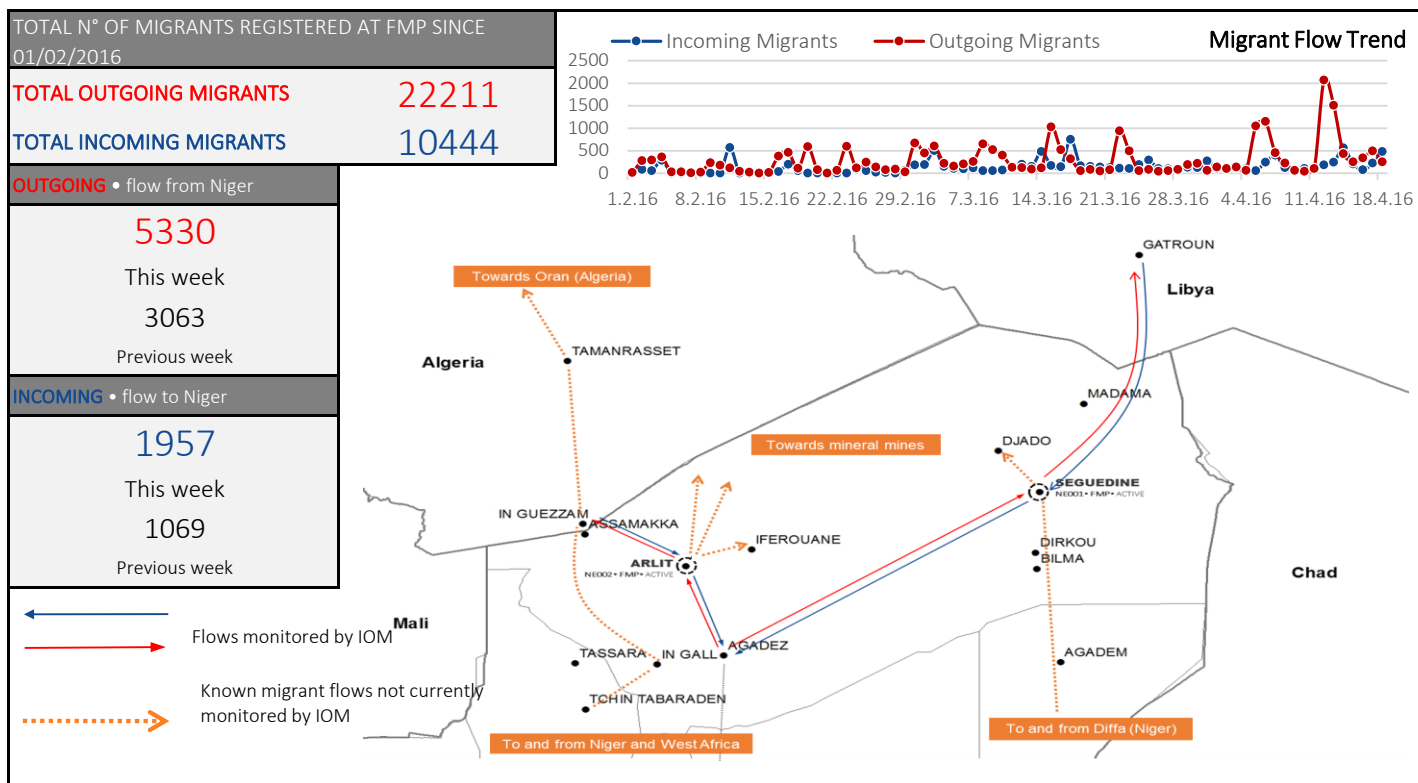
NIGER Flow Monitoring Points (FMP)

Reporting period:

12 April 2016

18 April 2016

Flow monitoring points are placed at known migrant passing points along the Niger migratory route. Data is collected daily at FMPs to inform migrant movements and profiles. The data collected provides a snapshot of migrant movements through the region. The numbers are collected from primary sources and do not claim to reflect all migrants passing through the flow monitoring points.

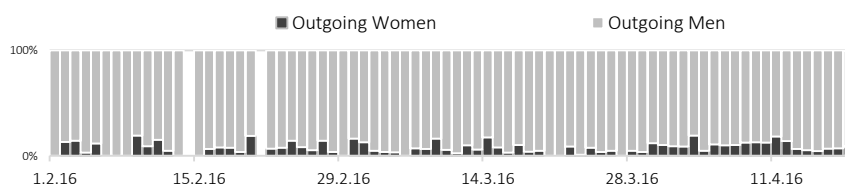


OUTGOING FLOW

OUTGOING ROUTES			This week	Previous week*	MAIN NATIONALITIES	
					This Week	Previous week
Agadez →	Séguédine →	Gatroun	4547	2703		
Agadez →	Arlit →	Assamaka/In Guezzam	783	360	1 Nigeria	1 Niger
Tchintabarden →	In Gall →	Assamaka/In Guezzam	Unknown	Unknown	2 Senegal	2 Ghana
Total			5330	3063	3 Niger	3 Burkina Faso

Demographics during the reporting period

MEN	4829
WOMEN	501

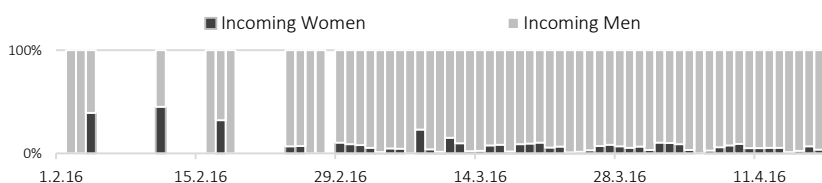


INCOMING FLOW

INCOMING ROUTES			This week	Previous week*	MAIN NATIONALITIES	
					This Week	Previous week
Gatroun →	Séguédine →	Agadez	1448	682		
Assamaka/In Guezzam →	Arlit →	Agadez	509	387	1 Niger	1 Niger
Assamaka/In Guezzam →	In Gall →	Tchintabarden	Unknown	Unknown	2 Mali	2 Mali
Total			1957	1069	3 Burkina Faso	3 Burkina Faso

Demographics during the reporting period

MEN	1882
WOMEN	75



NOTES & SOURCES

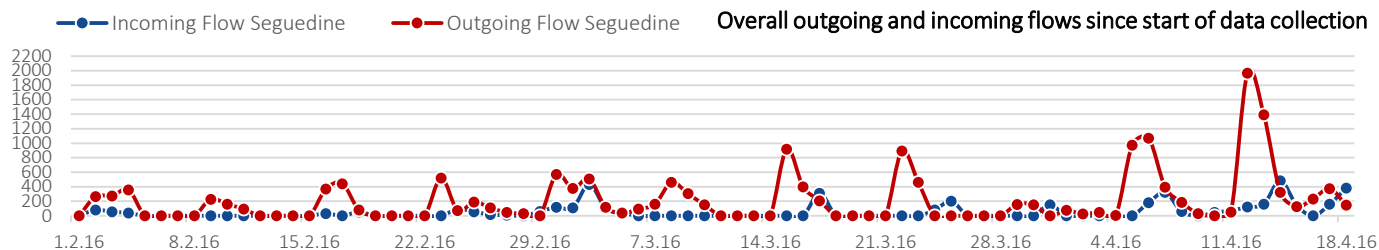
* The report has been consolidated with the latest information verified hence differences with previous reports may arise.

** Sources include authorities, civil society and direct observation/interviews with passing migrants. As such nationality numbers are not independently verifiable and are not included.

SEGUEDINE - FLOW MONITORING POINT 1

Route used to and from Séguédine:

Agadez (Niger)	↔	Séguédine(Niger)	↔	Gatroun (Libya)
Diffa(Niger)	↔	Séguédine(Niger)	↔	Gatroun (Libya)



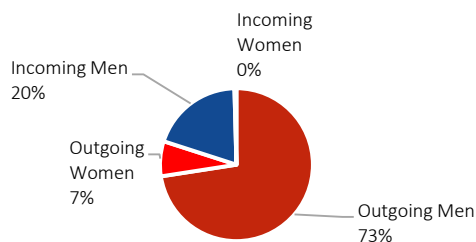
Total number of migrants transiting through Séguédine FMP	20,774
Total incoming	4,160
Total outgoing	16,614

collection period

Séguédine

Outflow		Inflow	
1 Nigeria	36%	Niger	75%
2 Senegal	19%	Mali	15%
3 Ghana	12%	Burkina Faso	6%
4 Niger	12%	Nigeria	2%
5 Mali	9%	Togo	1%

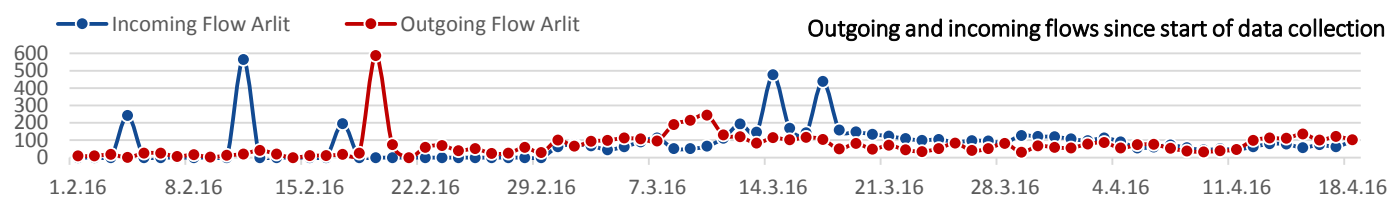
Proportion of men and women in Séguédine flow



ARLIT - FLOW MONITORING POINT 2

Route used to and from Arlit:

Agadez (Niger)	↔	Arlit (Niger)	↔	Assamaka (Niger)
Tchintabaraden (Niger)	↔	In Gall (Niger)	↔	Assamaka (Niger)



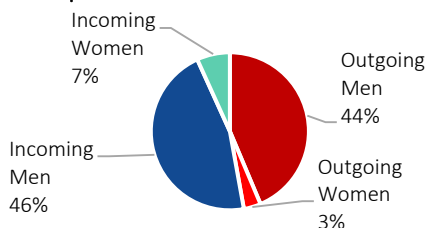
Total number of migrants transiting through Arlit FMP	11,891
Total incoming	5,607
Total outgoing	6,284

collection period

Arlit

Outflow		Inflow	
1 Niger	41%	Niger	44%
2 Mali	12%	Mali	10%
3 Burkina Faso	10%	Gambie	7%
4 Guinée Conakry	8%	Cameroun	7%
5 Cameroun	8%	Burkina Faso	7%

Proportion of men and women in Arlit flow



***METHODOLOGY:** Sources include authorities and direct observation/interviews with passing migrants. Nationality numbers are gathered through estimation based on information given by migrants themselves and the drivers of the vehicles and **should be treated as estimations/approximations only.**

Flux hebdomadaires entrants et sortants

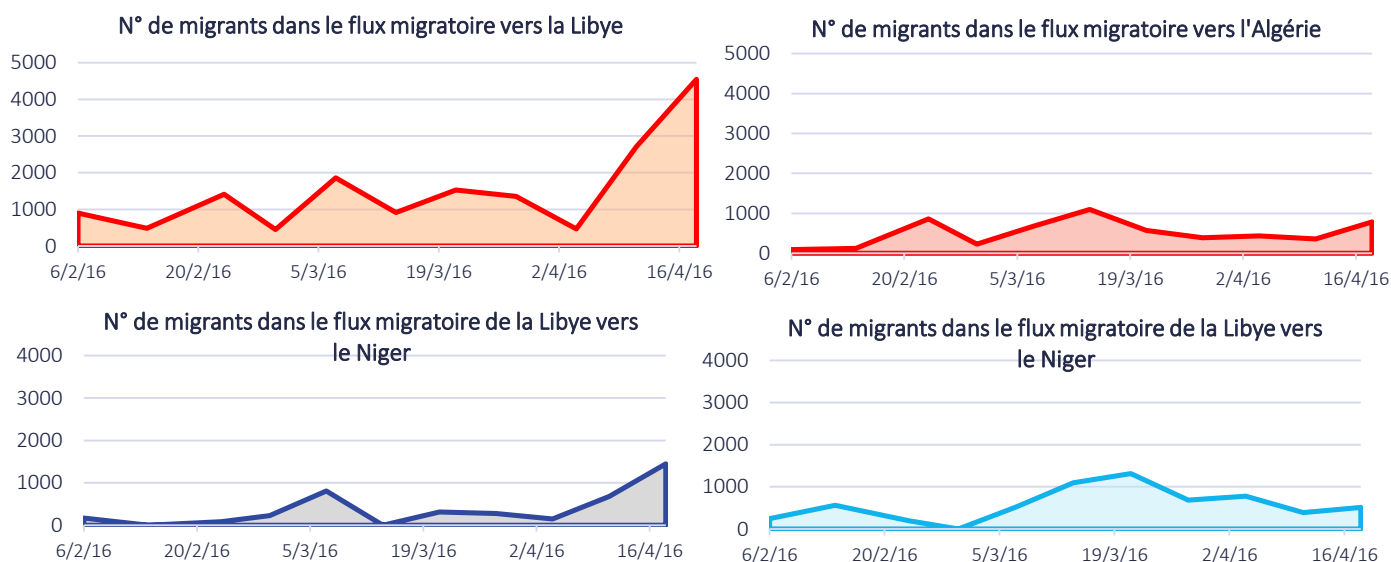
Dates		Flux Sortant	Flux Entrant
01/02/2016	06/02/2016	986	416
07/02/2016	14/02/2016	604	564
15/02/2016	23/02/2016	2267	281
24/02/2016	29/02/2016	674	227
01/03/2016	07/03/2016	2537	1320
08/03/2016	14/03/2016	2012	1095
15/03/2016	21/03/2016	2103	1625
22/03/2016	28/03/2016	1740	963
29/03/2016	04/04/2016	895	927
05/04/2016	11/04/2016	3063	1069
12/04/2016	18/04/2016	5330	1957

Les tendances hebdomadaires peuvent fluctuer selon les conditions sécuritaires dans la région, le climat politique au Niger et dans les pays alentours, la présence des migrants aux points de monitoring des flux, la disponibilité des transports et d'opportunités pour les migrants sur la route migratoire. Pour des analyses plus détaillées prière de se référer aux rapports des survey effectués aux points de monitoring des flux.

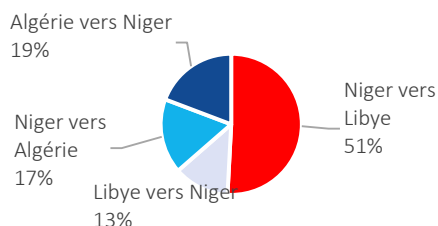
Moyenne de migrants sortant (hebdomadaire)	2019
Moyenne de migrants entrants (hebdomadaire)	949

Démographie							
Hommes sortants		Femmes sortantes		Hommes entrants		Femmes entrantes	
62%	20,256	6%	1,955	29%	9,551	3%	893

Evolution des flux entrant et sortant



Proportion de migrants enregistrés par flux migratoire



Les graphiques ci-dessus exhibent l'évolution des flux entrant et sortant par destination. Le flux vers la Libye continue d'être le plus emprunté avec 51% des migrants enregistrés présent dans ce flux. Les nationalités principales présentes dans ce flux sont les Nigériens, Sénégalais, Ghanéens, Nigériens et Maliens (plus de détails sur p.3). Les deux semaines précédentes montrent une augmentation importante dans le flux sortant vers la Libye et une augmentation plus modérée dans le flux de la Libye vers le Niger. Des rapports de terrain indiquent que ceci est dû aux développements récents : des trafiqueurs utilisent Séguédine plus fréquemment comme point de transit. Il y a beaucoup des routes à travers le désert vers la Libye dépendant des conditions de sécurité et des relations avec les communautés locales.

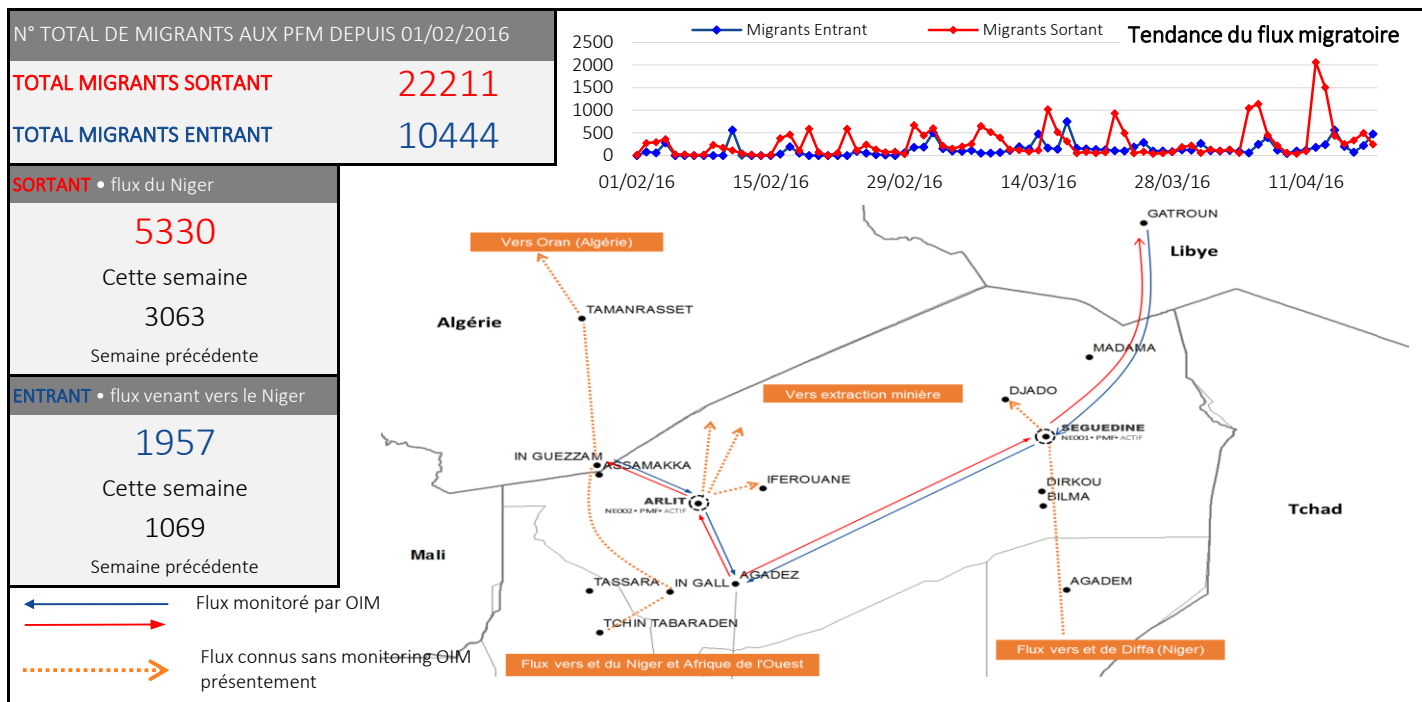
Les flux de et vers l'Algérie sont restés relativement constant mais il existe une augmentation des incidents de protection. Des migrants sont abandonnés par les trafiqueurs dans le désert sans repères. L'OIM est en train de fournir de l'assistance d'urgence à ces migrants à travers ses centres de transit dans la région.

FINANCEMENTS

La collecte des données aux points de monitoring des flux est financée par l'Union Européenne et le Ministère Britannique pour le Développement International (DFID).



Les points de monitoring des flux sont placés dans des endroits de passages sur la route migratoire du Niger. Les données sont collectés chaque jour dans les PMF pour informer les mouvements et profils migratoires et offrir une aperçu des mouvements migratoires dans la région. Les données proviennent sources primaires et ne prétendent pas refléter tous les passages de migrants à travers les points de monitoring des flux.

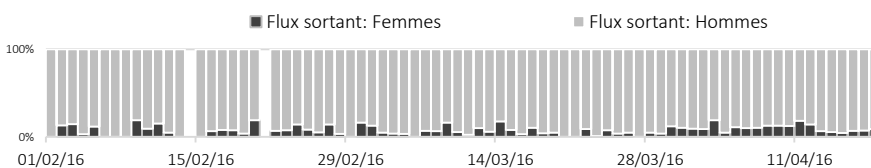


FLUX SORTANT

ROUTES DE SORTIE			Cette semaine	Semaine précédente*	NATIONALITES PRINCIPALES	
					Cette Semaine	Semaine Précédente
Agadez →	Séguédine →	Gatroun	4547	2703	1 Nigeria	1 Niger
Agadez →	Arlit →	Assamaka/In Guezzam	783	360	2 Senegal	2 Ghana
Tchintabarden →	In Gall →	Assamaka/In Guezzam	Inconnu	Inconnu	3 Niger	3 Burkina Faso
Total			5330	3063		

Démographie pendant la période de référence

HOMMES	4829
FEMMES	501

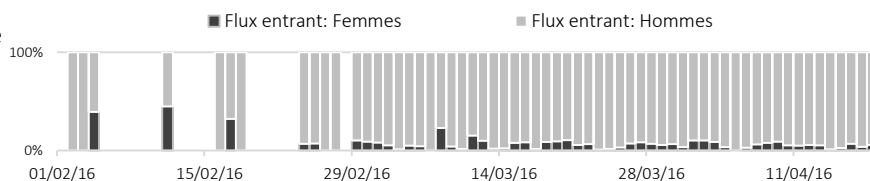


FLUX ENTRANT

ROUTE D'ENTREES			Cette semaine	Semaine précédente*	NATIONALITES PRINCIPALES	
					Cette Semaine	Semaine Précédente
Gatroun →	Séguédine →	Agadez	1448	682	1 Niger	1 Niger
Assamaka/In Guezzam →	Arlit →	Agadez	509	387	2 Mali	2 Mali
Assamaka/In Guezzam →	In Gall →	Tchintabarden	Inconnu	Inconnu	3 Burkina Faso	3 Burkina Faso
Total			1957	1069		

Démographie pendant la période de référence

HOMMES	1882
FEMMES	75



NOTES & SOURCES

* Ce rapport a été consolidé à partir des dernières informations vérifiées donc des différences avec les rapports précédents peuvent survenir.

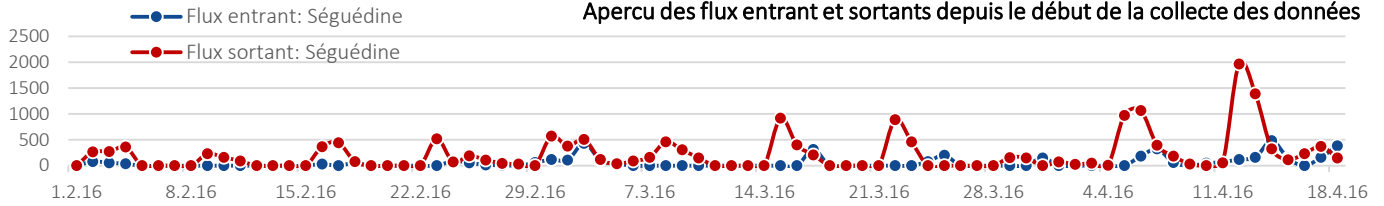
** Les sources incluent les autorités, la société civile et principalement l'observation/entretiens directs avec des migrants. De ce fait les données quantitatives sur les nationalités ne sont pas indépendamment vérifiable et donc ne sont pas incluses.

SEGUEDINE - POINT DE MONITORING DES FLUX 1

Route utilisé de et vers Séguédine

Agadez (Niger)	↔	Séguédine(Niger)	↔	Gatroun (Libye)
Diffa(Niger)	↔	Séguédine(Niger)	↔	Gatroun (Libye)

Aperçu des flux entrant et sortants depuis le début de la collecte des données



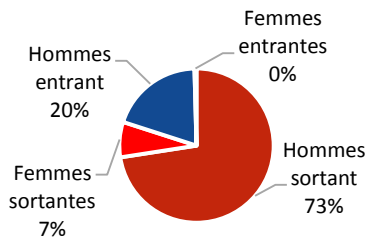
Nombre total des migrants transitant par Séguédine	20,764
Total sortant	4,160
Total entrant	16,604

Nationalités principales* enregistrées au PMF pendant la période de collecte de données

Séguédine

Flux sortant		Flux entrant	
1 Nigeria	36%	Niger	75%
2 Senegal	19%	Mali	15%
3 Ghana	12%	Burkina Faso	6%
4 Niger	12%	Nigeria	2%
5 Mali	9%	Togo	1%

Proportion d'hommes et femmes dans le flux de Séguédine

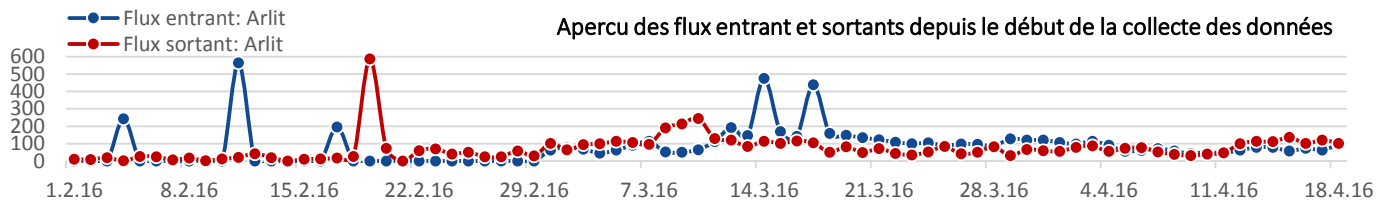


ARLIT - POINT DE MONITORING DES FLUX 2

Routes utilisées de et vers Arlit:

Agadez (Niger)	↔	Arlit (Niger)	↔	Assamaka (Niger)
Tchintabaraden (Niger)	↔	In Gall (Niger)	↔	Assamaka (Niger)

Aperçu des flux entrant et sortants depuis le début de la collecte des données



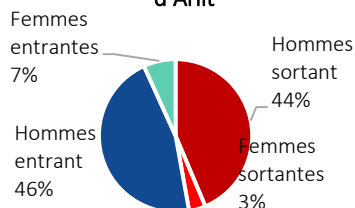
Nombre total des migrants transitant par Arlit	11,891
Total sortant	5,607
Total entrant	6,284

Nationalités principales* enregistrées au PMF pendant la période de collecte de données

Arlit

Flux sortant		Flux entrant	
1 Niger	41%	Niger	44%
2 Mali	12%	Nigeria	10%
3 Gambie	10%	Mali	7%
4 Cameroun	8%	Senegal	7%
5 Burkina Faso	8%	Ghana	7%

Proportion d'hommes et femmes dans le flux d'Arlit



***METHODOLOGIE:** Les sources incluent les autorités et des observations directes/entretiens avec des migrants en route. Les données quantitatives sur les nationalités sont basées sur des informations données par les migrants et les chauffeurs de convois et doivent impérativement être utilisées comme estimations ou approximations.