

Monitoreo del flujo migratorio de personas en situación de movilidad por las Américas en sitios específicos de tránsito y concentración en la zona sur de Costa Rica



Cantones: Corredores, Coto Brus, Golfito

Reporte de situación: Febrero, 2023

PRINCIPALES HALLAZGOS

REGISTRO DE MONITOREO DE FLUJOS

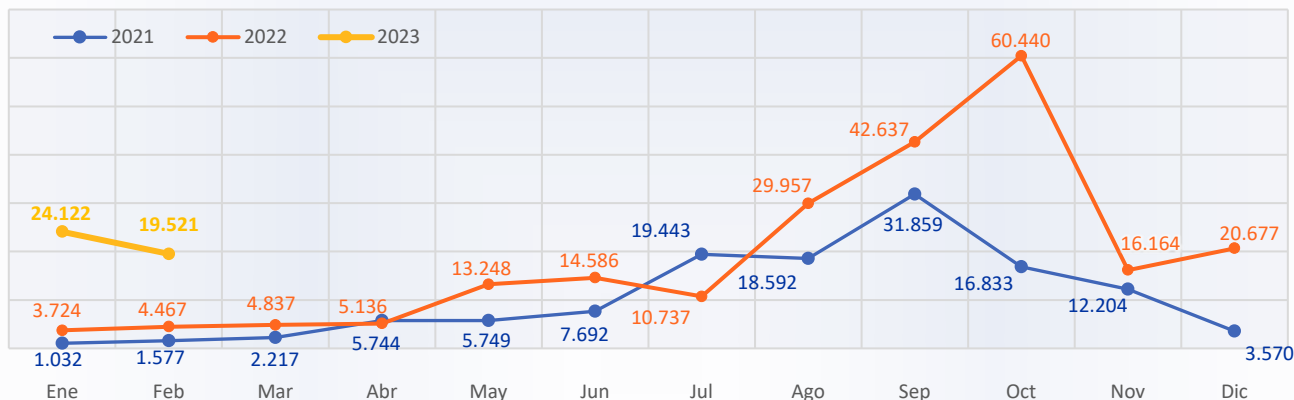
Fuente: Estación Temporal de Recepción Migratoria (ETRM) Los Planes de Gualaca, Chiriquí. Gobierno de Panamá, 2023



19.521 PERSONAS SALIENDO DE LA ETRM LOS PLANES, EN PANAMÁ HACIA A COSTA RICA

Disminución del **19%** respecto enero de 2023 (**24.122** personas)

Gráfico 1. Salida de personas de la Estación Temporal de Recepción Migratoria de Los Planes, Gualaca, Panamá, por mes y año



Nota: En julio de 2022 no se recopilaban datos de la totalidad del periodo.

Fuente: Gobierno de Panamá, 2023.

SEGUIMIENTO DE EVENTOS DE EMERGENCIA EN LOCALIDADES DE MONITOREO DE LA ZONA SUR DE COSTA RICA

Fuente: OIM, 2023



72 PERSONAS VARADAS EN

1 ALBERGUE



219 PERSONAS VARADAS EN SITIOS PÚBLICOS VISITADOS

NACIONALIDADES DESTACADAS

Albergues:

República Bolivariana de Venezuela (73%), Haití (19%), Colombia (4%), Ecuador (2%), Otro (3%).



Sitios Públicos:

República Bolivariana de Venezuela (100%)





Costa Rica, al igual que los demás países de la región centroamericana, se ha caracterizado por ser un corredor migratorio para personas que transitan de manera terrestre desde el sur hasta el norte de América y que tienen como destino los países del norte del continente. A partir de los datos reportados por la Estación Temporal de Recepción Migratoria (ETRM) de Los Planes, en Gualaca, Panamá, durante 2022 se identificó un aumento del 79 por ciento en el volumen del flujo de personas en movilidad, en comparación con 2021 (Gráfico 1); durante el 2021 se registraron 126.512 salidas de la ETRM, mientras que en 2022 se reportaron 226.610.



Desde enero de 2022, a través del monitoreo de flujos de personas en situación de movilidad por las Américas realizado por OIM Costa Rica y Panamá¹, se encontró que el 84 por ciento de las personas encuestadas indicaron que planeaban quedarse en Costa Rica un día o menos. Asimismo, el Gobierno de Panamá reportó que las personas que ingresaron a Panamá por el Darién en 2022 y que conforman este flujo, en su mayoría, fueron personas de la República Bolivariana de Venezuela (61%), Ecuador (12%), Haití (9%), Cuba (2%) y otros países (16%). Además, se identifica que un 72 por ciento de las personas que conformaron el flujo en 2022 fueron hombres y un 17 por ciento fueron personas menores de edad (17 años o menos)².



En respuesta al aumento de personas en situación de movilidad por las Américas, el Gobierno de Estados Unidos de América anunció en octubre de 2022 una nueva política, conocida como Título 42, que permitía a algunas personas de la República Bolivariana de Venezuela, Cuba, Haití y Nicaragua, solicitar el ingreso a Estados Unidos desde el extranjero, pero que también restringía las posibilidades de solicitudes de refugio. En enero de 2023 se anunciaron los preparativos para poner fin al Título 42³. Los cambios en las políticas migratorias provocan una incertidumbre generalizada en las personas migrantes sobre su próxima decisión de viaje, por lo que en Costa Rica han experimentado dinámicas de personas varadas y en retorno (personas que ya habían transitado y salido del país y retornan a Costa Rica para volver hacia el sur del continente).



El Servicio Nacional de Migración de Panamá emitió un comunicado sobre un accidente ocurrido el 15 de febrero de 2023, en uno de los buses que transportaba a 68 personas hacia la ETRM Los Planes de Gualaca. Así mismo, el 25 de febrero se reportó un nuevo accidente en los autobuses que transportan a las personas migrantes hacia la ETRM de Los Planes. Ante esta situación, se suspendió temporalmente el transporte de personas migrantes entre el 25 y 28 de febrero de 2023⁴ desde las ETRM de el Darién hasta Los Planes, lo cual también impactó los ingresos a Costa Rica.



Grupo de personas migrantes en la estación de autobuses de Ciudad Neily Corredores, Puntarenas.
© OIM 2023/Rebeca CASTRO

¹ Los informes de Costa Rica – Panamá: Monitoreo de flujos de personas en situación de movilidad por las Américas pueden encontrarse en: www.dtm.iom.int/costa-rica

² Monitoreo de flujos de personas en situación de movilidad por las Américas en Panamá: www.panama.iom.int/es/dtm-monitoreo-de-flujos-migratorios-en-panama

³ Para más información, visite: www.state.gov/translations/spanish/el-dhs-continua-los-preparativos-para-el-fin-del-titulo-42-y-anuncia-nuevas-medidas-de-control-en-la-frontera-y-mas-procesos-seguros-y-ordenados/

⁴ Comunicado Gobierno de Panamá (27 de febrero, 2023) www.cancilleria.gov.co/newsroom/publiques/comunicado-aumento-victimas-colombianas-accidente-terrestre-migrantes-panama



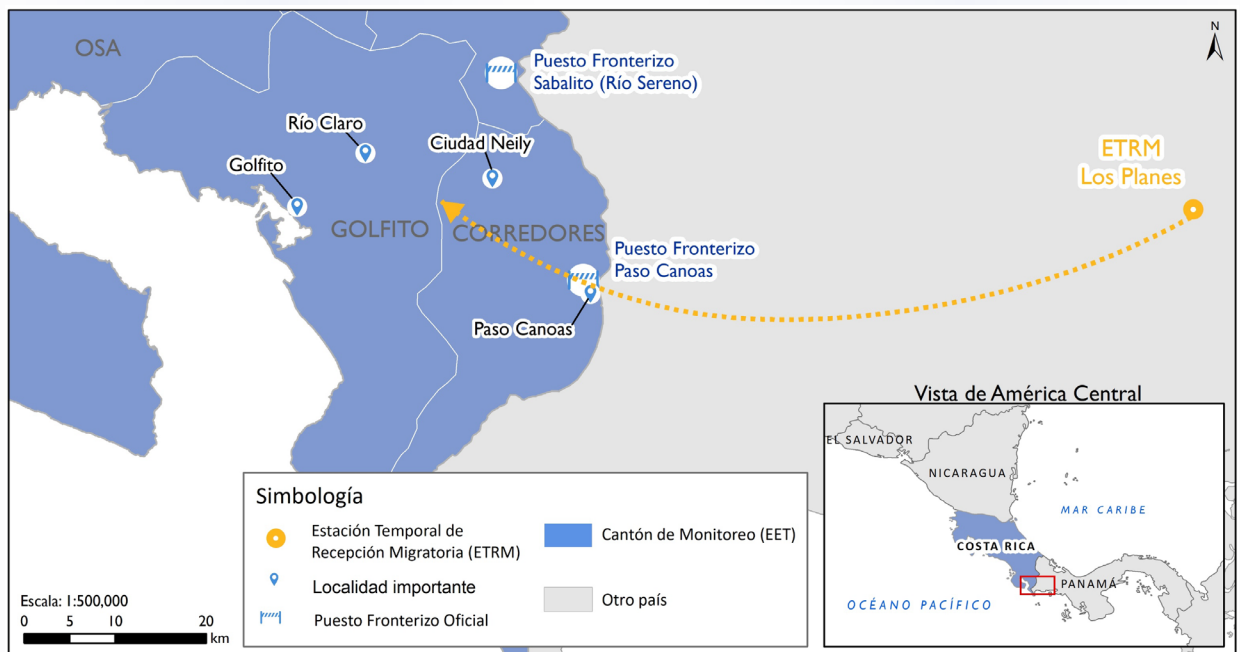
Con el objetivo de explorar la magnitud del flujo migratorio en situación de movilidad por las Américas en territorio costarricense y caracterizar a personas que forman parte de este flujo en localidades específicas en la zona sur de Costa Rica, así como sus principales necesidades. Se combinaron herramientas de la metodología Matriz de Seguimiento de Desplazamiento (DTM por sus siglas en inglés), Registro de Monitoreo de Flujos (FMR por sus siglas en inglés), Seguimiento de Eventos de Emergencia (EET por sus siglas en inglés) de los componentes Seguimiento a la Movilidad y Monitoreo de Flujos, respectivamente⁵. Los resultados de este informe presentan la información recopilada durante febrero de 2023.

Los datos para el FMR se obtienen a partir de datos oficiales brindados por el Gobierno de Panamá, correspondientes a las salidas voluntarias de personas migrantes de la ETRM Los Planes, en Gualaca, a través del Servicio Nacional de Migración (SNM). A excepción de los datos del Gobierno de Panamá, los valores presentados en este reporte no representan a la totalidad del flujo migratorio o de las personas varadas en Costa Rica. El método de recolección EET, es un subcomponente de la metodología de seguimiento de la movilidad que permite rastrear desplazamientos repentinos, proporcionar actualizaciones recientes y cuantificar la población afectada cuando sea necesario a través de entrevistas a informantes clave, observación directa, y compilación de fuentes secundarias, con el fin de estimar salidas del país, personas varadas⁶ y retornos a Costa Rica. Esta recolección se encuentra activa en (Mapa 1):

- Cantones fronterizos: Corredores y Coto Brus. Al ubicarse estos sitios en cantones fronterizos, se ha identificado un alto y constante tránsito de personas migrantes.
- Sitios en cantones no fronterizos: Golfito y Río Claro del cantón Golfito que se han caracterizado por el alto tránsito de personas en movilidad por las Américas.

Paralelo a la información cuantitativa presentada en el informe, también se obtuvo información descriptiva sobre la dinámica migratoria del flujo por Costa Rica. La información se basa en reportes semanales de informantes clave en los cantones de monitoreo de Costa Rica, Esta sección estará representada en el informe por un recuadro de tonalidad azul, igual a la de esta sección de la metodología.

Mapa 1. Sitios de monitoreo del flujo migratorio en movilidad por las Américas, en la zona sur de Costa Rica. Febrero 2023



Nota: El presente mapa es únicamente para fines ilustrativos. Los límites, nombres y designaciones utilizadas, no implican respaldo o aceptación oficial por parte de la OIM.

⁵ Para más información, visite: www.dtm.iom.int/methodological-framework

⁶ Se entiende como población varada aquellas personas cuyo viaje migratorio ha sido interrumpido.

⁷ Para más información, visite: www.iom.int/es/proteccion-de-datos

19.521

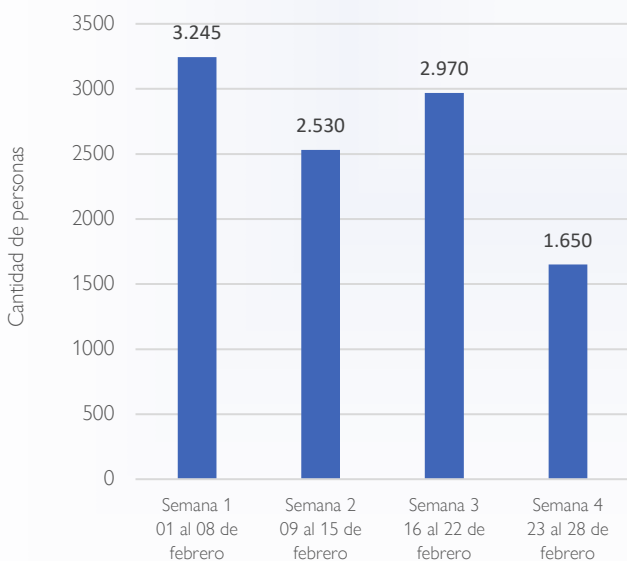


Personas saliendo de la ETRM Los Planes, hacia Costa Rica, Febrero 2023 ↓ 19% Disminución respecto a Enero 2023 (24.122)

Durante febrero de 2023 salieron de la ETRM Los Planes hacia Costa Rica **19.521** personas como parte del flujo migratorio en movilidad por las Américas, principalmente por la localidad de Paso Canoas, en la frontera con Panamá. El promedio diario de salidas fue de 697 y la mediana de 795, alcanzando su punto máximo el día 05 con 1.321, y el punto mínimo de 0 salidas registradas el día 15, producto del accidente ocurrido (ver contexto, página 2 del reporte).

Respecto al desplazamiento del flujo migratorio en territorio costarricense, la ruta principal identificada es directamente desde Paso Canoas (frontera sur) hacia Las Tablillas (frontera norte) del país (haciendo escala en Orotina), los costos de esta ruta directa son, aproximadamente, 30 dólares estadounidenses (\$30 USD) por persona y dura menos de un día. El Gráfico 2 muestra los registros sobre estimación de personas que viajan en estos autobuses que transitan Costa Rica por esta ruta directa⁸, en total se estiman 10.395 personas viajando por esta ruta durante febrero de 2023, equivalente a un 53 por ciento del flujo.

Gráfico 2. Estimación de personas viajando en ruta directa (Paso Canoas-Las Tablillas), por rango de fechas



⁸ La estimación de personas se realiza por cantidad de buses reportados por la empresa TRACOPA. Se considera que cada bus lleva 55 personas. Para más información, visite: www.tracopacr.com/Rutas_Horarios

MOVILIZACIÓN DEL FLUJO

También se identifican rutas alternas utilizadas por personas que se trasladan por taxis (formales e informales) y autobuses, entre Paso Canoas, Ciudad Neily y Río Claro, para luego, continuar su viaje hacia la Gran Área Metropolitana (GAM), o bien, directamente hacia Los Chiles.



HORARIOS DE MOVILIDAD

De manera generalizada, en Paso Canoas y Ciudad Neily, el mayor flujo de personas migrantes en situación de movilidad por las Américas se da a lo largo del día entre las 5:00 am y las 6:00 pm, debido al aumento en el abordaje de autobuses con destino hacia San José y a la frontera Norte.

Por su parte, hacia Río Claro se reporta que el mayor tránsito de estas personas migrantes ocurría en la noche y la madrugada, debido a que eran transportadas por terceras personas desde Paso Canoas en estos horarios para tomar los primeros buses de la mañana. De acuerdo con informantes clave, este fenómeno se da específicamente para evitar controles policiales en la carretera durante ese traslado irregular.

En horarios diurnos el flujo se mantiene constante, pero de forma menos visible. Las horas de mayor visibilidad están marcadas por los horarios de salidas de los autobuses, ya que las personas se acercan a abordar apenas minutos antes de la salida, por lo que no se da la permanencia en estaciones.

Otra razón por la que las personas migrantes optan por estos horarios de viaje es porque, de manera estratégica, cuando viajan en los últimos autobuses, se encuentran en un lugar seguro durante horas de la noche y pueden descansar dentro de las unidades de autobús.



Grupo de personas migrantes en la estación de autobuses de Ciudad Neily Corredores, Puntarenas. © OIM 2023/Rebeca CASTRO



Mapa 2. Desplazamiento del flujo migratorio en movilidad por las Américas, por Costa Rica. Febrero 2023



Nota: El presente mapa es únicamente para fines ilustrativos. Los límites, nombres y designaciones utilizadas, no implican respaldo o aceptación oficial por parte de la OIM.

PERSONAS VARADAS EN SITIOS DE MONITOREO

Durante febrero de 2023, se identificaron 72 personas migrantes del flujo en movilidad por las Américas varadas en un albergue monitoreado y 219 personas varadas en diferentes sitios públicos en los cantones monitoreados. La principal localidad con presencia de población de este flujo migratorio es Paso Canoas, en el cantón Corredores, de la provincia Puntarenas.

Respecto a la población varada en albergues, se tiene registro de un albergue para población migrante en el cantón Corredores, llamado Centro de Atención Temporal para Migrantes (CATEM Sur), administrado por el Gobierno de Costa Rica. Este Centro atiende a población migrante en situación de extrema vulnerabilidad, por lo cual algunas semanas no hay presencia de personas alojadas.



72

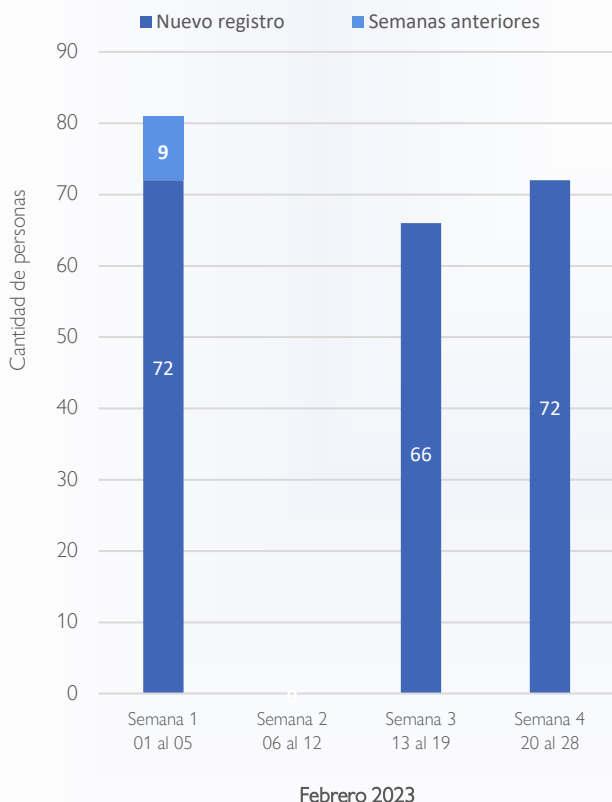
Personas varadas
identificadas en
1 Albergue



219

Personas varadas
identificadas en
Sitios Públicos

Gráfico 3. Distribución de personas varadas en la Zona Sur de Costa Rica (sitios públicos y albergue), por rango de fechas



NACIONALIDAD DE PERSONAS VARADAS EN SITIOS DE MONITOREO

Tabla 1. Porcentaje de población varada en albergues y sitios públicos, por nacionalidad

	Albergues	Sitios públicos
República Bolivariana de Venezuela	73%	100%
Colombia	4%	0%
Ecuador	1%	0%
Haiti	19%	0%
Otro país	3%	0%

DESCRIPCIÓN DE NACIONALIDADES



A diferencia de los grupos de otras nacionalidades que permanecen menos tiempo en el país, las personas venezolanas parecen tener mayores desplazamientos internos, por ejemplo, viajando desde Paso Canoas y Ciudad Neily a San José, luego hacia Liberia y de allí hacia los pasos fronterizos en Los Chiles. Así mismo se les observa pernoctando en sitios públicos por periodos no mayores a tres días.



En febrero se identifica que el tránsito de personas haitianas es el segundo flujo más numeroso, las cuales también presentan dinámicas migratorias particulares. Algunas de ellas manifiestan haber salido de su país hace varios años, movilizándose hacia Brasil o Chile, por lo que muchas de estas personas poseen conocimiento del idioma portugués, español y francés.



Se continúa identificando el tránsito personas de nacionalidades de otras regiones como Ecuador, Colombia, Perú, Cuba, y personas originarias de países de los continentes África y Asia como: Angola, República de El Congo, Togo, India, Bangladesh y Pakistán.



PERSONAS VARADAS EN SITIOS DE MONITOREO

DISTRIBUCIÓN DE PERSONAS VARADAS EN SITIOS DE MONITOREO EN LA ZONA SUR DE COSTA RICA, POR LOCALIDAD

Paso Canoas



129 personas

Corredores (CATEM Sur)



72 personas

Tabla 2. Porcentaje de población varada en albergues y sitios públicos, por género y personas menores de edad

	Hombres 	Mujeres 	<17 años
Albergues 	78%	22%	39%
Sitios públicos 	88%	12%	5%

Nota: El 100% de los registros de albergues contienen datos desagregados por género, frente a un 79% del registro de sitios públicos. El 100% de los registros de albergues contienen datos sobre menores de edad, frente a un 79% del registro de sitios públicos.

NECESIDADES PRIORITARIAS

Escala de jerarquía (1 más importante)



Recursos económicos



Financiamiento de transporte hacia Zona Norte



Albergue

DESCRIPCIÓN DE NECESIDADES



De manera generalizada, pero especialmente en Paso Canoas, la necesidad más recurrente observada corresponde a la falta de recursos económicos para continuar con el viaje.



Para solventar esto, las personas migrantes recurren a actividades económicas como la venta ambulante de bebidas y comestibles y pedir dinero en espacios públicos. Esto ocurre principalmente en las localidades Ciudad Neily, Paso Canoas y Río Claro.



Así mismo, la falta de recursos económicos desencadena otras necesidades relacionadas con la alimentación, hospedaje y atención médica.



La falta de acceso a instalaciones de saneamiento adecuadas como servicios sanitarios y duchas (junto con estas la necesidad de indumentaria) es otra necesidad a las que se enfrentan las personas migrantes en esta zona.

SALUD

Se reporta que las personas migrantes, al ingresar a Costa Rica por la frontera sur, presentan afectaciones como:

- Picaduras de mosquito
- Laceraciones en pies y piernas
- Diarrea
- Pañalitis (en niñas y niños)
- Dolores de cabeza
- Dolores musculares
- Pies hinchados

Se resalta la necesidad de insumos de higiene para infantes, como pañales y productos relacionados.

Así mismo, informantes clave resaltan la necesidad de atención psicológica en menores de edad.

Para más información sobre el Estudio, dirjase el siguiente [enlace](#) o escanee el código QR.



DESCARGO DE RESPONSABILIDAD DE LA OIM

Esta publicación fue posible gracias al apoyo de Oficina de Población, Refugiados y Migración del Departamento de Estado de los Estados Unidos (PRM), en el marco del Programa Regional sobre Migración. No obstante, las opiniones expresadas en la misma no reflejan necesariamente las políticas oficiales del Gobierno de los Estados Unidos de América. Esta publicación no ha sido editada oficialmente por la OIM.



OIM Oficina Nacional en Costa Rica:
Av. 1A y calle 78A, frente a Condominios The Place.
Rohrmoser, San José, Costa Rica
Teléfono: +506 4052-3500
Correo electrónico: oimcostarica@iom.int
Sitio web: www.costarica.iom.int