

CARTOGRAPHIE RÉGIONALE DES MOBILITÉS

AFRIQUE DE L'OUEST ET
DU CENTRE

JUIN 2023

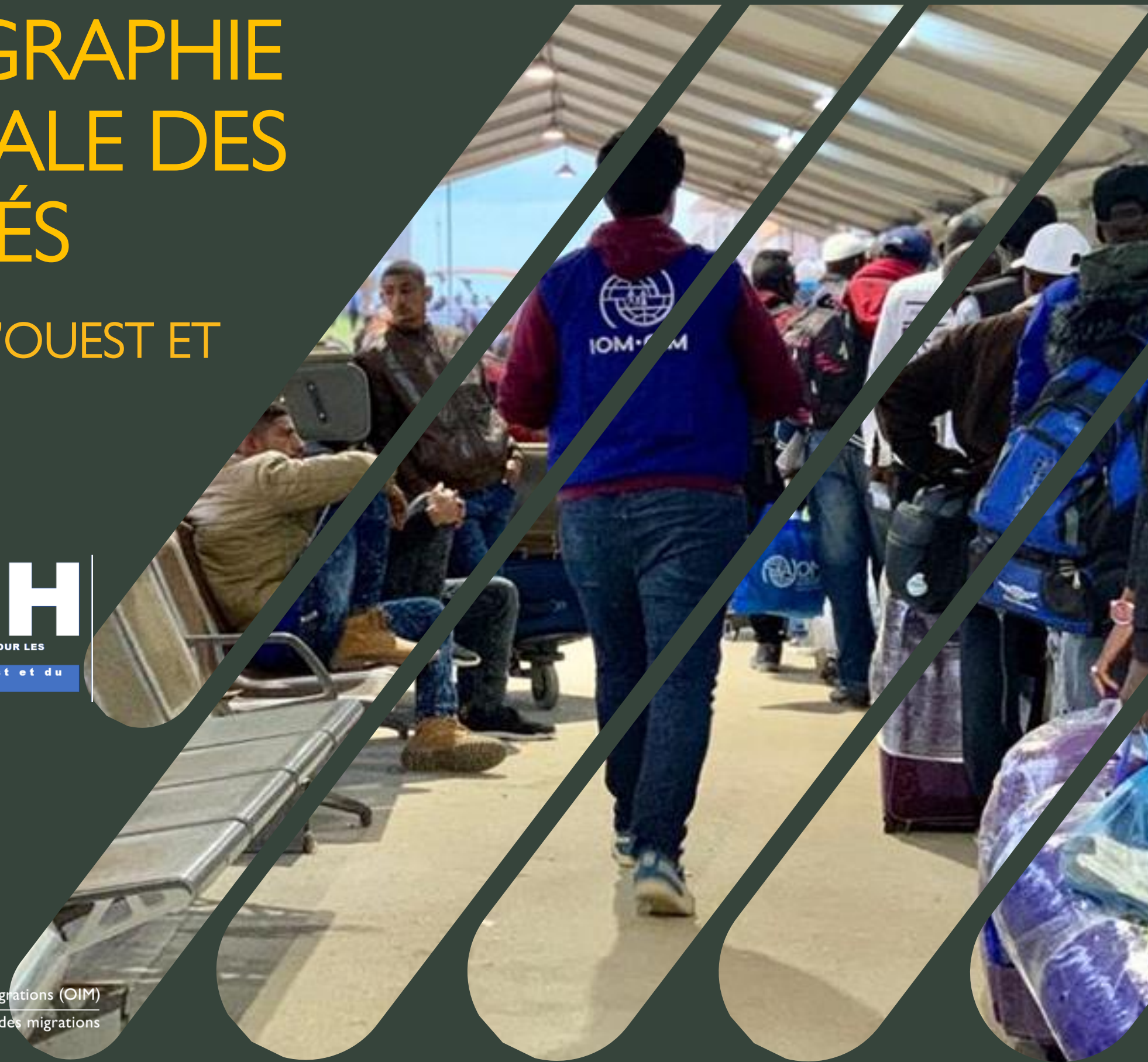


RDH

POLE REGIONAL DE L'OIM POUR LES
DONNEES MIGRATOIRES
Afrique de l'Ouest et du
Centre



Organisation internationale pour les migrations (OIM)
L'organisme des Nations Unies chargé des migrations



CARTOGRAPHIE RÉGIONALE DES MOBILITÉS

AFRIQUE DE L'OUEST ET DU CENTRE JUIN 2023

LA RÉDACTION DE CE RAPPORT A ÉTÉ RENDUE POSSIBLE AVEC LE GÉNÉREUX SOUTIEN DE:



This project is funded by
the European Union



UKaid
from the British people



USAID
FROM THE AMERICAN PEOPLE



MiRAC
MIGRATION RESOURCE
ALLOCATION COMMITTEE



Schweizerische Eidgenossenschaft
Confédération suisse
Confederazione Svizzera
Confederaziun svizra

Direction du développement
et de la coopération DDC

Reproduction partielle ou intégrale de cette publication interdite sans autorisation. Reproduction libre pour les institutions à but éducatif ou non lucratif.

Les opinions exprimées dans ce rapport sont celles des auteurs et ne représentent pas nécessairement celles de l'Organisation internationale pour les migrations (OIM). Les désignations employées et la présentation des documents dans cet ouvrage n'impliquent pas l'expression par l'OIM d'une quelconque opinion quant au statut juridique d'un pays, d'un territoire, d'une ville ou d'une zone, ou de ses autorités, ou concernant ses frontières ou ses limites.

L'OIM croit profondément que la migration humaine et ordonnée est bénéfique pour les migrants et la société. En tant qu'organisation intergouvernementale, l'OIM agit avec ses partenaires de la communauté internationale afin d'aider à résoudre les problèmes opérationnels que pose la migration ; de faire mieux comprendre quels en sont les enjeux ; d'encourager le développement économique et social grâce à la migration ; et de préserver la dignité humaine et le bien-être des migrants.

Les cartes fournies dans ce document ne le sont qu'à titre d'illustration. Les représentations ainsi que l'utilisation des frontières et des noms géographiques sur cette carte peuvent comporter des erreurs et n'impliquent ni jugement sur le statut légal d'un territoire, ni reconnaissance ou acceptation officielles de ces frontières de la part de l'OIM.

© Organisation internationale pour les migrations (OIM) Août 2023

Pour plus d'informations, merci de contacter le Bureau régional de l'OIM pour l'Afrique de l'Ouest et du Centre, Pôle régional pour les données migratoires (RDH) : rodakar-dataresearch@iom.int



Organisation internationale pour les migrations (OIM)
L'organisme des Nations Unies chargé des migrations



DTM
MATRICE DE SUIVI
DES DÉPLACEMENTS



RDH
POLE REGIONAL DE L'OIM POUR LES
DONNEES MIGRATOIRES
Afrique de l'Ouest et du
Centre

INTRODUCTION

À PROPOS DE CE RAPPORT

Le développement et la mise en œuvre de programmes et politiques migratoires favorisant une migration sûre, ordonnée et légale en Afrique de l'Ouest et du Centre requière une meilleure compréhension des mobilités humaines dans la région.

La mobilité régionale prend différentes formes. La transhumance, la migration saisonnière lors des saisons des récoltes et des extractions de minerais, la migration économique à destination de l'Afrique du Nord et de l'Europe, les mouvements liés aux fêtes religieuses et culturelles, le tourisme, les mouvements étudiants, les déplacements forcés, l'exode rural, et les migrations environnementales, sont des exemples de mouvements observés en Afrique de l'Ouest et du Centre, reflétant la diversité de la mobilité dans la région.

Ce rapport a pour tâche de fournir un aperçu des dynamiques, des tendances et schémas migratoires en Afrique de l'Ouest et du Centre et au-delà. Le rapport est mis à jour de manière régulière afin de fournir les dernières informations concernant les mobilités régionales.

Les cartes présentées dans le rapport ne servent pas qu'à établir des informations sur les mobilités dans la région. Elles fournissent également des données qui peuvent orienter la mise en œuvre de programmes d'assistance aux migrants (protection, gestion des flux de transhumance, retour des populations déplacées et l'élaboration de politiques migratoires fondées sur des éléments factuels.

SOURCES

Les sources de données présentées dans le rapport sont détaillées au bas de chaque page. Elles comprennent les données recueillies par l'OIM au travers ses outils de: 1) Suivi des flux de populations, 2) Suivi des déplacements, 3) Entretiens avec des individus ayant bénéficié de l'assistance au retour volontaire de la part de l'OIM (AVRR), 4) Opérations de sauvetage, 5) Projet sur les migrants disparus, 6) Suivi des mouvements de transhumance.

Des informations supplémentaires concernant les méthodologies de collecte et les activités mentionnées dans le rapport sont disponibles dans les documents suivants:

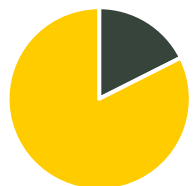
- Fiche d'information sur le Pôle régional pour les données migratoires (RDH)
- Fiche d'information sur les déplacements forcés

- Fiche d'information sur la migration
- Fiche d'information sur la transhumance
- Fiche d'information sur le Projet sur les migrants disparus
- Fiche d'information sur la protection et l'assistance aux migrants
- Fiche d'information sur le suivi des restrictions de mobilités liées au COVID-19
- Fiche d'information sur la protection des données

Les autres données présentées dans le rapport proviennent des Ministères de l'intérieur espagnol, italien et grec, du Haut Commissariat pour les réfugiés (HCR), du Département des affaires économiques et sociales des Nations Unies (UNDESA) et du Centre de suivi des déplacements internes (IDMC).

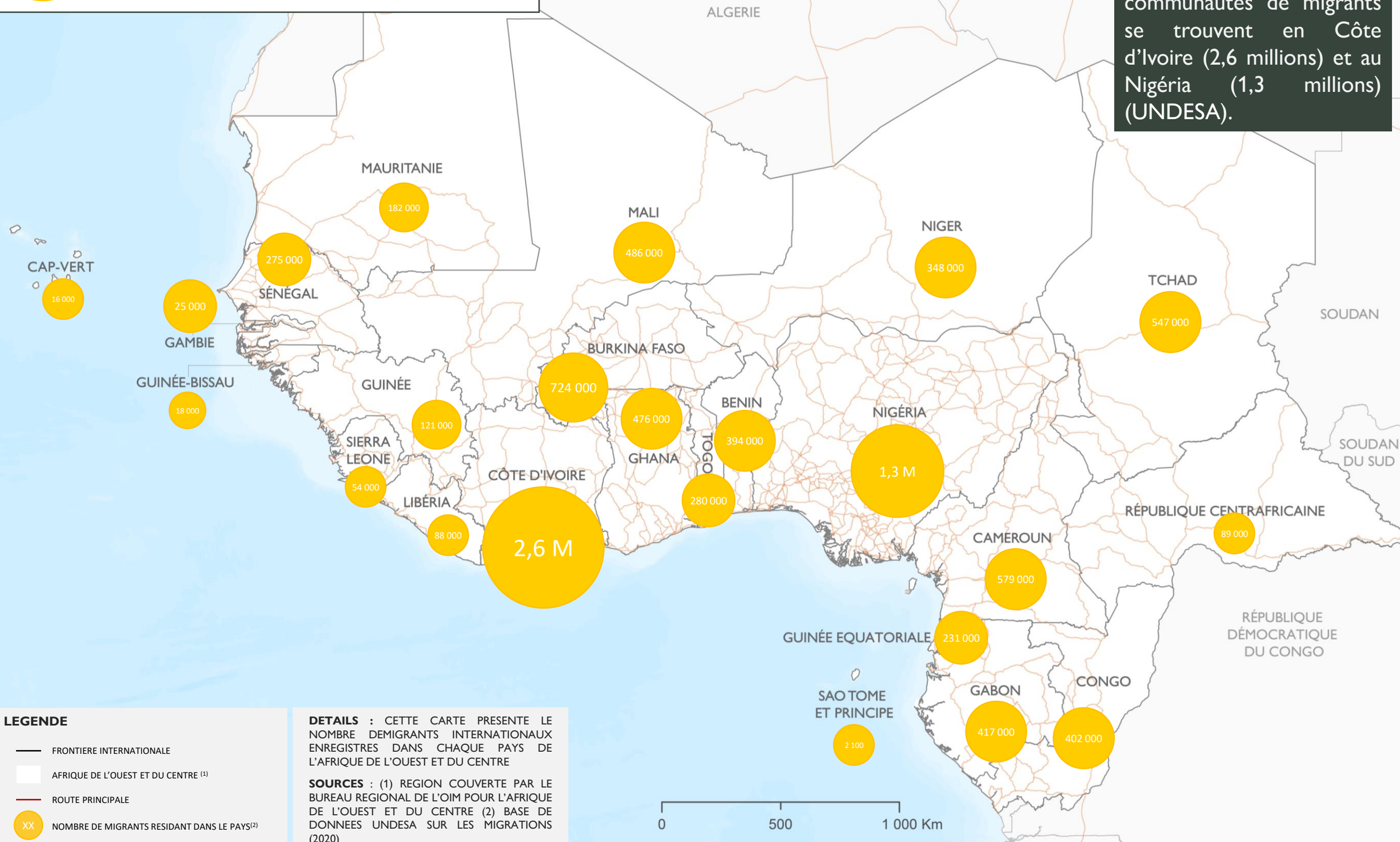
TABLE DES MATIÈRES

MIGRANTS INTERNATIONAUX	◦ Page 4
MIGRATION DEPUIS L'AOC	◦ Page 5
FLUX MIGRATOIRES	◦ Page 6
AXES MIGRATOIRES	◦ Page 7
MIGRATION DE MAIN D'OEUVRE	◦ Page 8
TRANSHUMANCE I	◦ Page 9
TRANSHUMANCE II	◦ Page 10
ROUTES INTER-REGIONALES	◦ Page 11
ARRIVÉES EN EUROPE I	◦ Page 12
ARRIVÉES EN EUROPE II	◦ Page 13
PROFILS DES VOYAGEURS	◦ Page 14
FEMMES EN MOUVEMENT EN AOC	◦ Page 15
MIGRANTS DISPARUS	◦ Page 16
RÉGIONS D'ORIGINE	◦ Page 17
CONFLITS ET DÉPLACEMENTS INTERNES	◦ Page 18
CATASTROPHES ET DÉPLACEMENTS INTERNES	◦ Page 19
SITUATION AU BASSIN DU LAC CHAD	◦ Page 20
SITUATION AU SAHEL CENTRAL ET LIPTAKO GOURMA	◦ Page 21
SITUATION EN RÉPUBLIQUE CENTRAFRICAINE	◦ Page 22
STABILITÉ ET SOLUTIONS DURABLES	◦ Page 23
ASSISTANCE AU RETOUR	◦ Page 24
ACTIVITÉS DE DONNÉES ET RECHERCHES	◦ Page 25
PRÉSENCE DE L'OIM	◦ Page 26
NOTES MÉTHODOLOGIQUES I	◦ Page 27
NOTES MÉTHODOLOGIQUES II	◦ Page 28



83% des personnes immigrées en Afrique de l'Ouest et du Centre sont originaires d'un autre pays de la région⁽²⁾

9,8 millions de migrants internationaux résident en AOC. Les plus importantes communautés de migrants se trouvent en Côte d'Ivoire (2,6 millions) et au Nigéria (1,3 millions) (UNDESA).




LEGENDE

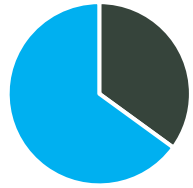
- FRONTIERE INTERNATIONALE
- AFRIQUE DE L'OUEST ET DU CENTRE ⁽¹⁾
- ROUTE PRINCIPALE
- XX NOMBRE DE MIGRANTS RESIDANT DANS LE PAYS⁽²⁾

DETAILS : CETTE CARTE PRESENTE LE NOMBRE DE MIGRANTS INTERNATIONAUX ENREGISTRES DANS CHAQUE PAYS DE L'AFRIQUE DE L'OUEST ET DU CENTRE

SOURCES : (1) REGION COUVERTE PAR LE BUREAU REGIONAL DE L'OIM POUR L'AFRIQUE DE L'OUEST ET DU CENTRE (2) BASE DE DONNEES UNDESA SUR LES MIGRATIONS (2020)

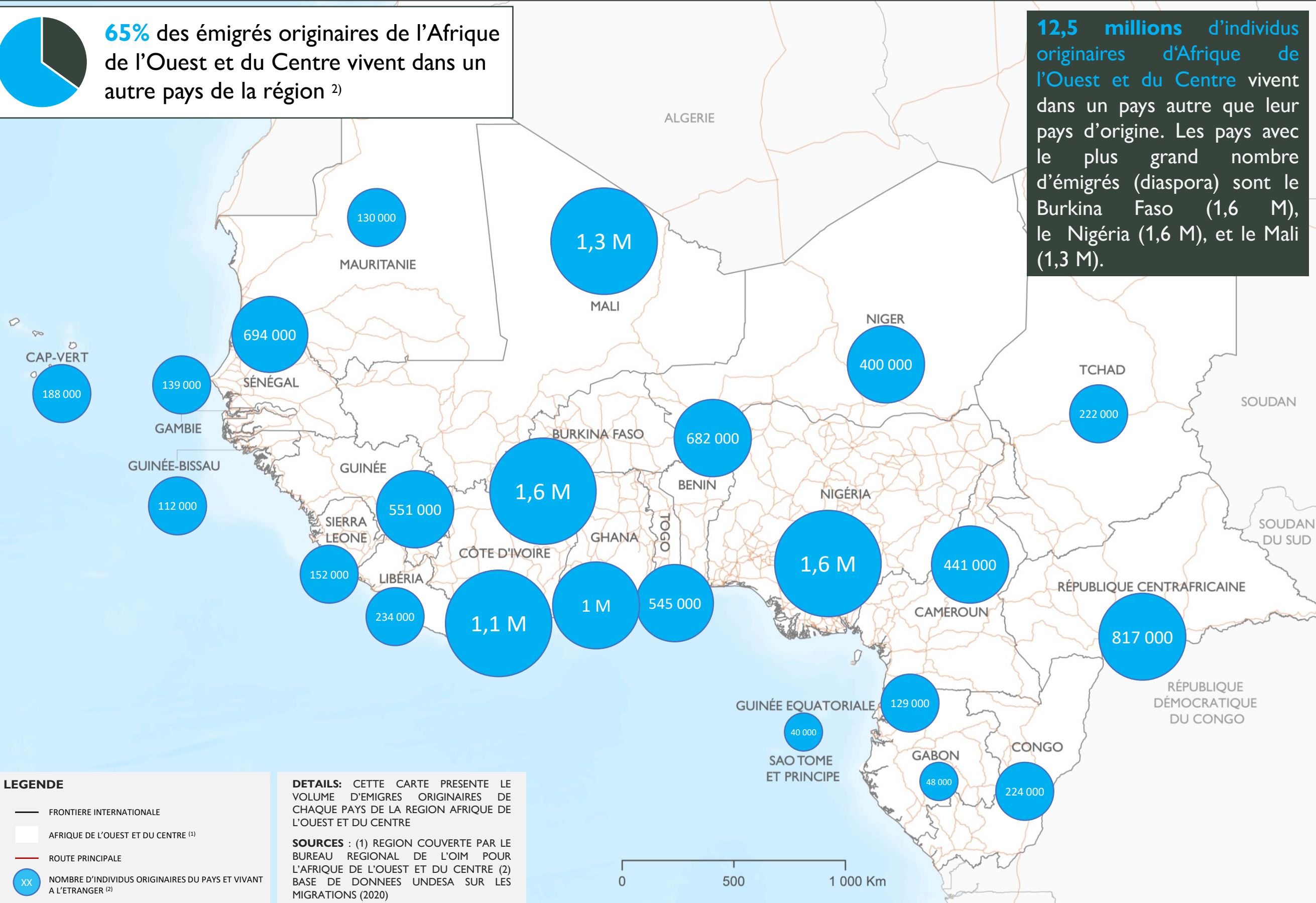


Cette carte est uniquement destinée à l'illustration. Les frontières et les noms indiqués et les désignations utilisées sur cette carte n'impliquent pas une approbation ou une acceptation officielle par l'OIM



65% des émigrés originaires de l'Afrique de l'Ouest et du Centre vivent dans un autre pays de la région ²⁾

12,5 millions d'individus originaires d'Afrique de l'Ouest et du Centre vivent dans un pays autre que leur pays d'origine. Les pays avec le plus grand nombre d'émigrés (diaspora) sont le Burkina Faso (1,6 M), le Nigéria (1,6 M), et le Mali (1,3 M).




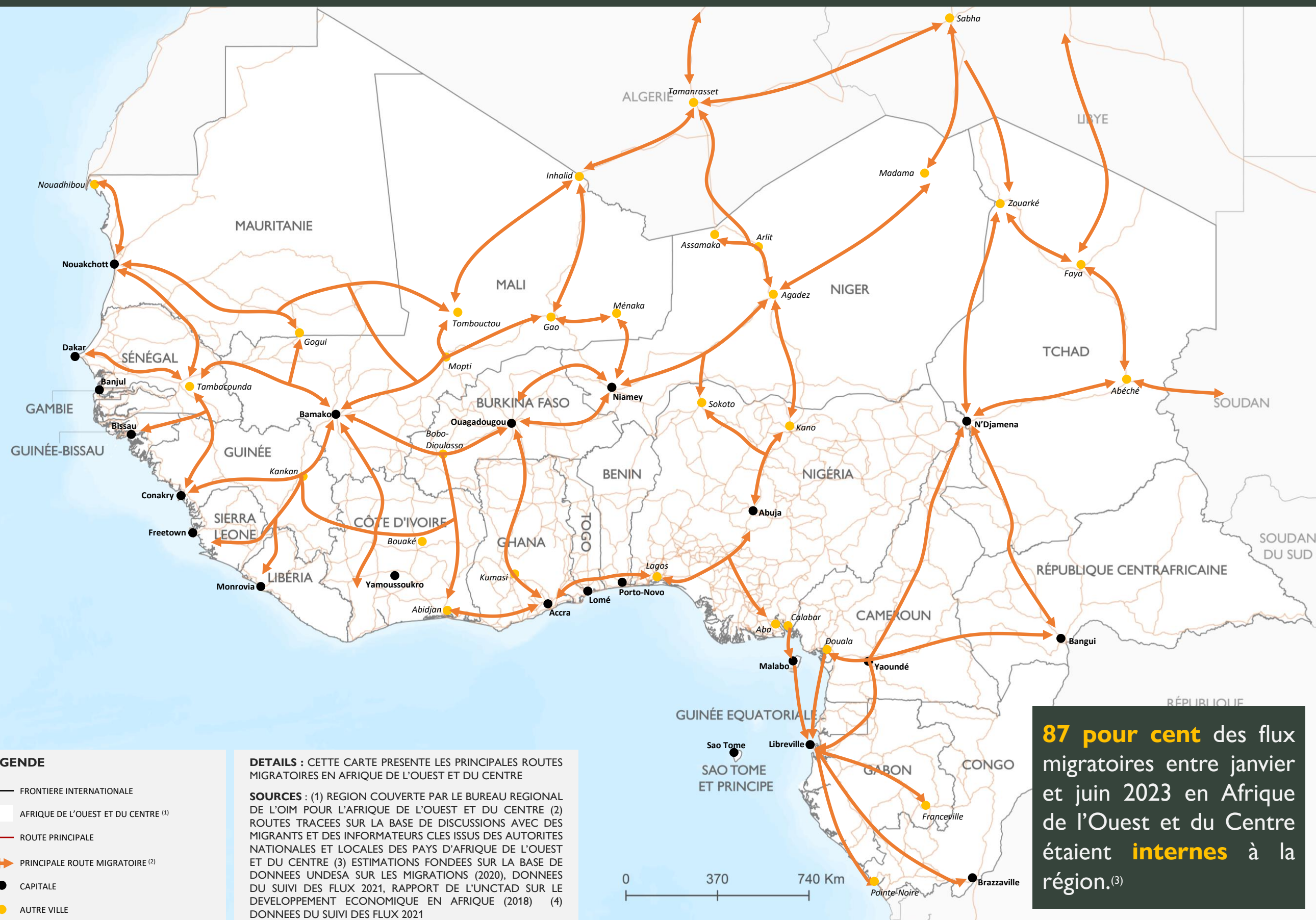
LEGENDE

- FRONTIERE INTERNATIONALE
- AFRIQUE DE L'OUEST ET DU CENTRE ⁽¹⁾
- ROUTE PRINCIPALE
- NOMBRE D'INDIVIDUS ORIGINAIRES DU PAYS ET VIVANT A L'ETRANGER ⁽²⁾

DETAILS: CETTE CARTE PRESENTE LE VOLUME D'EMIGRES ORIGINAIRES DE CHAQUE PAYS DE LA REGION AFRIQUE DE L'OUEST ET DU CENTRE

SOURCES : (1) REGION COUVERTE PAR LE BUREAU REGIONAL DE L'OIM POUR L'AFRIQUE DE L'OUEST ET DU CENTRE (2) BASE DE DONNEES UNDESA SUR LES MIGRATIONS (2020)






LEGENDE

- FRONTIERE INTERNATIONALE
- AFRIQUE DE L'OUEST ET DU CENTRE ⁽¹⁾
- ROUTE PRINCIPALE
- ↔ PRINCIPALE ROUTE MIGRATOIRE ⁽²⁾
- CAPITALE
- AUTRE VILLE

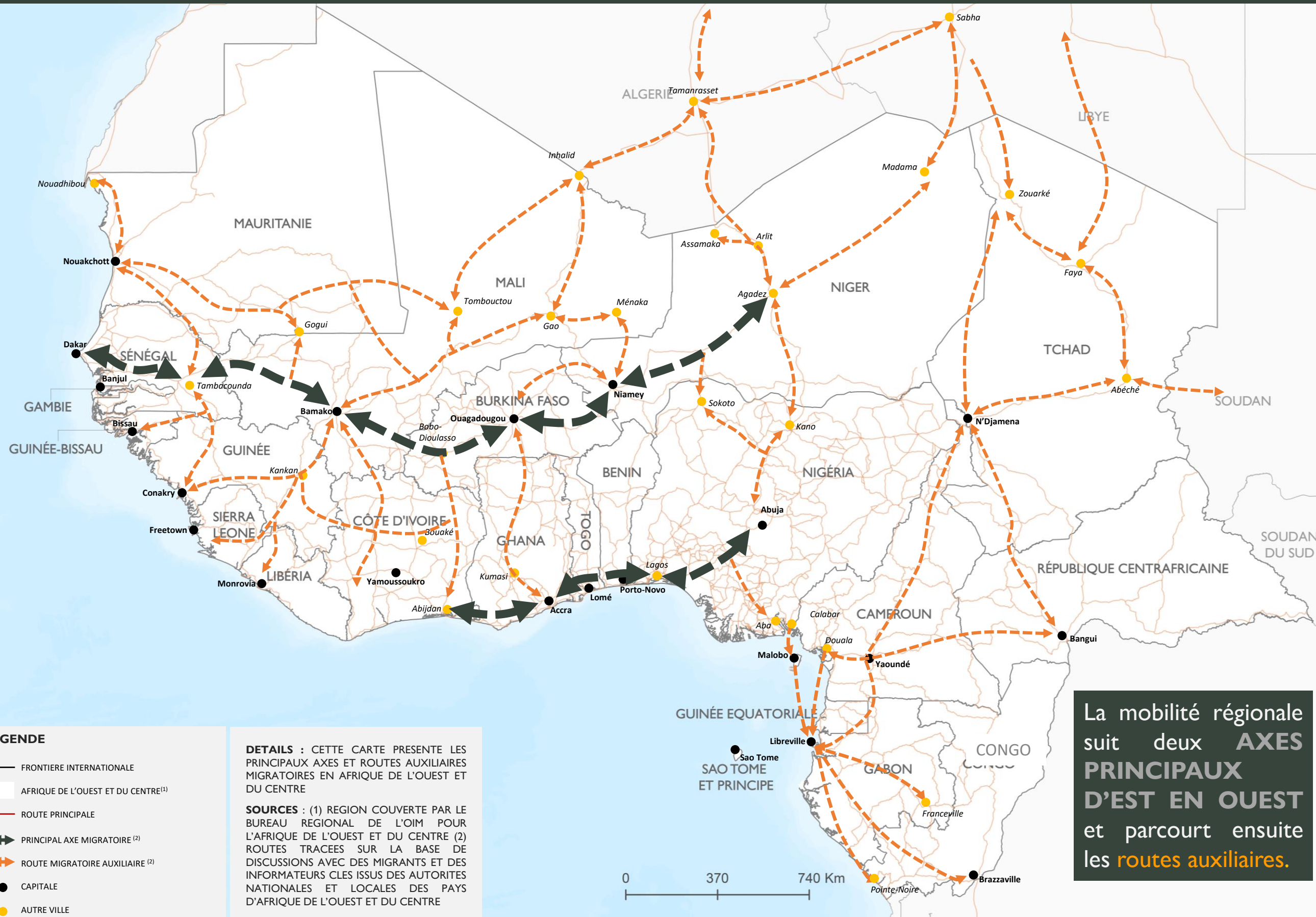
DETAILS : CETTE CARTE PRESENTE LES PRINCIPALES ROUTES MIGRATOIRES EN AFRIQUE DE L'OUEST ET DU CENTRE

SOURCES : (1) REGION COUVERTE PAR LE BUREAU REGIONAL DE L'OIM POUR L'AFRIQUE DE L'OUEST ET DU CENTRE (2) ROUTES TRACÉES SUR LA BASE DE DISCUSSIONS AVEC DES MIGRANTS ET DES INFORMATEURS CLES ISSUS DES AUTORITES NATIONALES ET LOCALES DES PAYS D'AFRIQUE DE L'OUEST ET DU CENTRE (3) ESTIMATIONS FONDÉES SUR LA BASE DE DONNÉES UNDESA SUR LES MIGRATIONS (2020), DONNÉES DU SUIVI DES FLUX 2021, RAPPORT DE L'UNCTAD SUR LE DÉVELOPPEMENT ÉCONOMIQUE EN AFRIQUE (2018) (4) DONNÉES DU SUIVI DES FLUX 2021

87 pour cent des flux migratoires entre janvier et juin 2023 en Afrique de l'Ouest et du Centre étaient **internes** à la région.⁽³⁾



Cette carte est uniquement destinée à l'illustration. Les frontières et les noms indiqués et les désignations utilisées sur cette carte n'impliquent pas une approbation ou une acceptation officielle par l'OIM



LEGENDE

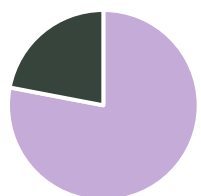
- FRONTIERE INTERNATIONALE
- AFRIQUE DE L'OUEST ET DU CENTRE⁽¹⁾
- ROUTE PRINCIPALE
- ↔ PRINCIPAL AXE MIGRATOIRE⁽²⁾
- ↔ ROUTE MIGRATOIRE AUXILIAIRE⁽²⁾
- CAPITALE
- AUTRE VILLE

DETAILS : CETTE CARTE PRESENTE LES PRINCIPAUX AXES ET ROUTES AUXILIAIRES MIGRATOIRES EN AFRIQUE DE L'OUEST ET DU CENTRE

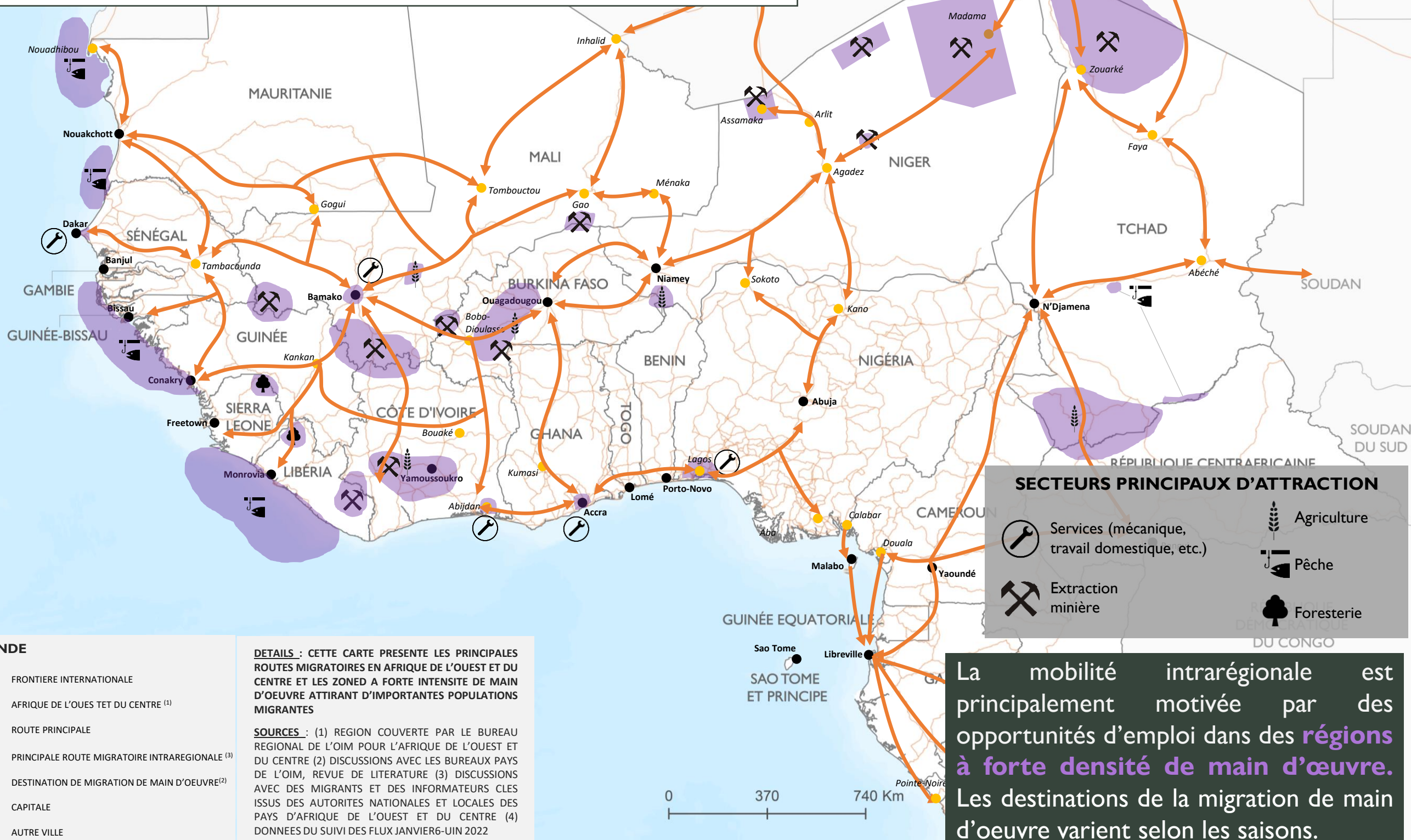
SOURCES : (1) REGION COUVERTE PAR LE BUREAU REGIONAL DE L'OIM POUR L'AFRIQUE DE L'OUEST ET DU CENTRE (2) ROUTES TRACÉES SUR LA BASE DE DISCUSSIONS AVEC DES MIGRANTS ET DES INFORMATEURS CLES ISSUS DES AUTORITES NATIONALES ET LOCALES DES PAYS D'AFRIQUE DE L'OUEST ET DU CENTRE

La mobilité régionale suit deux **AXES PRINCIPAUX D'EST EN OUEST** et parcourt ensuite les **routes auxiliaires**.

Cette carte est uniquement destinée à l'illustration. Les frontières et les noms indiqués et les désignations utilisées sur cette carte n'impliquent pas une approbation ou une acceptation officielle par l'OIM



78 pour cent des personnes enquêtées aux Points de suivi des flux de l'OIM en 2023 (dont 67% des personnes voyageant en Afrique de l'Ouest et du Centre) voyageaient pour des raisons économiques ou professionnelles.⁽⁴⁾



SECTEURS PRINCIPAUX D'ATTRACTION

- Services (mécanique, travail domestique, etc.)
- Extraction minière
- Agriculture
- Pêche
- Foresterie

La mobilité intrarégionale est principalement motivée par des opportunités d'emploi dans des **régions à forte densité de main d'œuvre**. Les destinations de la migration de main d'œuvre varient selon les saisons.

LEGENDE

- FRONTIERE INTERNATIONALE
- AFRIQUE DE L'OUES TET DU CENTRE ⁽¹⁾
- ROUTE PRINCIPALE
- ↔ PRINCIPALE ROUTE MIGRATOIRE INTRAREGIONALE ⁽³⁾
- DESTINATION DE MIGRATION DE MAIN D'OEUVRE⁽²⁾
- CAPITALE
- AUTRE VILLE

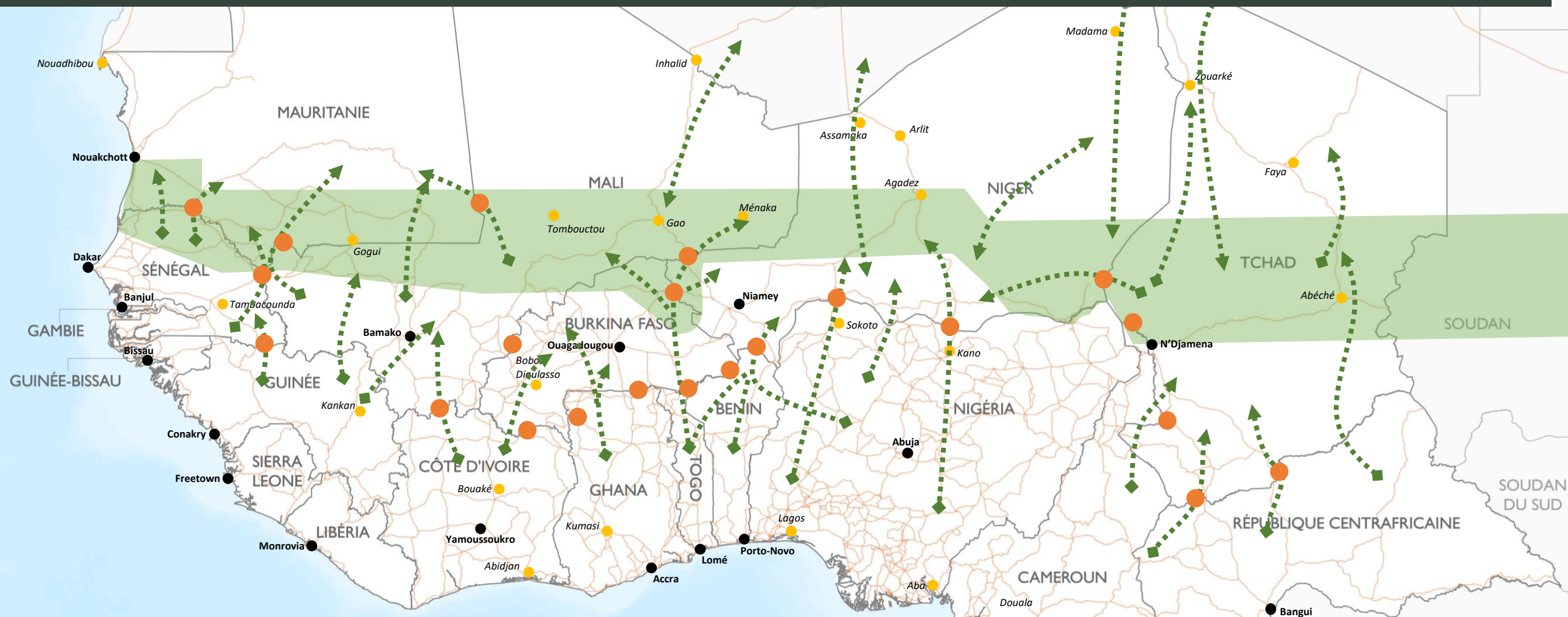
DETAILS : CETTE CARTE PRESENTE LES PRINCIPALES ROUTES MIGRATOIRES EN AFRIQUE DE L'OUEST ET DU CENTRE ET LES ZONED A FORTE INTENSITE DE MAIN D'OEUVRE ATTIRANT D'IMPORTANTES POPULATIONS MIGRANTES

SOURCES : (1) REGION COUVERTE PAR LE BUREAU REGIONAL DE L'OIM POUR L'AFRIQUE DE L'OUEST ET DU CENTRE (2) DISCUSSIONS AVEC LES BUREAUX PAYS DE L'OIM, REVUE DE LITERATURE (3) DISCUSSIONS AVEC DES MIGRANTS ET DES INFORMATEURS CLES ISSUS DES AUTORITES NATIONALES ET LOCALES DES PAYS D'AFRIQUE DE L'OUEST ET DU CENTRE (4) DONNEES DU SUIVI DES FLUX JANVIER6-UIN 2022

Cette carte est uniquement destinée à l'illustration. Les frontières et les noms indiqués et les désignations utilisées sur cette carte n'impliquent pas une approbation ou une acceptation officielle par l'OIM



La **transhumance**, une forme d'élevage pastoral impliquant la migration saisonnière d'éleveurs et de leurs troupeaux entre zones présentant des caractéristiques environnementales complémentaires, de régions avec peu de pâturages et de points d'eau vers des régions avec des ressources plus abondantes, est une activité majeure en Afrique de l'Ouest et du Centre et un facteur clé de la mobilité régionale. Les principales routes de transhumance dans la région relient les pays sahéliens aux pays côtiers.



LEGENDE

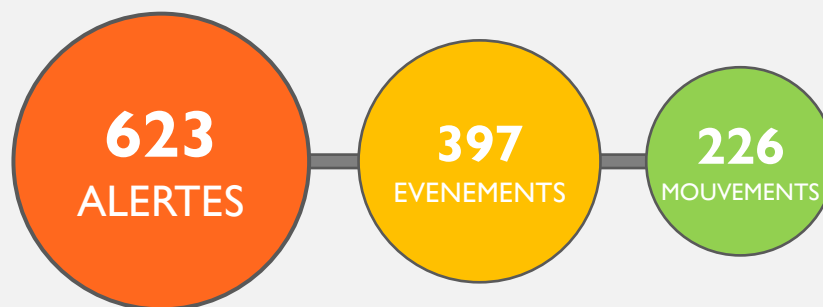
- FRONTIERE INTERNATIONALE
- AFRIQUE DE L'OUEST ET DU CENTRE ⁽¹⁾
- ZONE PASTORALE ⁽²⁾
- ROUTE DE TRANSHUMANCE TRANSFRONTALIERE ⁽²⁾
- DIRECTION DURANT LA SAISON SECHE ⁽³⁾
- DIRECTION DURANT L'HIVERNAGE ⁽³⁾
- POINT DE TRANSIT CLE DES TROUPEAUX ⁽⁴⁾
- CAPITALE
- AUTRE VILLE

DETAILS : CETTE CARTE PRESENTE LES PRINCIPAUX COULOIRS DE TRANSHUMANCE EN AFRIQUE DE L'OUEST ET DU CENTRE

SOURCES : (1) REGION COUVERTE PAR LE BUREAU REGIONAL DE L'OIM POUR L'AFRIQUE DE L'OUEST ET DU CENTRE (2) ROUTES TRACÉES SUR LA BASE DU SYSTEME D'INFORMATION SUR LE PASTORALISME AU SAHEL DE LA FAO-CIRAD (2012) (3) SUIVI DES MOUVEMENTS DE TRANSHUMANCE 2021 (BURKINA FASO, CAMEROUN, CÔTE D'IVOIRE, GUINEE, MALI, MAURITANIE, NIGER, NIGERIA, SIERRA LEONE) (4) DONNEES DE L'OUTIL DE COMPTAGE DU SUIVI DES MOUVEMENTS DE TRANSHUMANCE 2021

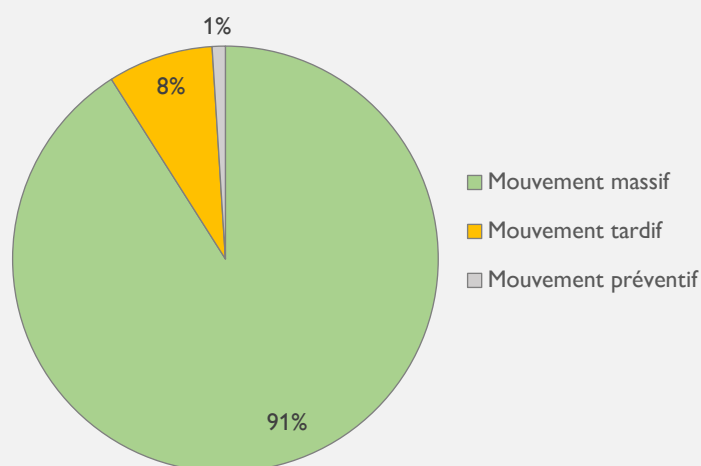
Au cours des dernières années, les changements climatiques, la dégradation environnementale, la croissance démographique, l'urbanisation, la privatisation des terres, les changements dans les pratiques agricoles et l'insécurité ont contribué à modifier les schémas, routes et calendriers de transhumance, de même que les relations entre communautés. Ces changements ont conduit à une compétition accrue autour du contrôle de ressources naturelles et ont exacerbé les tensions, générant des conflits, parfois mortels, entre éleveurs transhumants et agriculteurs.

Parmi les 623 alertes rapportées entre janvier et juin 2023 au Tchad, en Côte d'Ivoire et Guinée, au Niger et au Nigéria, 397 se portaient sur des événements et 226 à des mouvements.

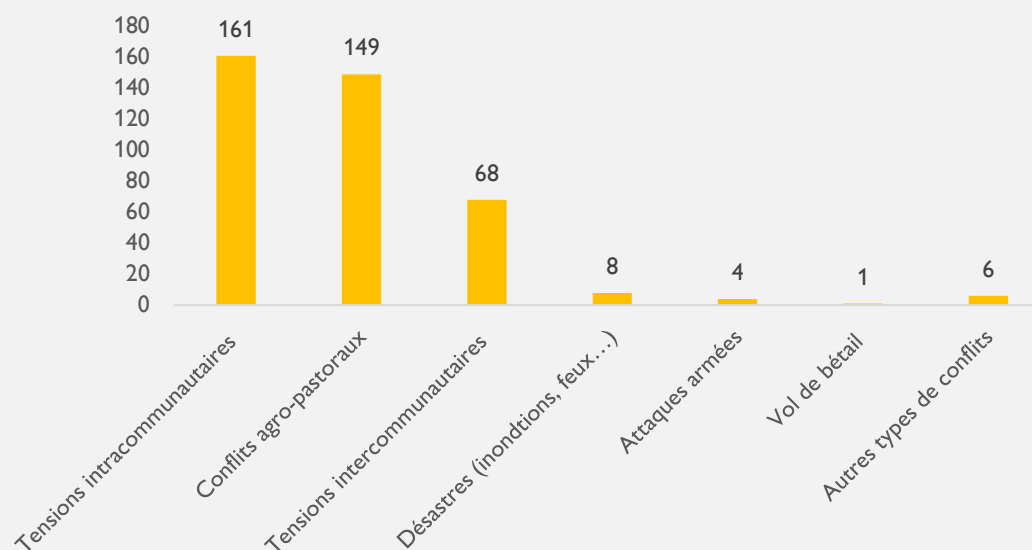


Pays	Evénements	Mouvements	Total
Nigéria	367	221	588
Côte d'Ivoire/Guinée	14	5	19
Tchad	10		10
Niger	6		6
Total	397	226	623

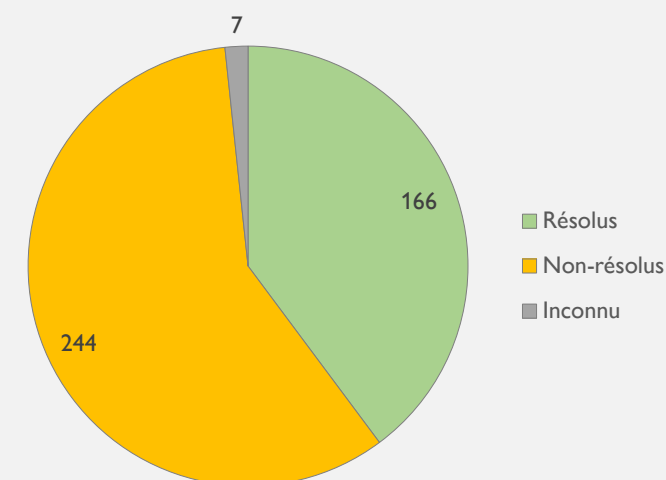
Types de mouvements



Types d'événements

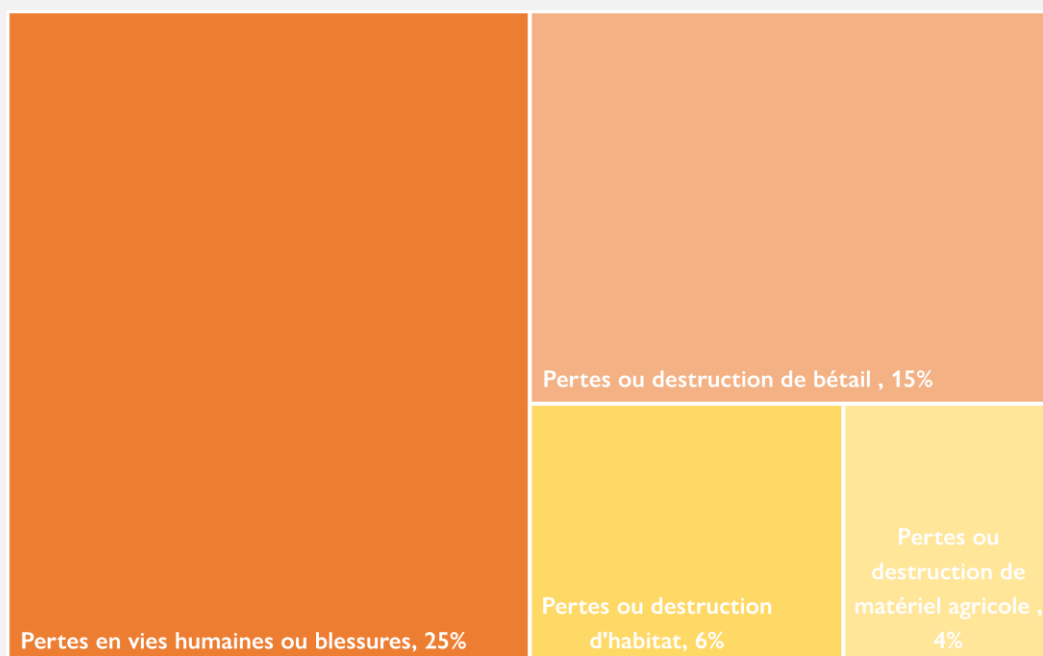


Statut des événements



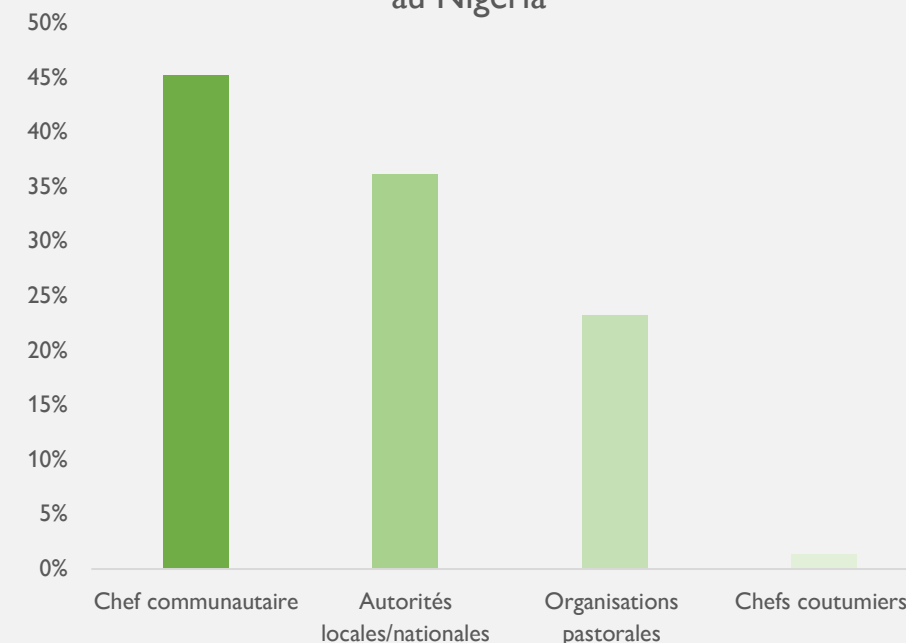
NIGERIA

Conséquences des événements au Nigéria et dommages subis



Parmi les événements rapportés au Nigéria, la moitié ont entraîné des conséquences. Celles-ci ont porté à 25 pour cent sur des pertes en vies humaines ou à des blessures (25%). Elles ont aussi entraîné des pertes ou destructions de bétail (15%), d'habitat (6%) ou de matériel agricole (4%).

Acteurs impliqués dans la résolution de conflits au Nigéria

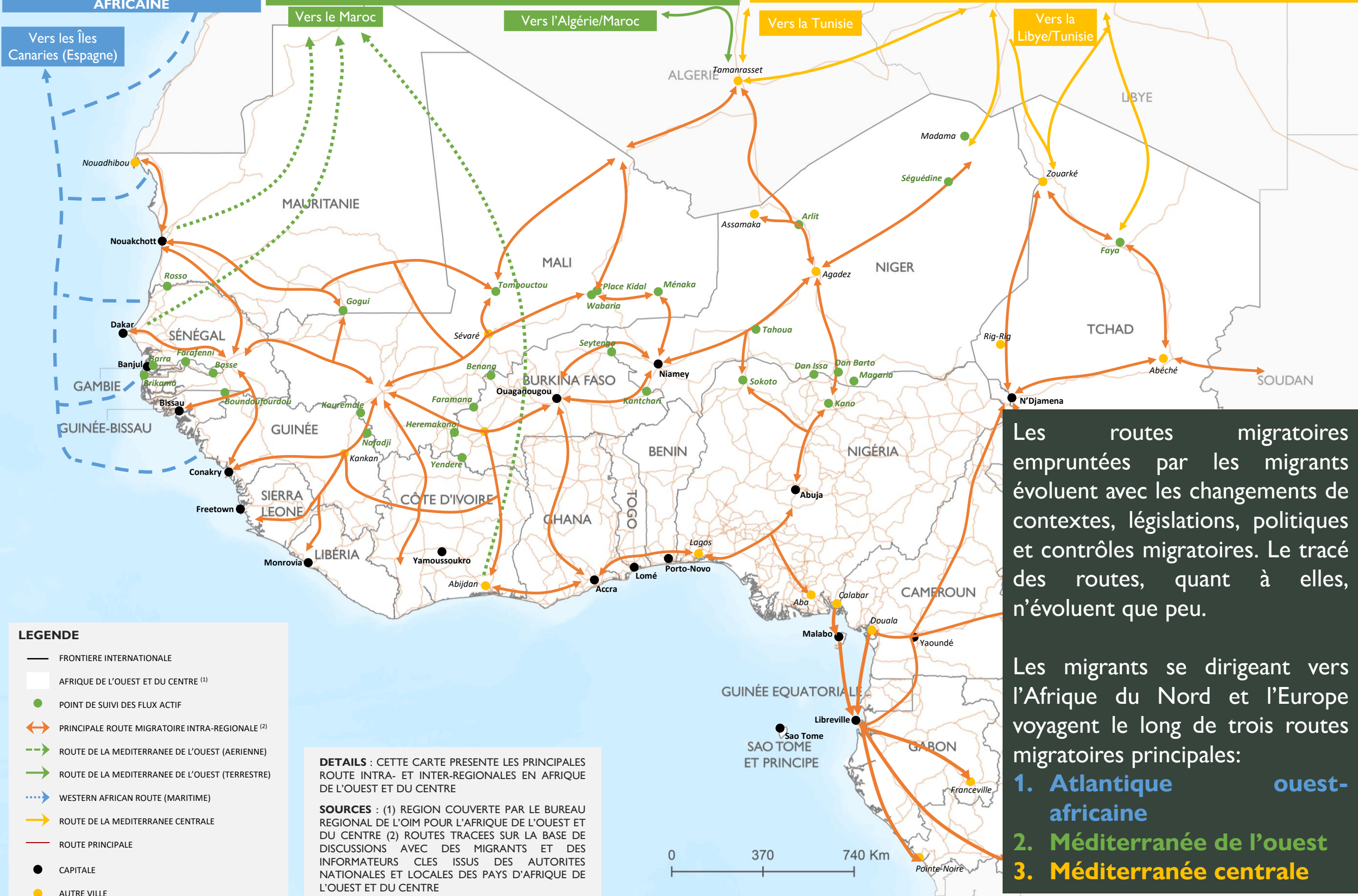




ROUTE DE L'ATLANTIQUE OUEST-AFRICAINE

ROUTE DE LA MÉDITERRANÉE ORIENTALE

ROUTE DE LA MÉDITERRANÉE CENTRALE



LEGENDE

- FRONTIERE INTERNATIONALE
- AFRIQUE DE L'OUEST ET DU CENTRE (1)
- POINT DE SUIVI DES FLUX ACTIF
- ↔ PRINCIPALE ROUTE MIGRATOIRE INTRA-REGIONALE (2)
- ROUTE DE LA MEDITERRANEE DE L'OUEST (AERIENNE)
- ROUTE DE LA MEDITERRANEE DE L'OUEST (TERRESTRE)
- WESTERN AFRICAN ROUTE (MARITIME)
- ROUTE DE LA MEDITERRANEE CENTRALE
- ROUTE PRINCIPALE
- CAPITALE
- AUTRE VILLE

DETAILS : CETTE CARTE PRESENTE LES PRINCIPALES ROUTE INTRA- ET INTER-REGIONALES EN AFRIQUE DE L'OUEST ET DU CENTRE

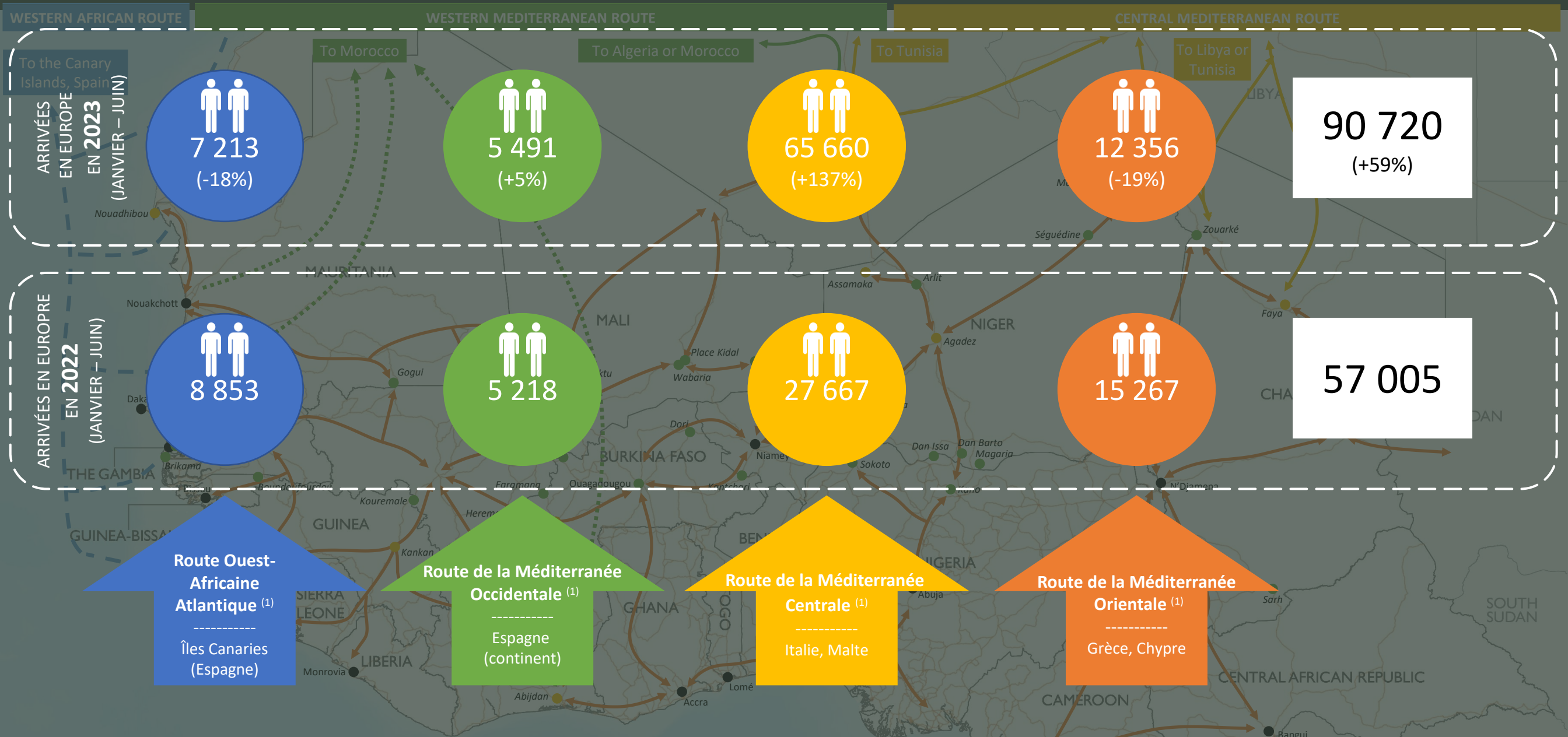
SOURCES : (1) REGION COUVERTE PAR LE BUREAU REGIONAL DE L'OIM POUR L'AFRIQUE DE L'OUEST ET DU CENTRE (2) ROUTES TRACÉES SUR LA BASE DE DISCUSSIONS AVEC DES MIGRANTS ET DES INFORMATEURS CLES ISSUS DES AUTORITES NATIONALES ET LOCALES DES PAYS D'AFRIQUE DE L'OUEST ET DU CENTRE

Les routes migratoires empruntées par les migrants évoluent avec les changements de contextes, législations, politiques et contrôles migratoires. Le tracé des routes, quant à elles, n'évoluent que peu.

Les migrants se dirigeant vers l'Afrique du Nord et l'Europe voyagent le long de trois routes migratoires principales:

1. **Atlantique ouest-africaine**
2. **Méditerranée de l'ouest**
3. **Méditerranée centrale**

Cette carte est uniquement destinée à l'illustration. Les frontières et les noms indiqués et les désignations utilisées sur cette carte n'impliquent pas une approbation ou une acceptation officielle par l'OIM



Route Ouest-Africaine Atlantique ⁽¹⁾

Îles Canaries (Espagne)

Route de la Méditerranée Occidentale ⁽¹⁾

Espagne (continent)

Route de la Méditerranée Centrale ⁽¹⁾

Italie, Malte

Route de la Méditerranée Orientale ⁽¹⁾

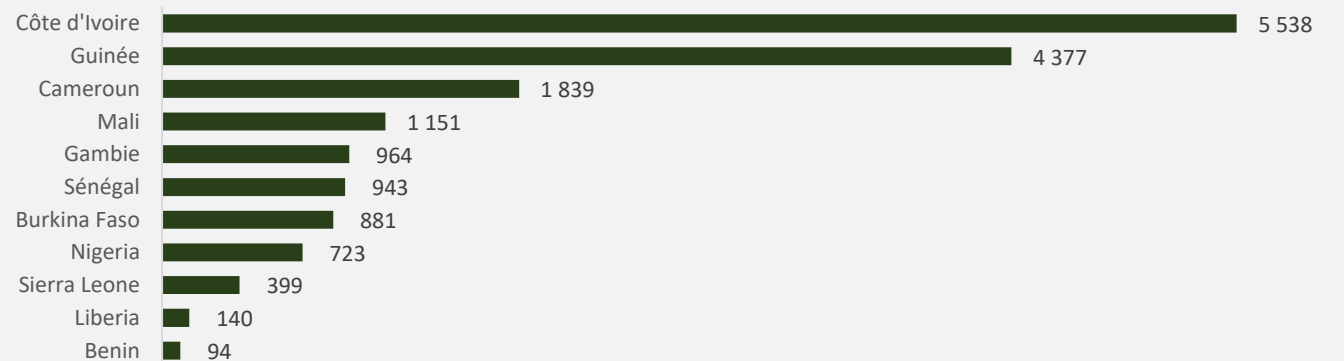
Grèce, Chypre

DÉTAILS : CETTE PAGE PRÉSENTE LE NOMBRE D'ARRIVÉES DE MIGRANTS IRRÉGULIERS EN EUROPE ENTRE JANVIER ET JUIN 2023 PAR RAPPORT À LA MÊME PÉRIODE EN 2022, PAR TERRE ET PAR MER ET PAR PRINCIPAUX ROUTES MIGRATOIRES. LES NATIONALITÉS DES MIGRANTS ARRIVÉS ENTRE MARS ET JUIN 2023 SONT ENCORE INCONNUES.

SOURCES : (1) CHIFFRES EXTRAITS DES DONNÉES MÉDITERRANÉENNES DU DTM, SUR LA BASE DES INFORMATIONS FOURNIES PAR LES MINISTÈRES DE L'INTÉRIEUR ESPAGNOL, ITALIEN, MALTAIS, CHYPRIOTE ET GREC.

Entre janvier et juin 2023, on estime à **90 720** le nombre de migrants arrivés irrégulièrement en Italie, en Espagne, en Grèce et dans d'autres pays (Malte, Chypre) par voie maritime ou terrestre. Sur ce total, **38 493** migrants sont arrivés entre janvier et mars, dont 45 pour cent provenaient de l'AOC⁽¹⁾.

PRINCIPALE NATIONALITÉ DES MIGRANTS IRRÉGULIERS D'AFRIQUE DE L'OUEST ET CENTRALE ARRIVANT EN EUROPE - JANVIER À MARS 2023 ⁽¹⁾





Entre janvier et mars 2023, un total de **16 490 personnes** d'Afrique de l'Ouest et centrale ont atteint la Grèce, l'Italie et l'Espagne de manière irrégulière.

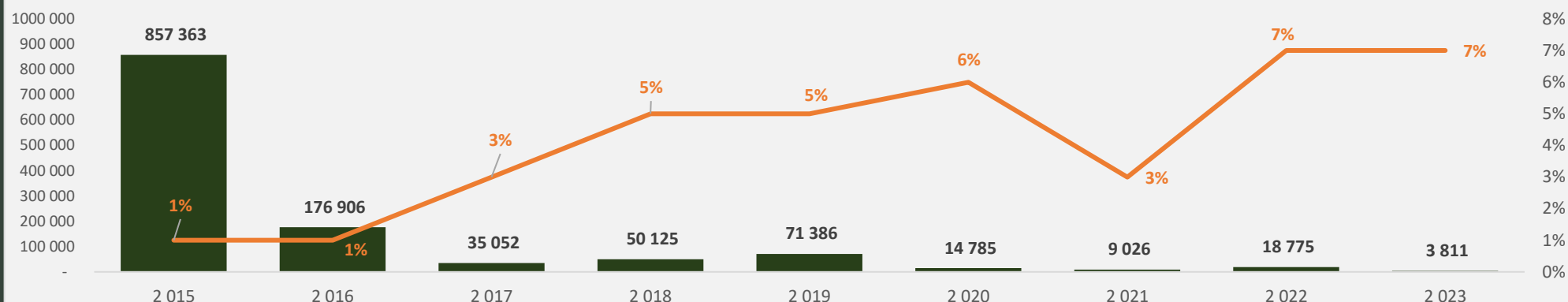
LEGENDE:

- XX # D'ARRIVEES
- x% % D'ARRIVEES DE MIGRANTS D'AOC

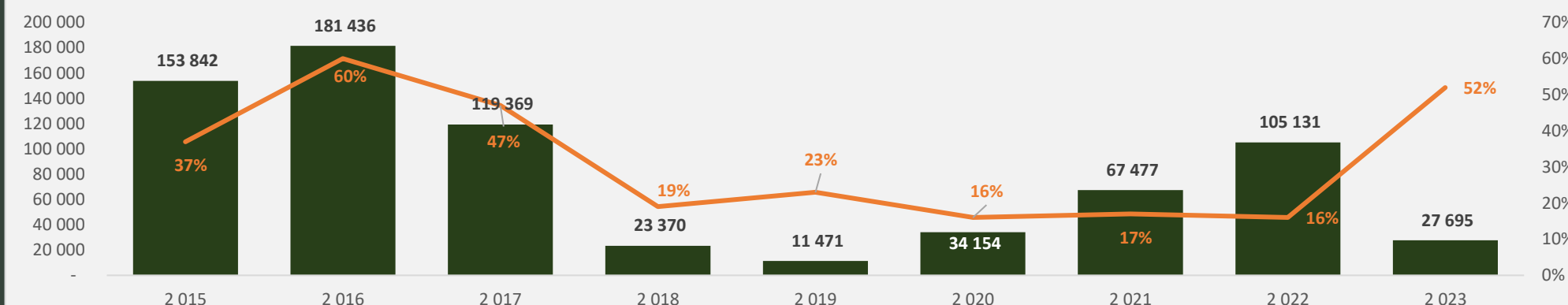
DETAILS: CETTE PAGE PRÉSENTE LE NOMBRE D'ARRIVÉES EN EUROPE PAR PRINCIPAL PAYS D'ARRIVÉE (GRÈCE, ITALIE, ESPAGNE), ANNÉE ET PROPORTION DE RESSORTISSANTS D'AFRIQUE DE L'OUEST ET DU CENTRE. LES DONNÉES 2023 NE COMPRENNENT QUE LES CHIFFRES ENTRE JANVIER ET MARS 2023..

SOURCES: Ministères de l'intérieur espagnol, italien et grec ; données OIM et HCR;

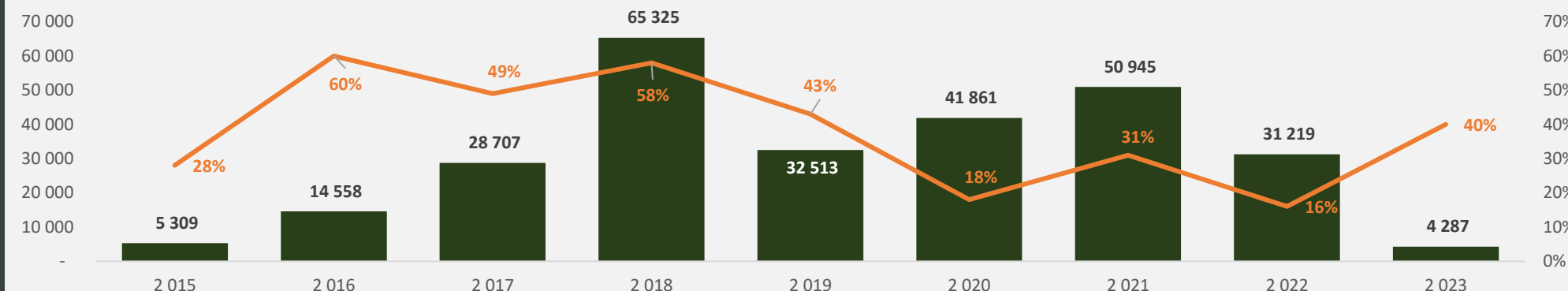
NOMBRE D'ARRIVÉES EN GRÈCE ET PROPORTION DE MIGRANTS DE L'AOC



NOMBRE D'ARRIVÉES EN ITALIE ET PROPORTION DE MIGRANTS DE L'AOC



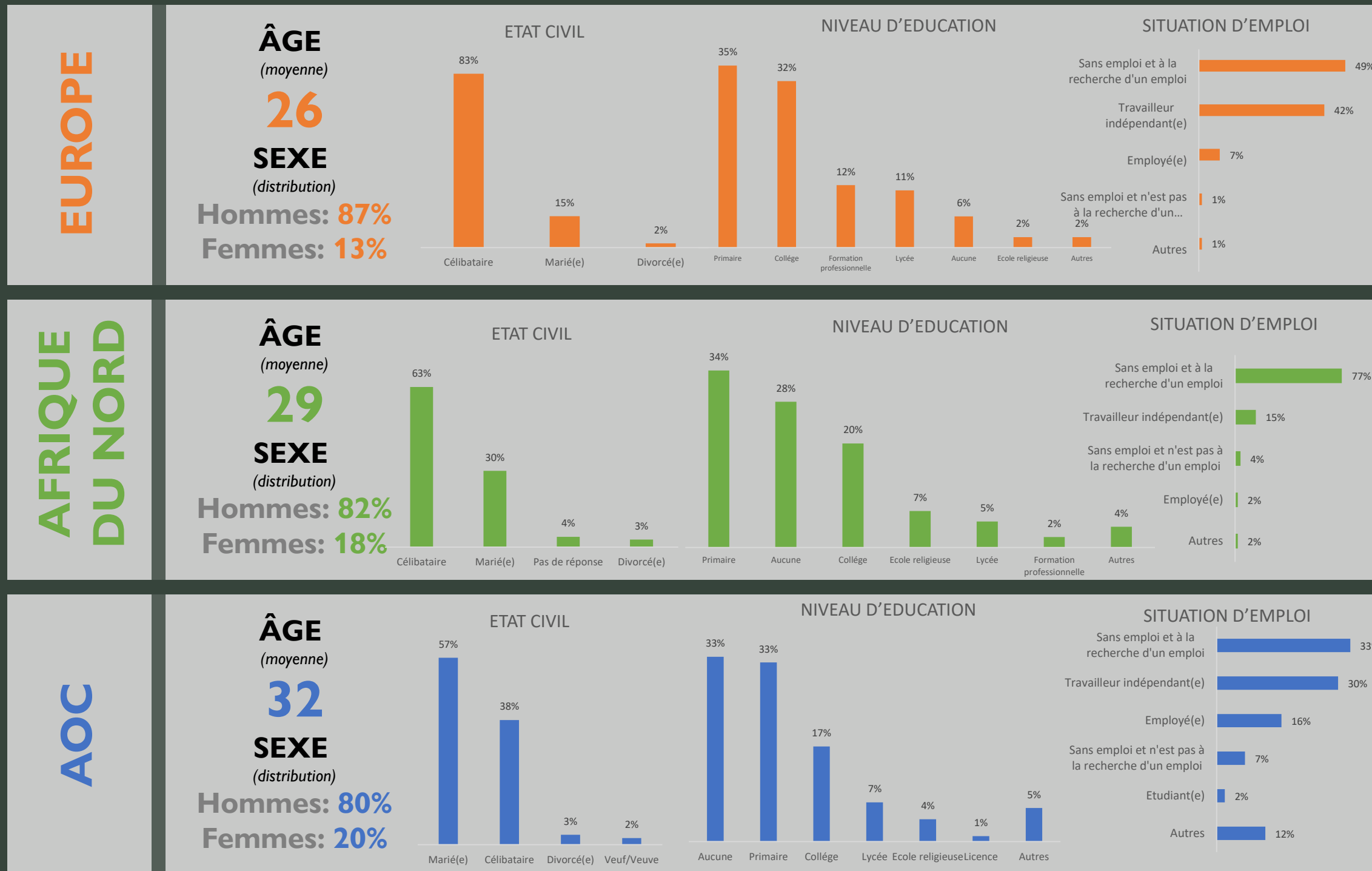
NOMBRE D'ARRIVÉES EN ESPAGNE ET PROPORTION DE MIGRANTS DE L'AOC



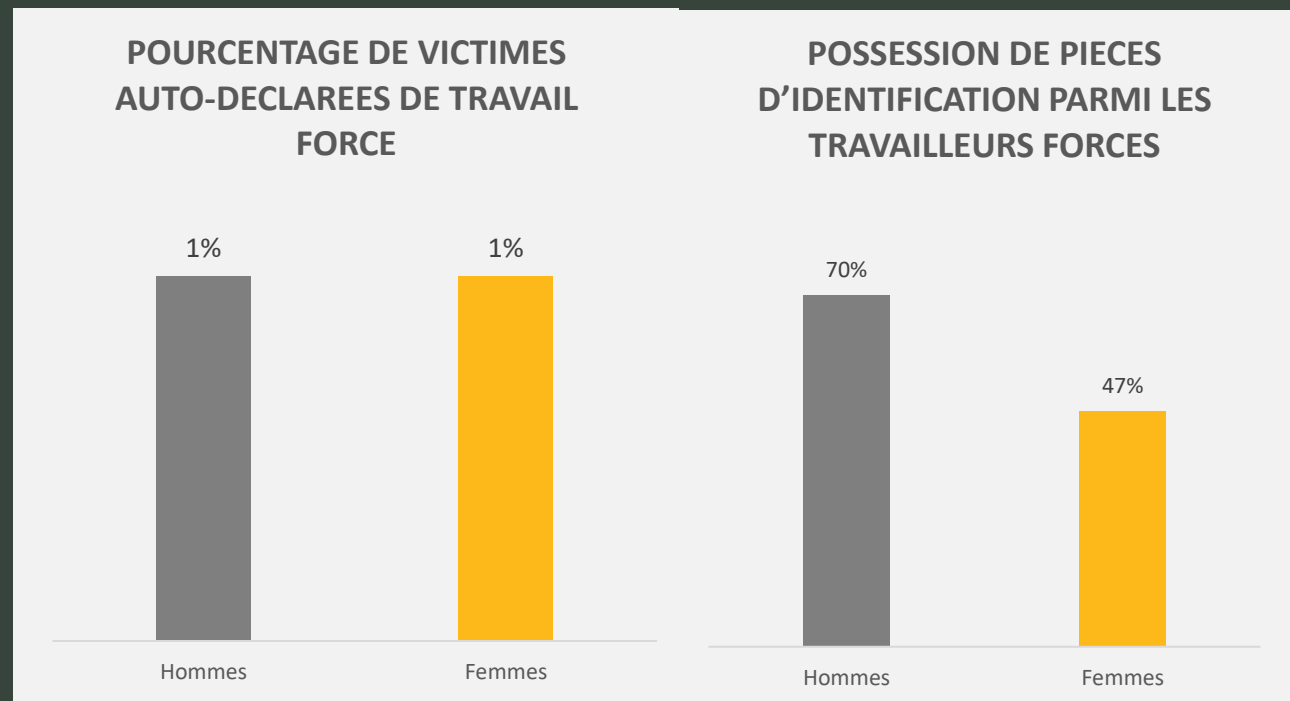
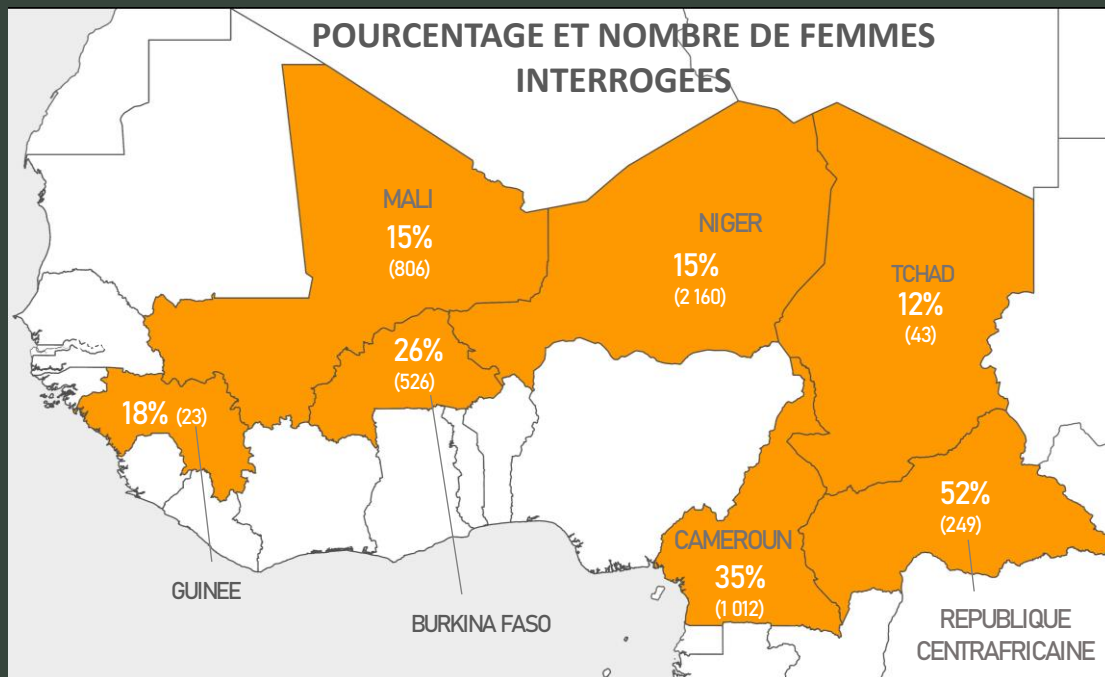
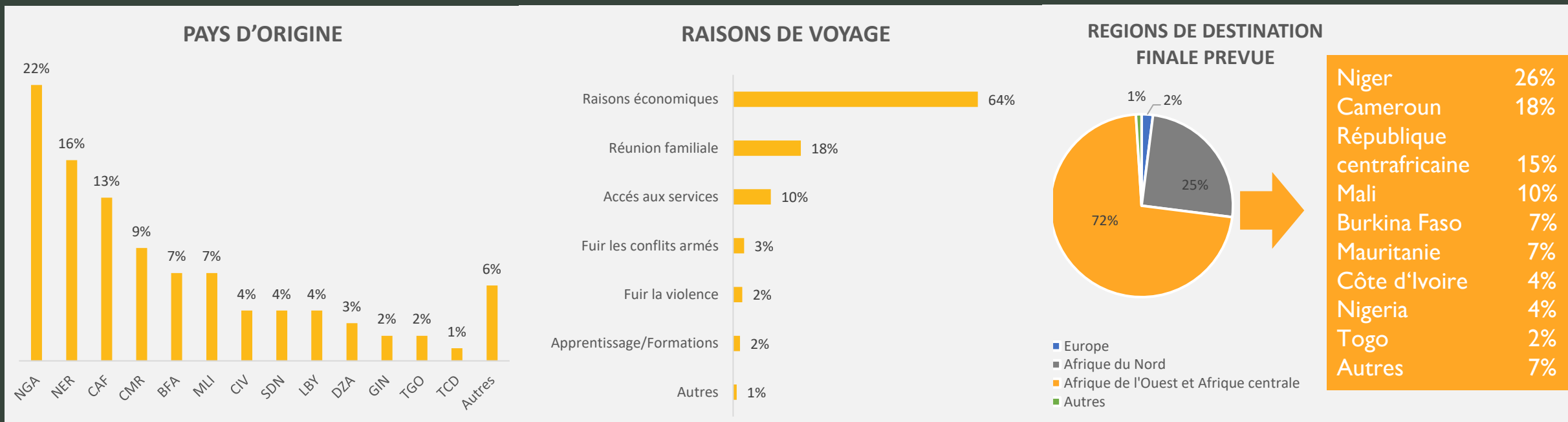
Les arrivées de migrants et de réfugiés en Europe ont considérablement changé entre 2015 et 2023. En 2015, environ 857 363 migrants et réfugiés ont atteint la Grèce, dont seulement 1 pour cent en provenance d'Afrique de l'Ouest et centrale (AOC). La part des migrants d'AOC parmi les arrivées en Grèce a ensuite augmenté régulièrement, atteignant 7 pour cent en 2023. Les arrivées de ressortissants d'AOC en Italie ont augmenté en 2023 pour atteindre 52 pour cent du total des arrivées dans le pays. La part des ressortissants d'AOC parmi les arrivées de migrants et de réfugiés en Espagne a connu de fortes fluctuations entre 2015 et 2023, et a connu une forte augmentation après 2016 (60% de toutes les arrivées en Espagne en 2016 provenaient d'AOC, le plus élevé observé). En 2023, la part des ressortissants d'AOC est passée à 40 pour cent. La baisse de la part des ressortissants AOC arrivés en Espagne entre 2019 et 2020 s'explique en partie par le manque de données sur la nationalité pour octobre-décembre 2020. **Pour janvier-mars 2023, les arrivées irrégulières en Espagne ont connu une baisse significative par rapport à janvier-mars 2022. Parallèlement, le nombre d'arrivées de migrants irréguliers en Italie entre janvier et mars 2023 a augmenté de 54 pour cent par rapport à la même période en 2022.**



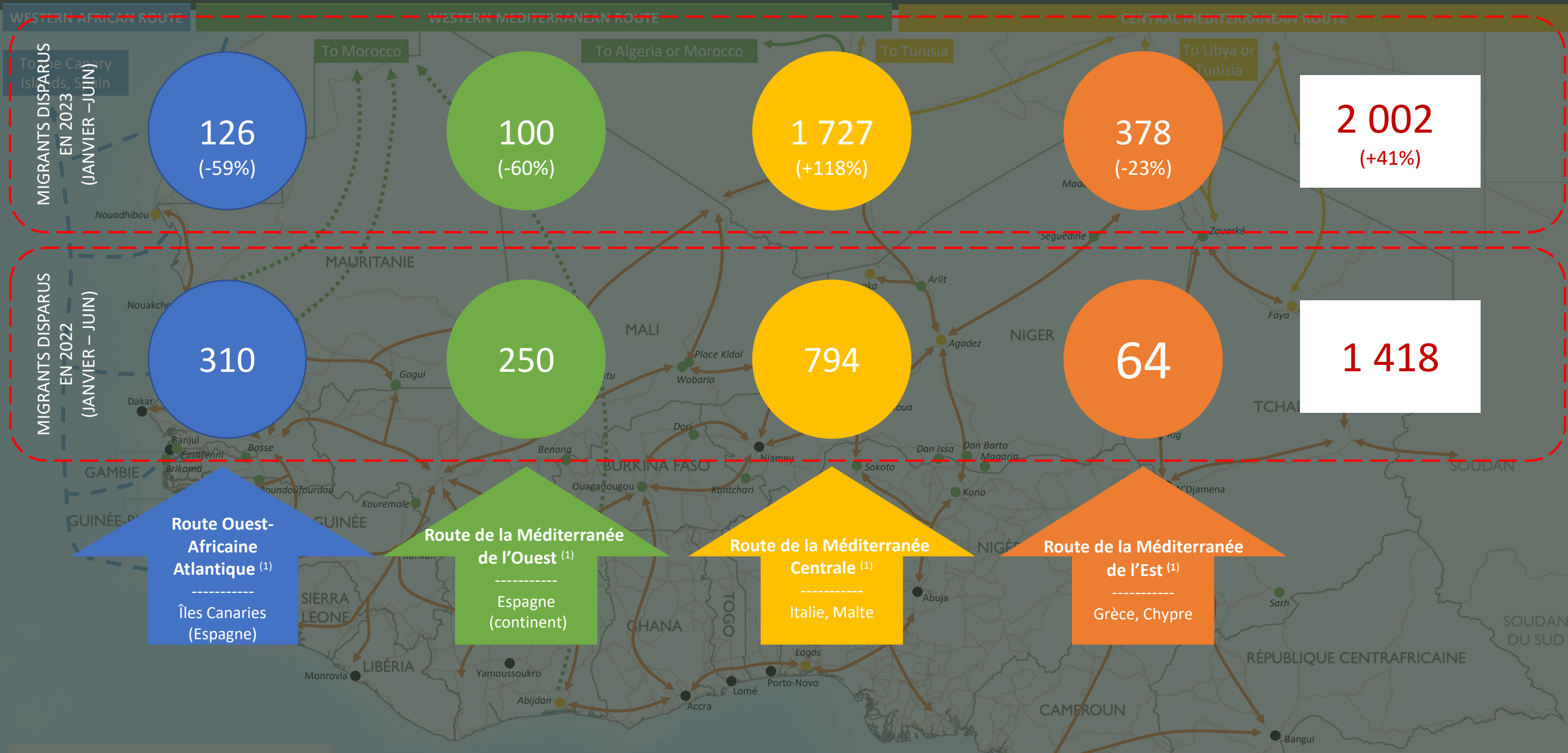
PAR RÉGION DE DESTINATION
ENVISAGÉE



Les voyageurs se déplaçant au sein de l'Afrique de l'Ouest et du Centre et se dirigeant vers l'Afrique du Nord et l'Europe présentent des profils différents en termes d'âge, d'état civil, de niveau d'éducation et de situation d'emploi avant le départ (dans le pays de résidence habituelle). Ainsi, le taux de chômage des migrants diffère selon la nature du mouvement et la destination envisagée; les mouvements effectués au sein de la région de l'Afrique de l'Ouest et du Centre répondent plus souvent à une offre ou une opportunité économique concrète que les mouvements à destination de l'Afrique du Nord ou de l'Europe. Le profil des voyageurs par région de destinations envisagée est tiré des enquêtes individuelles effectuées dans le cadre du **Suivi des flux de populations menées auprès de plus de 22 257 voyageurs dans toute la région entre janvier et juin 2023**. De plus amples informations sur la méthodologie se trouvent dans les notes méthodologiques du présent document (pages 27 et 28).

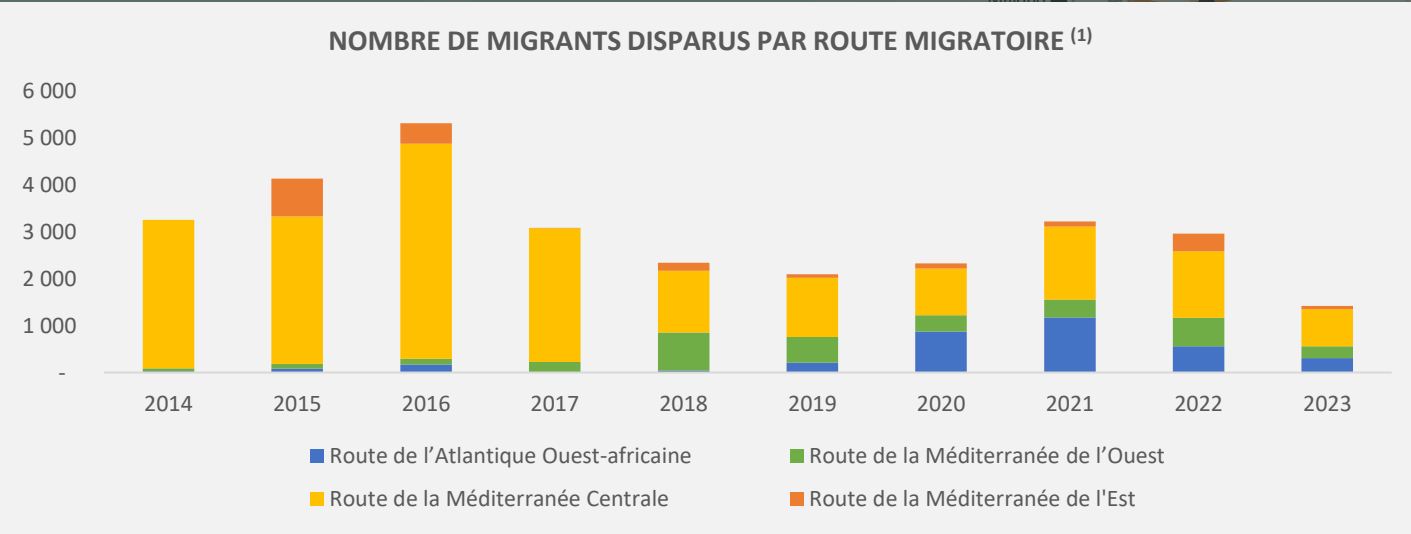


Les femmes voyageant dans la région d'AOC étaient principalement originaires du Nigeria (22%), du Niger (16%) et de la République centrafricaine (13%). La grande majorité des femmes interrogées se dirigeaient vers des pays d'Afrique de l'Ouest et du Centre (72%) pour 25 pour cent d'entre elles vers des pays d'Afrique du Nord. En outre, 64 pour cent des femmes migrantes ont mentionné voyager pour des raisons économiques, 18 pour cent pour des réunions familiales, ainsi que 10 pour cent pour l'accès à un service. Cinq pour cent des femmes interrogées ont mentionné les conflits ou violences comme raison de départ. **Le pourcentage d'entretiens menés avec des femmes varie considérablement, passant de 52 pour cent en République centrafricaine à 12 pour cent au Tchad, ce qui reflète les profils de genre différents des migrants dans chaque pays d'Afrique de l'Ouest et du Centre.** Au cours des entretiens menés au Mali, Niger et au Tchad, il a été constaté qu'un pour cent des femmes et un pour cent des hommes étaient victimes de travail forcé. Parmi les femmes qui ont déclaré être victimes de travail forcé, seules 47 pour cent possédaient des documents d'identification. Les principales raisons avancées pour l'absence de documents chez les femmes étaient qu'elles avaient perdu leurs documents (50%), que leurs documents avaient été confisqués et ne leur avaient pas été restitués (33%) ou que leurs documents avaient été volés (11%).



DÉTAILS : CE VISUEL PRÉSENTE LE NOMBRE DE MIGRANTS MORTS ET DISPARUS ENREGISTRÉS LE LONG DES QUATRE PRINCIPALES ROUTES DE MIGRATION EN JANVIER - JUIN 2023 ET COMPARÉS À LA MÊME PÉRIODE EN 2022.

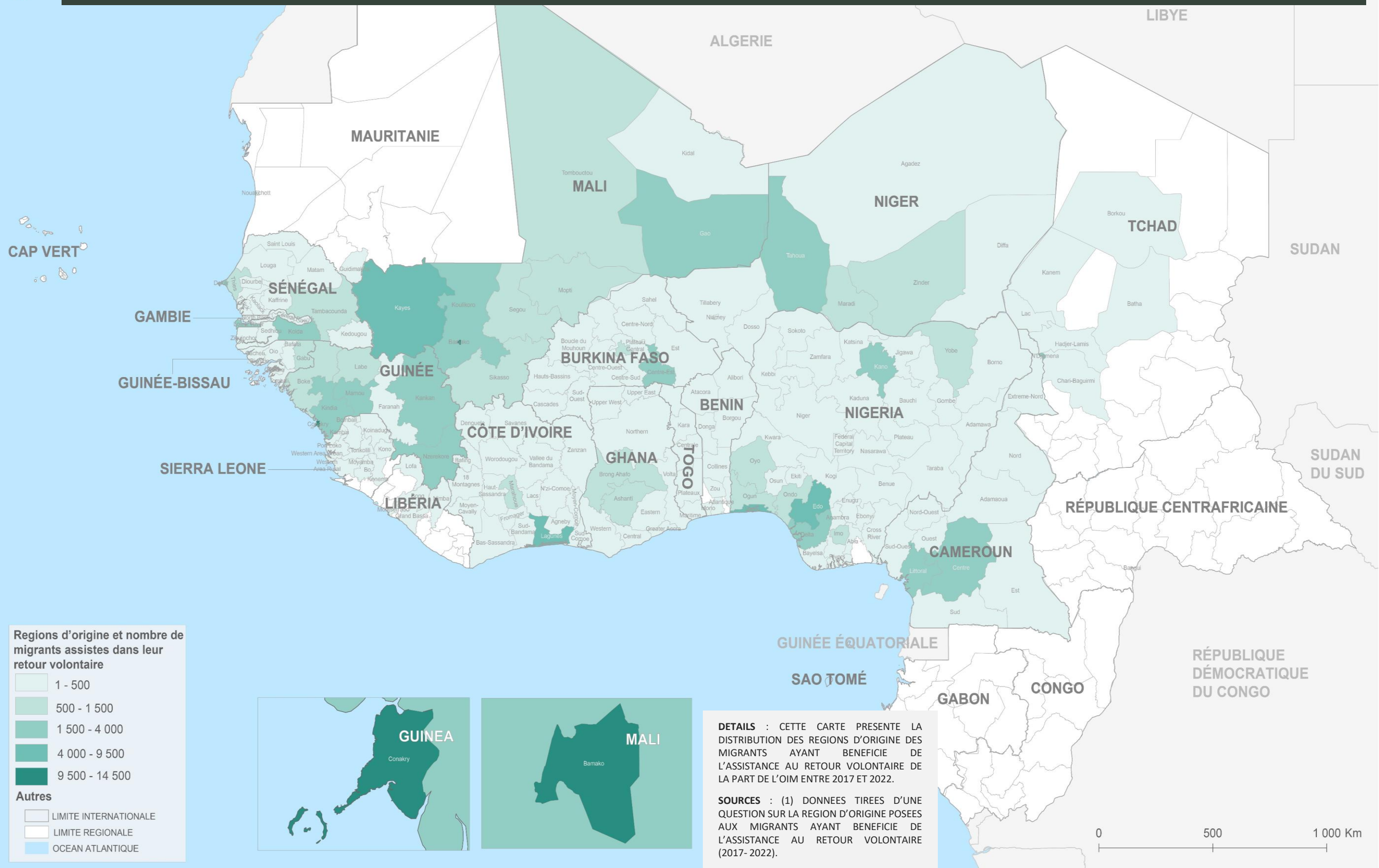
SOURCES : (1) PROJET SUR LES MIGRANTS DISPARUS DU CENTRE MONDIAL DE L'ANALYSE DE DONNÉES MIGRATOIRES (GMDAC) DE L'OIM (2022-2023)



Entre janvier et juin 2023, le nombre de migrants morts ou disparus le long des routes de la Méditerranée centrale, de la Méditerranée occidentale, de l'Atlantique ouest-africain et de la Méditerranée orientale (**2 002**) a augmenté par rapport à la même période en 2022 (**1 418**).



Les principales **régions d'origine** des migrants en situation de détresse ayant bénéficié de l'assistance au retour volontaire de la part de l'OIM entre 2017 et juin 2023 sont les régions de **Conakry (Guinée)**, de **Bamako (Mali)**, de **Lagos (Nigeria)** ainsi que de **Kayes (Mali)**.

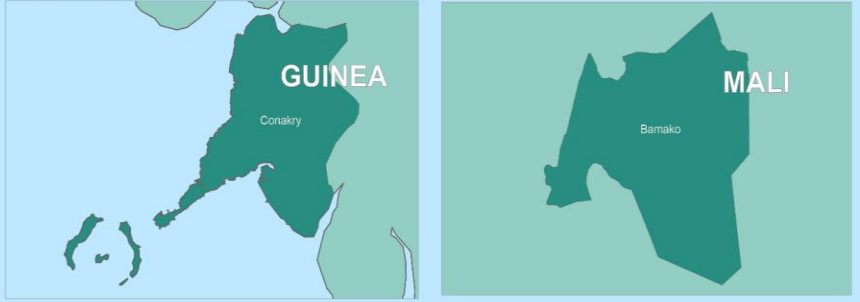


Regions d'origine et nombre de migrants assistés dans leur retour volontaire

- 1 - 500
- 500 - 1 500
- 1 500 - 4 000
- 4 000 - 9 500
- 9 500 - 14 500


Autres

- LIMITE INTERNATIONALE
- LIMITE REGIONALE
- OCEAN ATLANTIQUE



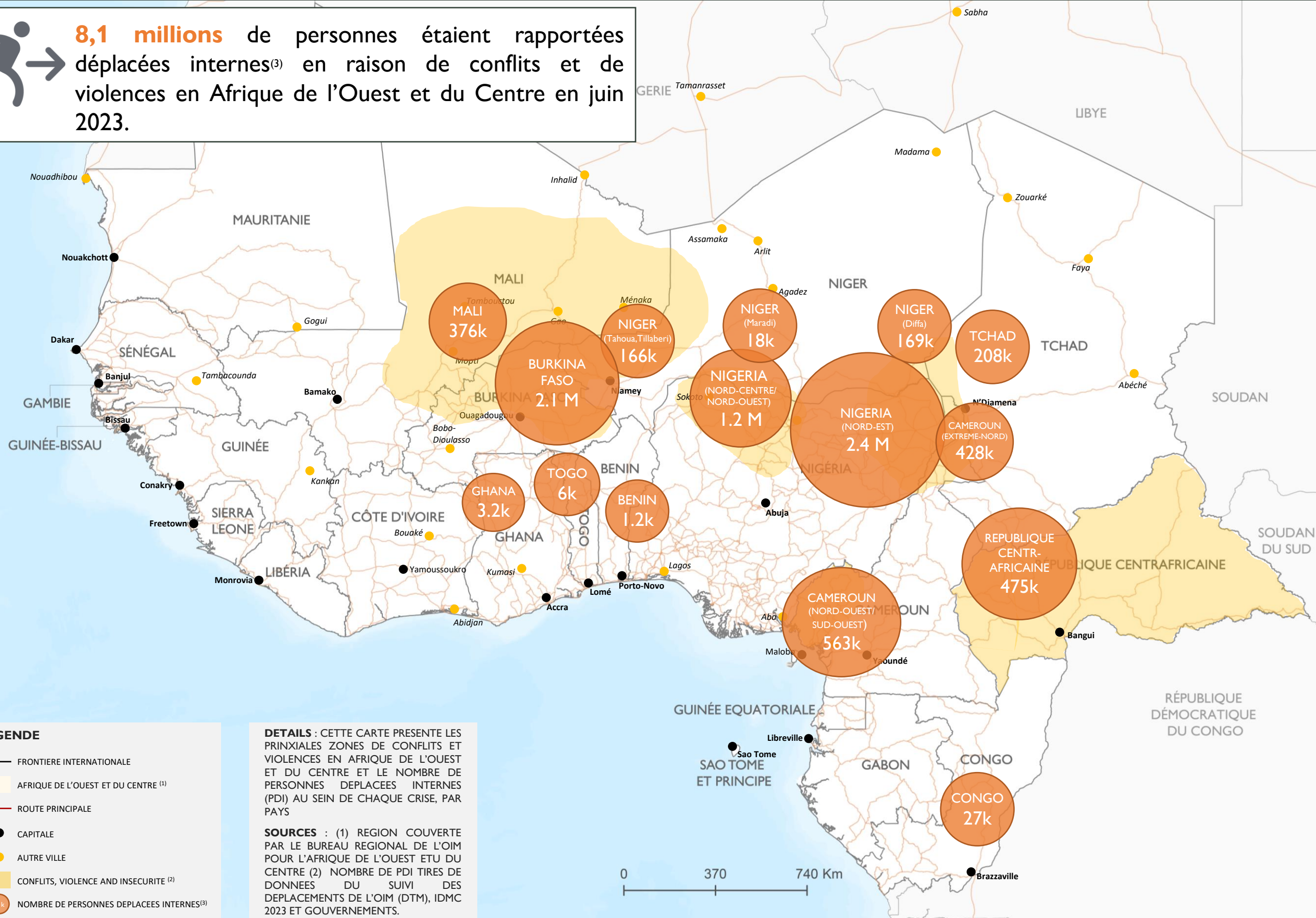
DETAILS : CETTE CARTE PRESENTE LA DISTRIBUTION DES REGIONS D'ORIGINE DES MIGRANTS AYANT BENEFICIE DE L'ASSISTANCE AU RETOUR VOLONTAIRE DE LA PART DE L'OIM ENTRE 2017 ET 2022.

SOURCES : (1) DONNEES TIREES D'UNE QUESTION SUR LA REGION D'ORIGINE POSEES AUX MIGRANTS AYANT BENEFICIE DE L'ASSISTANCE AU RETOUR VOLONTAIRE (2017- 2022).





8,1 millions de personnes étaient rapportées déplacées internes⁽³⁾ en raison de conflits et de violences en Afrique de l'Ouest et du Centre en juin 2023.




LEGENDE

- FRONTIERE INTERNATIONALE
- AFRIQUE DE L'OUEST ET DU CENTRE ⁽¹⁾
- ROUTE PRINCIPALE
- CAPITALE
- AUTRE VILLE
- CONFLITS, VIOLENCE AND INSECURITE ⁽²⁾
- x.k NOMBRE DE PERSONNES DEPLACEES INTERNES⁽³⁾

DETAILS : CETTE CARTE PRESENTE LES PRINCIPALES ZONES DE CONFLITS ET VIOLENCES EN AFRIQUE DE L'OUEST ET DU CENTRE ET LE NOMBRE DE PERSONNES DEPLACEES INTERNES (PDI) AU SEIN DE CHAQUE CRISE, PAR PAYS

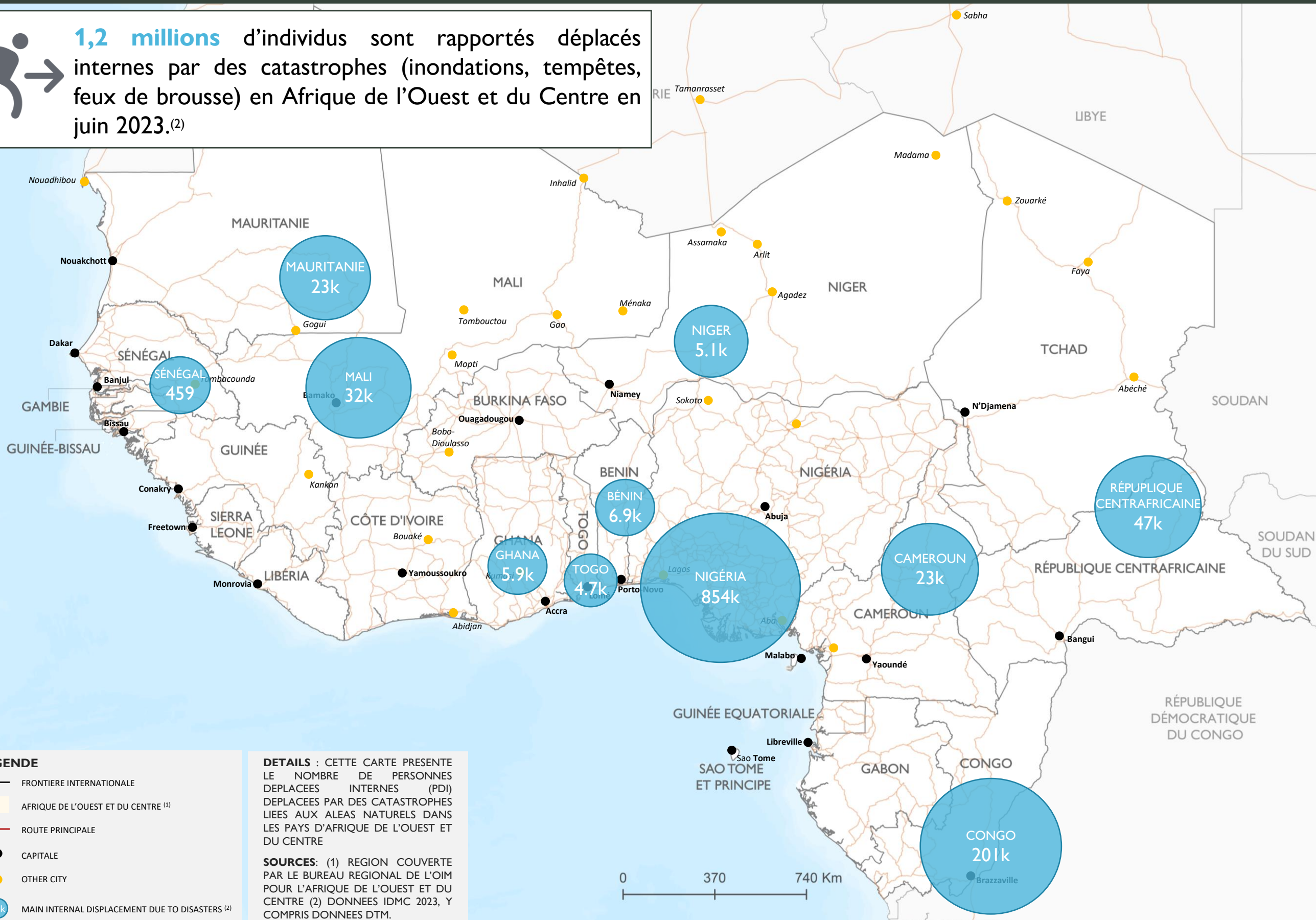
SOURCES : (1) REGION COUVERTE PAR LE BUREAU REGIONAL DE L'OIM POUR L'AFRIQUE DE L'OUEST ET DU CENTRE (2) NOMBRE DE PDI TIRES DE DONNEES DU SUIVI DES DEPLACEMENTS DE L'OIM (DTM), IDMC 2023 ET GOUVERNEMENTS.



Cette carte est uniquement destinée à l'illustration. Les frontières et les noms indiqués et les désignations utilisées sur cette carte n'impliquent pas une approbation ou une acceptation officielle par l'OIM



1,2 millions d'individus sont rapportés déplacés internes par des catastrophes (inondations, tempêtes, feux de brousse) en Afrique de l'Ouest et du Centre en juin 2023.⁽²⁾



LEGENDE

- FRONTIERE INTERNATIONALE
- AFRIQUE DE L'OUEST ET DU CENTRE ⁽¹⁾
- ROUTE PRINCIPALE
- CAPITALE
- OTHER CITY
- MAIN INTERNAL DISPLACEMENT DUE TO DISASTERS ⁽²⁾

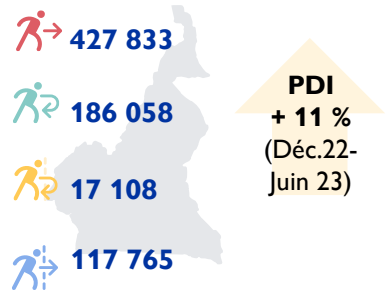
DETAILS : CETTE CARTE PRESENTE LE NOMBRE DE PERSONNES DEPLACEES INTERNES (PDI) DEPLACEES PAR DES CATASTROPHES LIEES AUX ALEAS NATURELS DANS LES PAYS D'AFRIQUE DE L'OUEST ET DU CENTRE

SOURCES: (1) REGION COUVERTE PAR LE BUREAU REGIONAL DE L'OIM POUR L'AFRIQUE DE L'OUEST ET DU CENTRE (2) DONNEES IDMC 2023, Y COMPRIS DONNEES DTM.

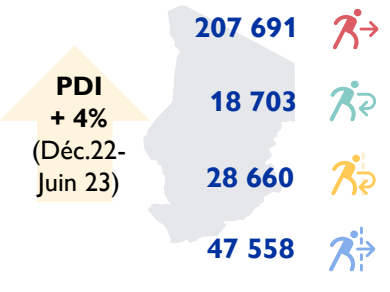


Le nombre de personnes déplacées en AOC a globalement augmenté entre décembre 2022 et juin 2023 en raison de la situation dans le bassin du lac Tchad.

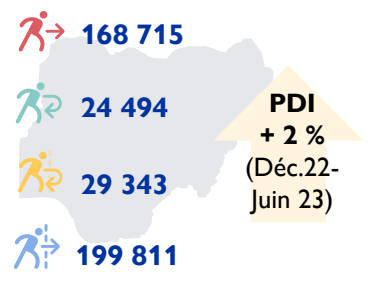
C
A
M
E
R
O
U
N




T
C
H
A
D



N
I
G
E
R



N
I
G
E
R
I
A



3 192 942
PDI
(53%)

+ 4 %
(Déc.22- Juin 23)

2 117 253
Retournés anc. PDI (35%)

+ 8 %
(Déc.22- Juin 23)

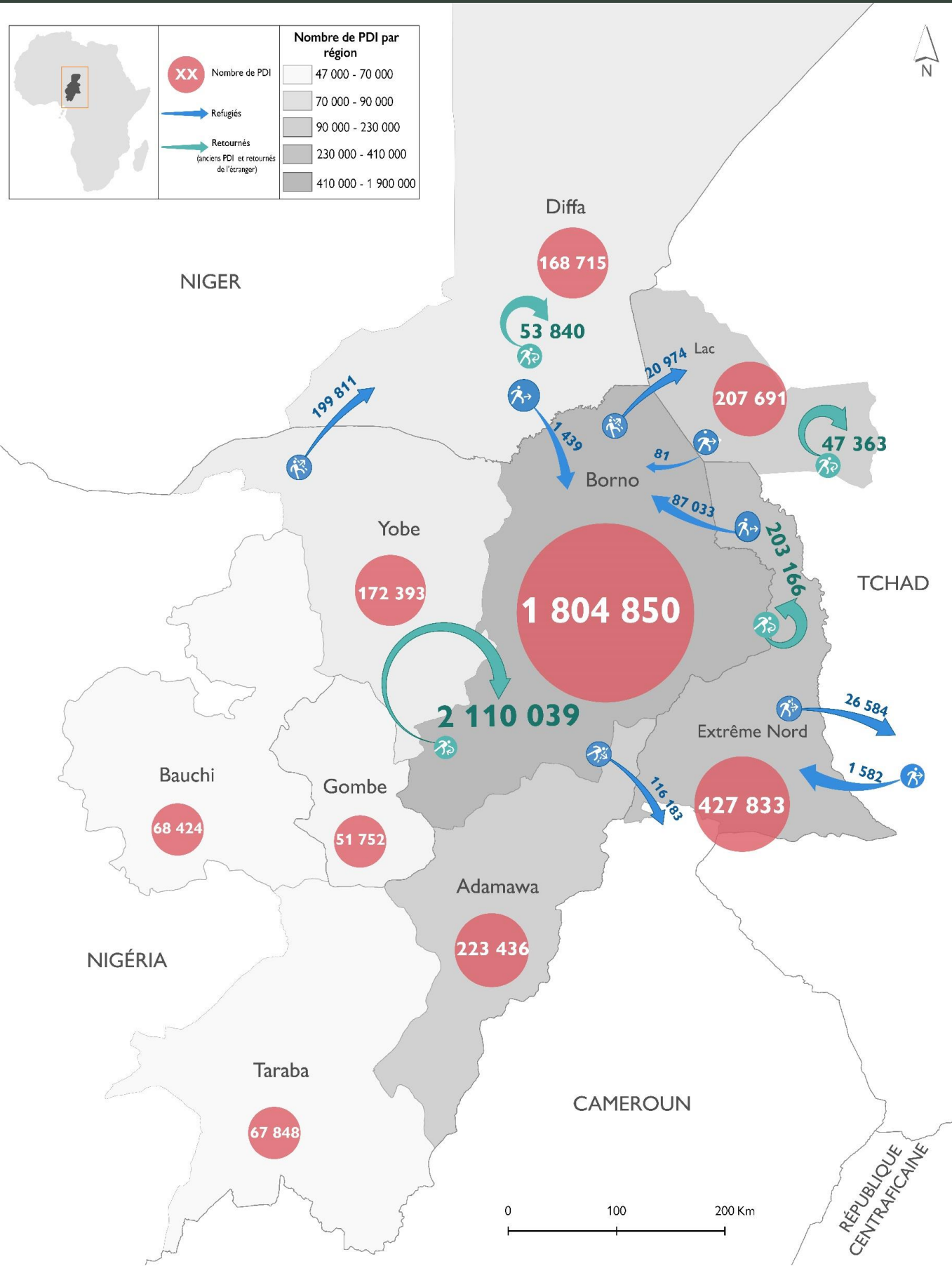
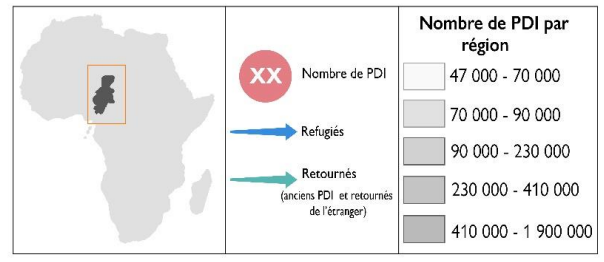
297 155
Retournés de l'étranger (5%)

+ 5 %
(Déc.22- Juin 23)

453 687
Réfugiés (7%)

- 5 %
(Déc.22- Juin 23)

La crise dans le Bassin du lac Tchad est le résultat d'une combinaison complexe d'une multitude de facteurs, y compris un conflit armé impliquant des groupes armés non-étatiques, des niveaux extrêmes de pauvreté, un développement peinant, et des bouleversements climatiques, qui ont conduit à des déplacements importants de populations. En juin 2023, le Cameroun, le Tchad, le Niger et le Nigéria accueillent un total de **6 061 037 individus affectés** par la crise, dont des personnes déplacées internes (PDI), des retournés (anciennes PDI et retournés de l'étranger) et des réfugiés (vivant en et hors des camps).



SOURCES: DTM Cameroun, Round 26 (Avril 2023). DTM Tchad, Round 19 (Mars 2023). DTM Niger, VAS (Avril 2023). DTM Nigéria, IDP Atlas (Avril 2023). Données UNHCR sur les réfugiés (Juin 2023).

BENIN	1 231	1 063
BURKINA FASO	2 062 534	36 838
COTE D'IVOIRE	6 316	
GHANA	3 158	3 153
MALI	375 539	34 500
MAURITANIE	98 474	
NIGER	166 239	66 802
TOGO	6 008	8 492

2 614 709
PDI
(91%)

- 6 %
(Déc.22-Juin 23)

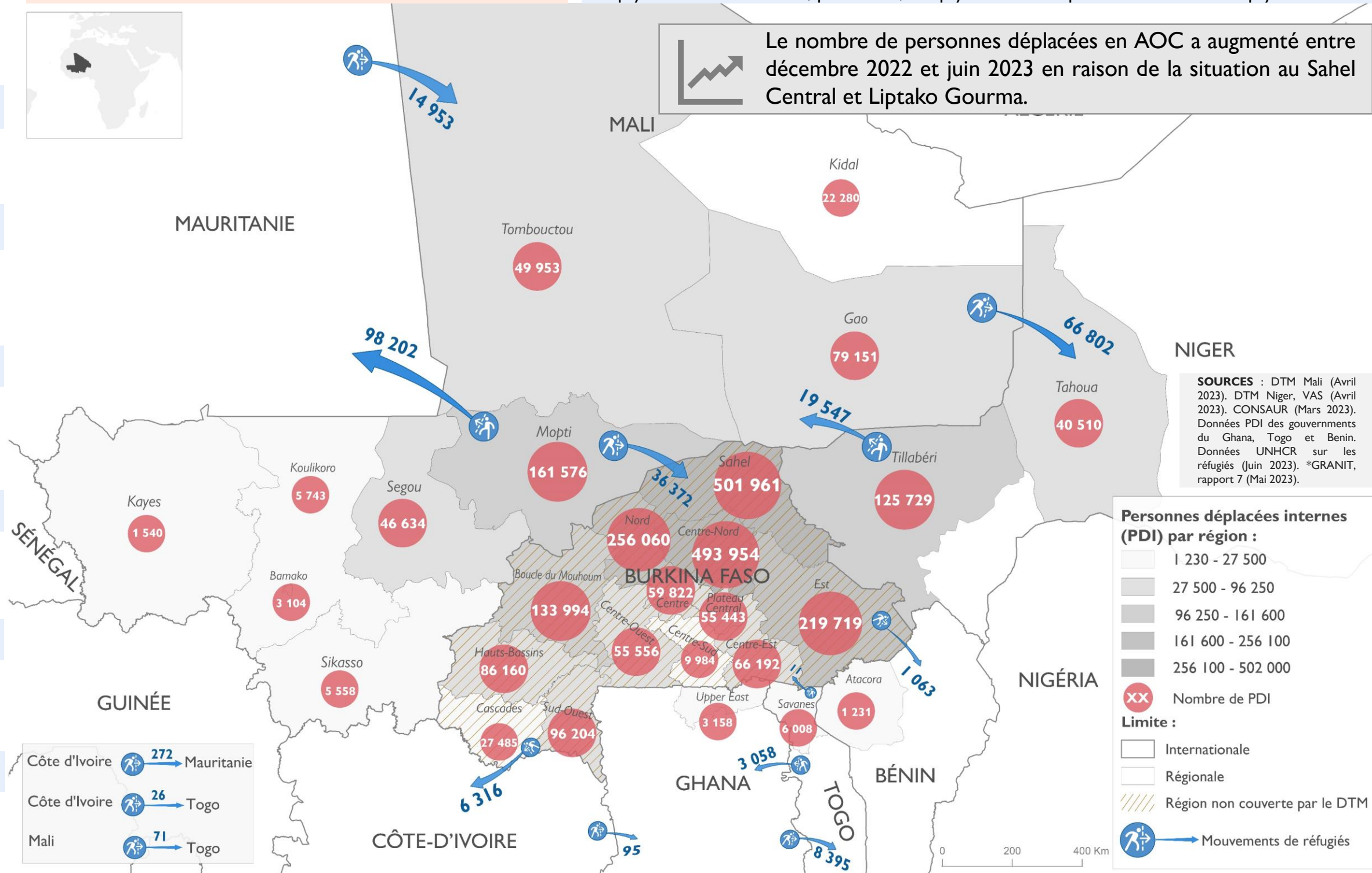
255 183
Réfugiés
(9%)

- 4 %
(Déc.22-Juin 23)

La région du Sahel central, et plus particulièrement la zone du Liptako Gourma, qui enjambe le Burkina Faso, le Mali et le Niger, est témoin d'une crise complexe qui comprend comme enjeux une compétition grandissante pour le contrôle des ressources; des bouleversements climatiques; une croissance démographique galopante; des niveaux élevés de pauvreté; l'absence d'opportunités économiques; des tensions communautaires; l'absence de présence étatique et le manque de services sociaux de base; ainsi que des violences provoquées par des réseaux de crime organisé et des groupes armés non-étatiques. La crise a engendré des déplacements importants de populations dans les pays concernés et affecte, par ailleurs, des pays voisins tels que la Mauritanie ou les pays côtiers.



Le nombre de personnes déplacées en AOC a augmenté entre décembre 2022 et juin 2023 en raison de la situation au Sahel Central et Liptako Gourma.



SOURCES : DTM Mali (Avril 2023). DTM Niger, VAS (Avril 2023). CONSAUR (Mars 2023). Données PDI des gouvernements du Ghana, Togo et Bénin. Données UNHCR sur les réfugiés (Juin 2023). *GRANIT, rapport 7 (Mai 2023).

Personnes déplacées internes (PDI) par région :

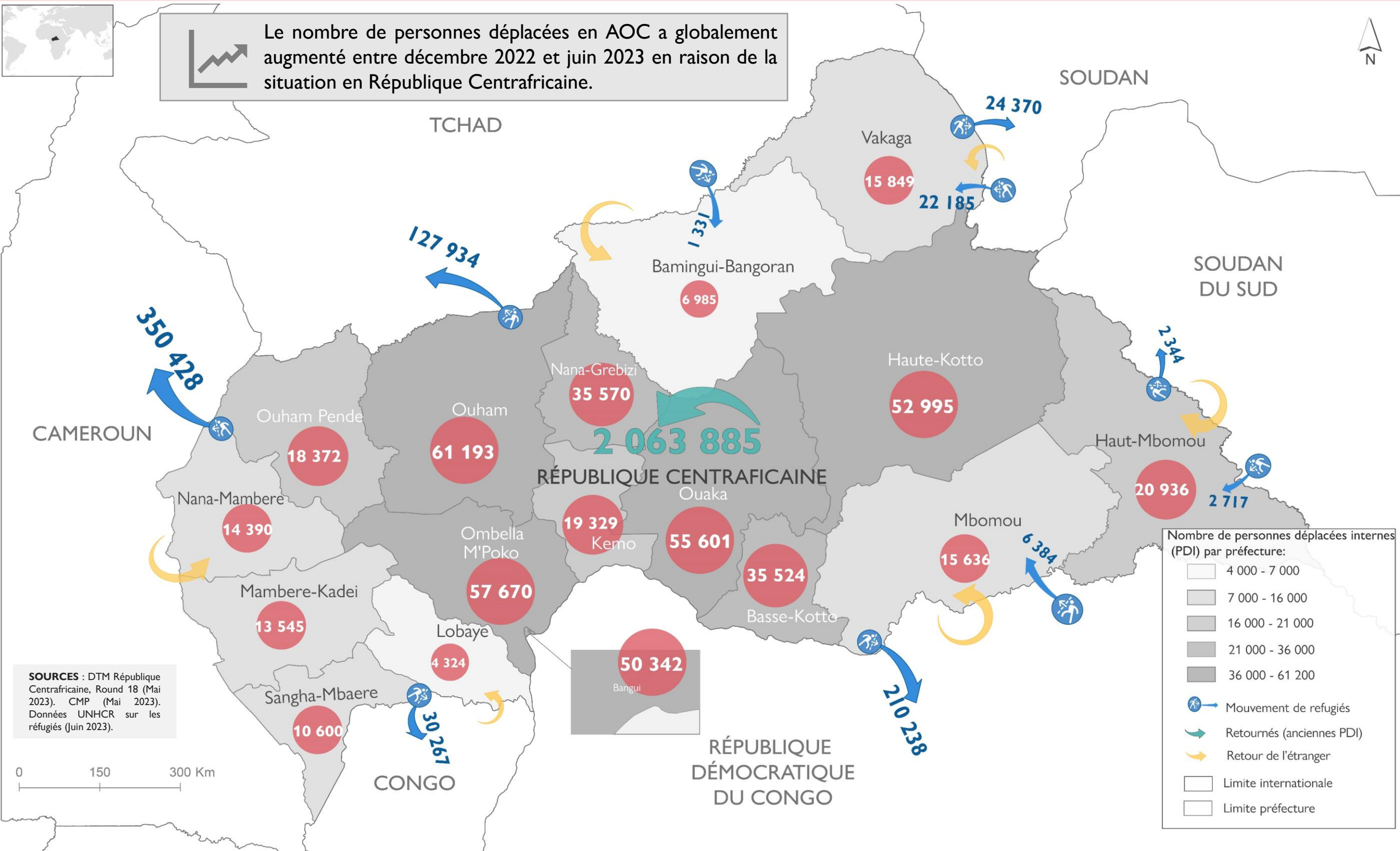
- 1 230 - 27 500
- 27 500 - 96 250
- 96 250 - 161 600
- 161 600 - 256 100
- 256 100 - 502 000
- Nombre de PDI

Limite :


- Internationale
- Régionale
- Région non couverte par le DTM
- Mouvements de réfugiés



Le nombre de personnes déplacées en AOC a globalement augmenté entre décembre 2022 et juin 2023 en raison de la situation en République Centrafricaine.

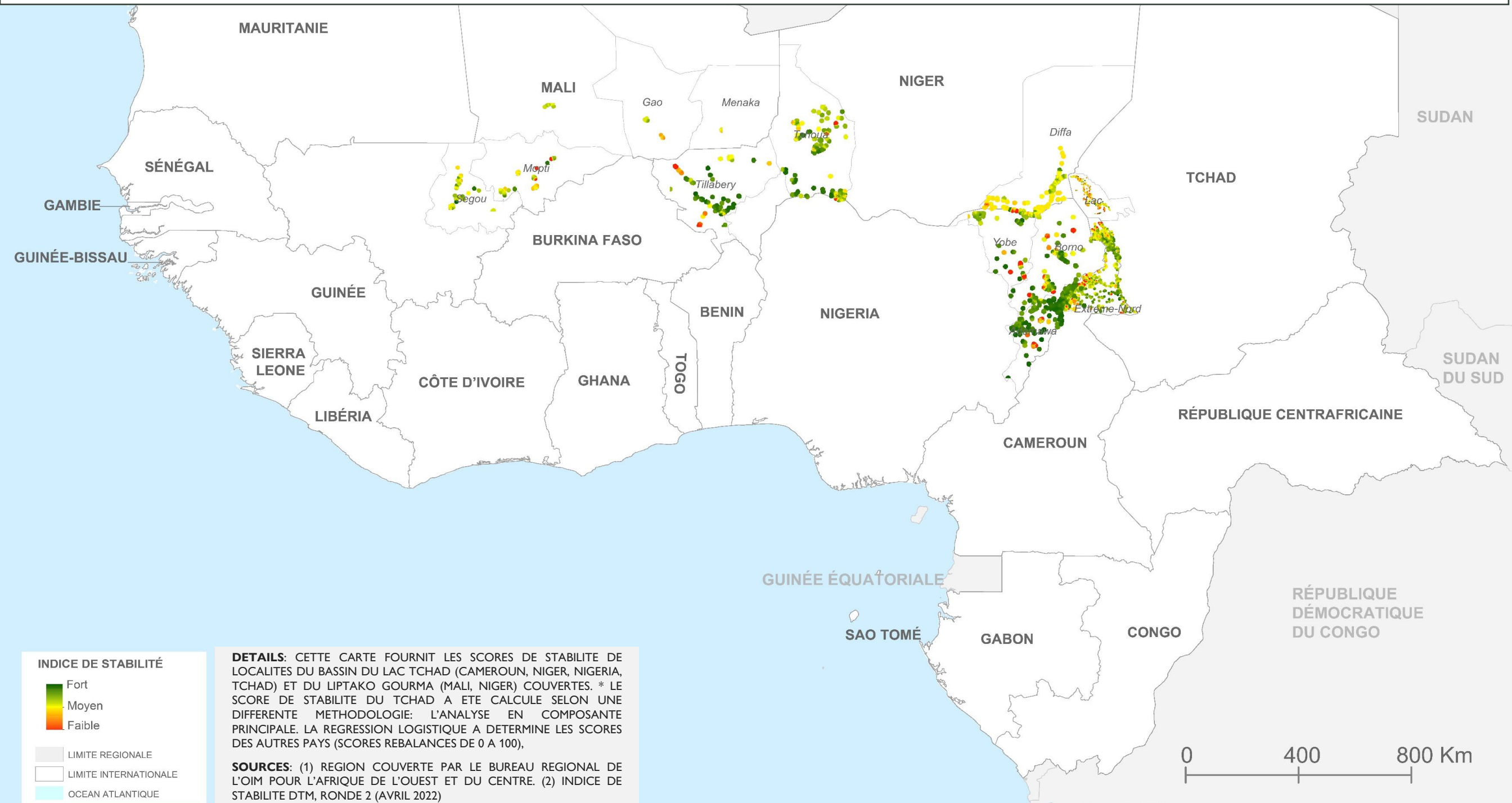


SOURCES : DTM République Centrafricaine, Round 18 (Mai 2023). CMP (Mai 2023). Données UNHCR sur les réfugiés (Jun 2023).






Les solutions durables au déplacement forcé nécessitent **des conditions sécuritaires favorables, un accès aux services et aux moyens de subsistance ainsi qu'une cohésion sociale robuste, stable et durable.** L'OIM met en oeuvre l'Indice de stabilité (IS) pour évaluer la stabilité des conditions de vie dans le Bassin du lac Tchad et le Liptako Gourma. Cet indice est mesuré par un score de stabilité calculé pour chaque localité accueillant des populations déplacées, permettant l'identification de poches de stabilité ou d'instabilité. L'IS permet ainsi la priorisation et l'orientation des programmes humanitaires, du développement et du renforcement de la paix. Au mois de juin 2023, pour les localités du **Bassin du Lac Tchad**, le **Cameroun** avait un score de stabilité de **77/100**, le **Tchad** de **48/100***, le **Niger** de **70/100** et le **Nigéria** de **90/100**. Pour la région du **Sahel Central et Liptako Gourma**, le **Mali** avait un score de stabilité de **64/100** et le **Niger** de **78/100**.





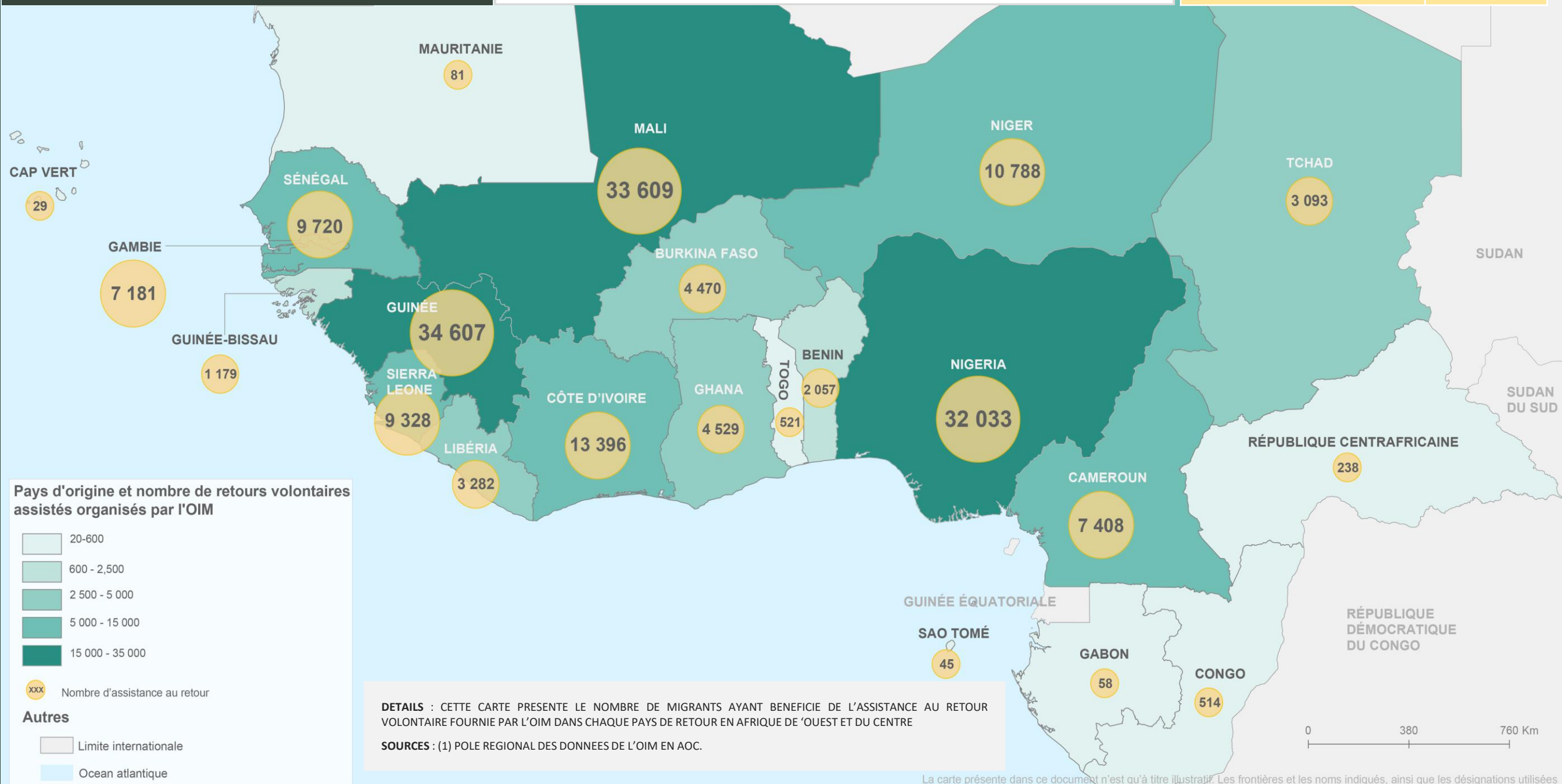
L'OIM assiste les migrants bloqués qui souhaitent retourner dans leur pays d'origine. Entre janvier 2017 et juin 2023, un total de **177 804** migrants ont bénéficié d'une assistance au retour de la part de l'OIM et de programmes visant à sauver des vies et à protéger et assister les migrants le long des routes migratoires en Afrique. Ce sont au total **14 545** migrants qui ont bénéficié de cette assistance entre janvier et juin 2023.

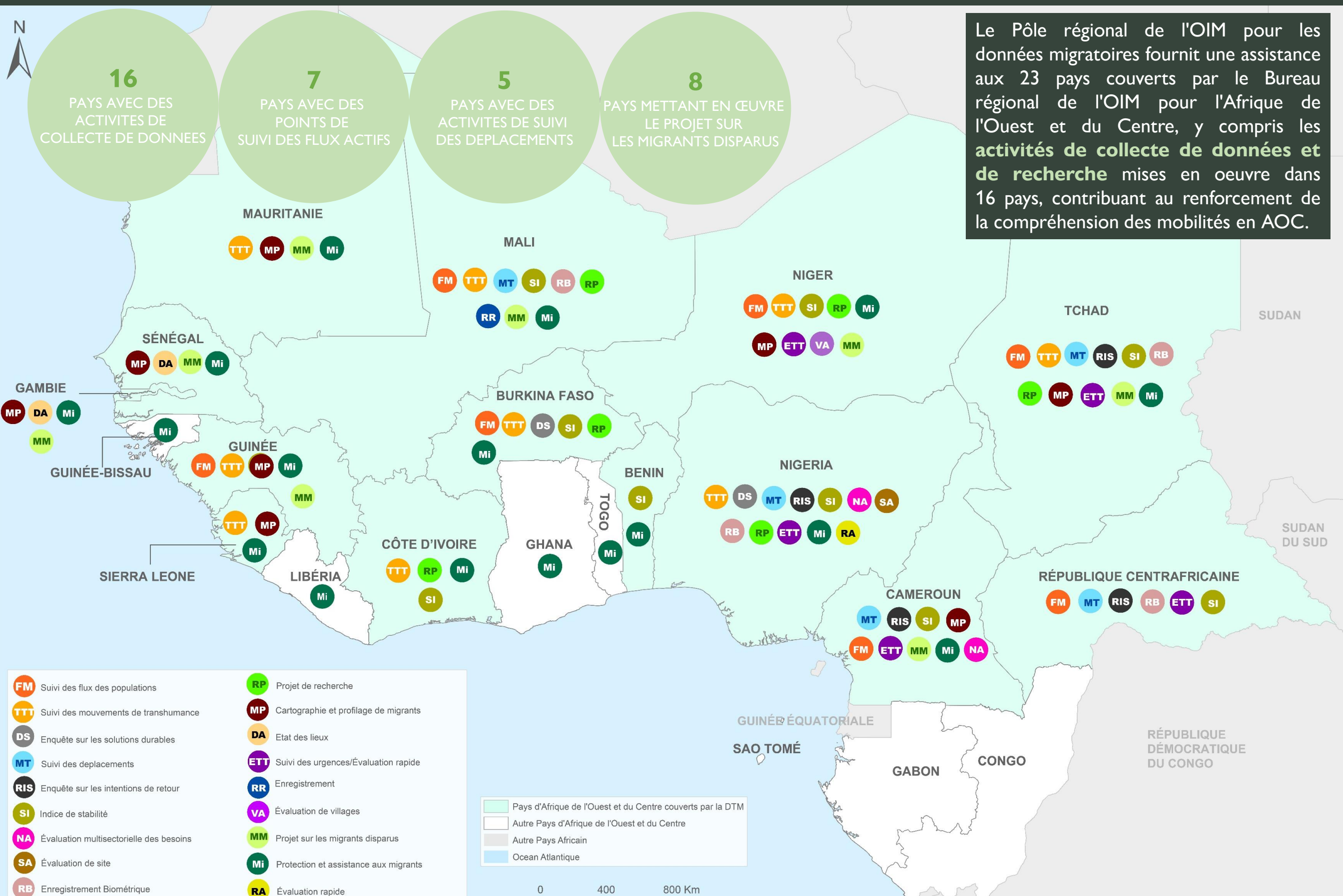
Nombre d'individus ayant bénéficié de l'assistance au retour volontaire (AVR) en Afrique de l'Ouest et du Centre (2017 à Juin 2023)



PRINCIPAUX PAYS D'ENVOI
(JANUARY 2017- JUNE 2022)

NIGER	78 288
LIBYE	56 027
MAROC	10 211
MALI	5 988
ALGERIE	5 606

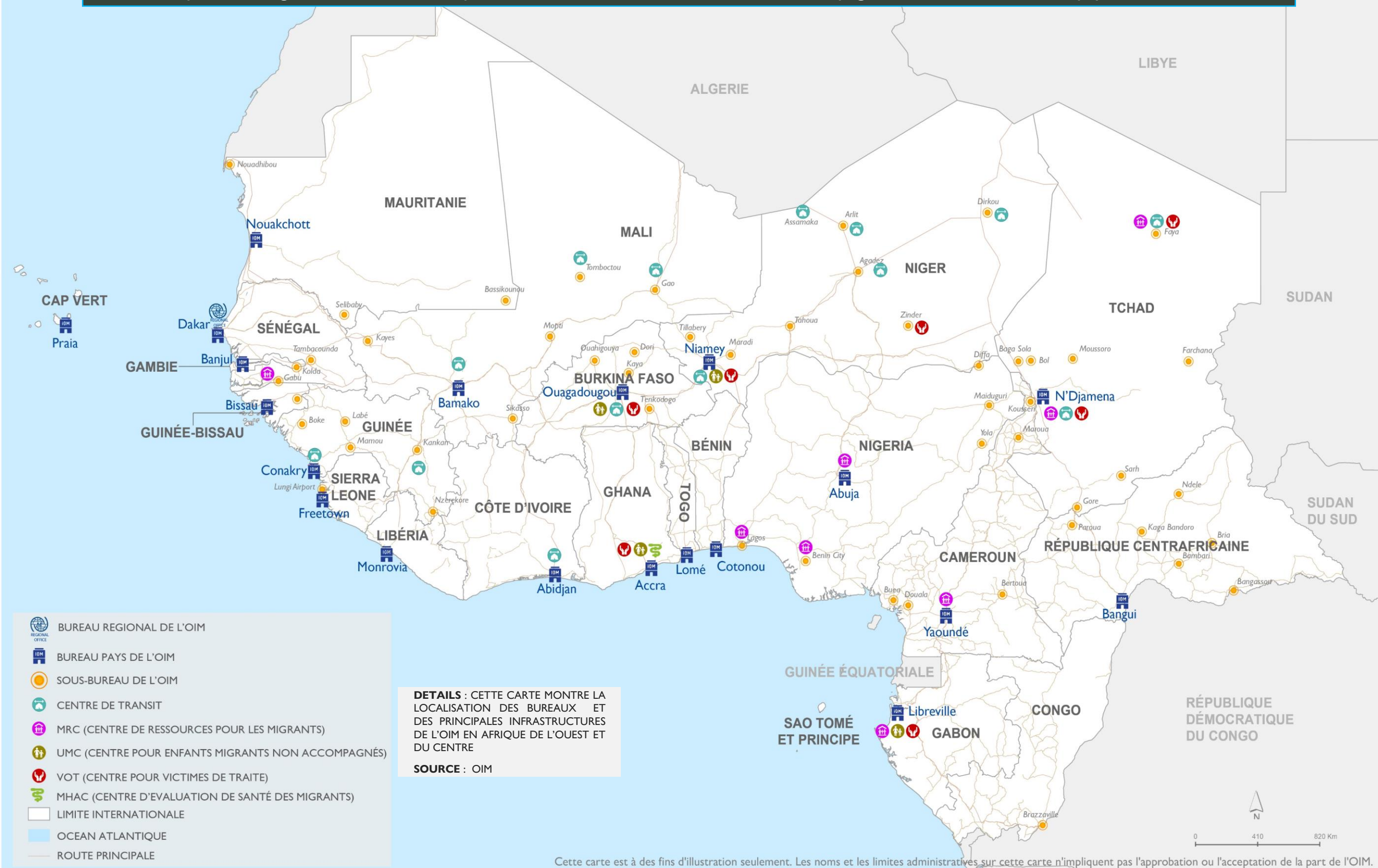




Le Pôle régional de l'OIM pour les données migratoires fournit une assistance aux 23 pays couverts par le Bureau régional de l'OIM pour l'Afrique de l'Ouest et du Centre, y compris les **activités de collecte de données et de recherche** mises en oeuvre dans 16 pays, contribuant au renforcement de la compréhension des mobilités en AOC.



L'OIM compte 20 bureaux pays et plus de 53 sous-bureaux en Afrique de l'Ouest et du Centre. Des centres de transit, des centres de ressources pour les migrants, et des centres pour victimes de traite et enfants non-accompagnés sont actifs dans onze pays.



NOTES MÉTHODOLOGIQUES I

Cette section comprend des informations sur les méthodologies des sources de données présentées dans le présent rapport.

DONNEES CONCERNANT LES BENEFICIAIRES DE L'ASSISTANCE AU RETOUR VOLONTAIRE ET RETOUR HUMANITAIRE

DESCRIPTION : Les informations sur les régions d'origine des migrants sont tirées d'entretiens conduits en Libye et au Niger entre 2017 et juin 2022 avec les migrants bénéficiaires de l'assistance au retour volontaire et retour humanitaire fournie par l'OIM.

A ce titre, ces informations ne concernent qu'une population migrante spécifique et limitée, et n'est pas représentative des régions d'origine de tous les migrants en Afrique de l'Ouest et du Centre.

SUIVI DES FLUX DE POPULATIONS (DTM)

PAYS: BURKINA FASO, CAMEROUN, REPUBLIQUE CENTRAFRICAINE, TCHAD, GUINEE, MALI, NIGER

DESCRIPTION : Le Suivi des flux implique la collecte de données sur le nombre, les profils et caractéristiques, parcours et destinations, expérience migratoire et besoins de voyageurs traversant des points de transit clés, les Points de suivi des flux (FMP). Ces derniers sont choisis suite à l'identification de zones à forte mobilité lors d'exercices de cartographies participatives. Ces exercices servent également à définir la localisation précise où des FMP seront mis en place. Entre janvier et juin 2023, 27 FMP ont été actifs dans sept pays d'Afrique de l'Ouest et du Centre.

Les données sont recueillies au travers de deux outils : l'enregistrement des flux (FMR) et les enquêtes

individuelles (FMS). Le FMR comprend l'observation directe et des entretiens avec des informateurs clés (agents postés aux frontières, chauffeurs de bus, etc.), conduits de manière quotidienne, pour faire une estimation du nombre de voyageurs traversant un FMP et identifier le profil et la provenance et le destination des flux. Le FMS est une enquête individuelle conduite avec un échantillon aléatoire de voyageurs servant à recueillir des informations sur les profils (âge, sexe, niveau d'éducation, statut d'emploi, motifs de migration), parcours, expériences migratoires, besoins et vulnérabilités des migrants.

Les données recueillies à travers le Suivi des flux présentent certaines limites : les informations sont collectées à un nombre limité de lieux, dans un nombre restreint de pays, et durant un temps limité ; en conséquence, elles ne peuvent être généralisées et n'offrent qu'une image incomplète des flux et tendances migratoires en Afrique de l'Ouest et du Centre. Elles doivent être comprises comme un aperçu des mobilités aux localités couvertes. Néanmoins, les données offrent une idée des tendances et schémas migratoires dans la région.

SUIVI DES DEPLACEMENTS (DTM)

PAYS : CAMEROUN, REPUBLIQUE CENTRAFRICAINE, MALI, NIGERIA, TCHAD

DESCRIPTION : Le Suivi des déplacements a pour but d'identifier le nombre de personnes déplacées internes et de retournés déplacés par une crise, ainsi que leur localisation, facteurs de déplacement, périodes de déplacement, conditions, accès aux services et besoins multisectoriels. Les données sont recueillies au travers d'entretiens avec des informateurs clés ayant une connaissance approfondie des déplacements, et d'observation directes dans les sites de déplacement. Le Suivi des déplacements est conduit de manière régulière, permettant ainsi d'identifier les dynamiques et tendances de déplacement dans un contexte donné. L'outil permet

de couvrir une vaste zone géographique, capturant ainsi la totalité des populations déplacées par une crise.

Néanmoins, les données présentent des limites : les chiffres fournis ne sont que des estimations, car collectées à travers des entretiens avec des informateurs clés.

SUIVI DES MOUVEMENTS DE TRANSHUMANCE (DTM)

PAYS : BURKINA FASO, COTE D'IVOIRE, GUINEE, MALI, MAURITANIE, NIGER, NIGERIA, REPUBLIQUE CENTRE AFRICAINE, SIERRA LEONE, TCHAD

DESCRIPTION : La transhumance est un type d'élevage par le biais duquel les éleveurs migrent de manière saisonnière avec leur bétail à la recherche de pâturages et d'eau pour leurs animaux. La transhumance peut être tant interne que transfrontalière et parcourt souvent de longues distances. Le changement climatique, la dégradation environnementale, l'urbanisation, la privatisation des terres, les tensions communautaires, ont un impact significatif sur les routes, les dynamiques et calendriers de transhumance.

L'OIM, à travers sa méthodologie DTM, a développé l'outil de Suivi des mouvements de transhumance (TTT), qui recueille des informations sur les flux et profils de transhumance en Afrique de l'Ouest et du Centre, dans le but de mieux comprendre les schémas de transhumance dans la région, ainsi que l'évolution de ceux-ci. Le TTT est mis en œuvre en étroite collaboration avec le Réseau Billital Maroobé (RBM), un réseau régional d'association d'éleveurs.

NOTES MÉTHODOLOGIQUES II

Le TTT comprend trois outils : la Cartographie, mise en œuvre à travers des exercices de cartographie participative, trace les couloirs officiels et non-officiels de transhumance dans un pays, et identifie les principales infrastructures de transhumance le long des routes de transhumance; le Suivi des flux ou comptage compte le nombre et identifie les profils, provenances et destinations d'éleveurs et de leur bétail traversant des points de transit clés des flux de transhumance. Le comptage est mis en œuvre de manière constante afin de comprendre les dynamiques et tendances de flux dans le temps ; l'outil d'alerte est mis en œuvre dans des de risqué préalablement identifiées, où des points focaux alertent sur des évènements liés à la transhumance (conflits agropastoraux, catastrophes naturelles, maladies) ou sur des mouvements de masse ou inattendus de troupeaux risquant d'aboutir à des conflits. Ces informations sont relayées aux autorités compétentes et communautés locales afin de prévenir ou de résoudre l'évènement identifié.

PROJET SUR LES MIGRANTS DISPARUS (GMDAC)

PAYS : CAMEROUN, GAMBIE, GUINEE, MALI, MAURITANIE, NIGER, SENEGAL, TCHAD

DESCRIPTION : Le Projet sur les migrants disparus (MMP) compte le nombre de migrants décédés ou disparus au cours de leur trajet, quel que soit leur statut. Le MMP ne comptabilise que les décès et disparitions de migrants dans un pays autre que leur pays de résidence habituelle.

Le MMP comprend le nombre de migrants décédés dans accidents de voiture, dans des naufrages de bateaux, lors d'attaques ou d'agressions, perdus dans le désert, ou à la suite de maladies ou de complications médicales. Le Projet compte également le nombre de corps trouvés

comptabilisés comme des corps de migrants, sur la base de leurs et/ou des caractéristiques du décès. Le MMP compile les informations de diverses sources y compris les données officielles des gouvernements garde-côtes ou de médecins légistes; des articles de médias; des rapports d'ONG; et des entretiens avec des migrants. Pour les décès en Méditerranée, les données sont fournies par les autorités nationales avec les équipes de l'OIM, qui les partagent avec l'équipe MMP. Les données comprennent également les informations de l'OIM et d'autres organisations qui assistent les survivants lors de leur arrivée en Italie, Espagne ou Grèce. L'OIM et le HCR coordonnent régulièrement pour valider les données sur les migrants disparus en Méditerranée.

A noter que les données concernant les décès et disparitions le long des routes migratoires en Afrique de l'Ouest et du Centre connaissent certaines limites. Les informations disponibles sont lacunaires et contiennent rarement des données sur le sexe, l'âge et la localisation des migrants disparus. En outre, il n'existe pas de système harmonisé de comptabilisation des données, ni d'informations sur les familles à la recherche de leurs proches disparus au cours de la migration.

INDICE DE STABILITE

PAYS : CAMEROUN, MALI, NIGER, NIGERIA, TCHAD

DESCRIPTION : L'Indice de stabilité combine 35 indicateurs clés de stabilité pour estimer un seul score de stabilité pour chaque localité étudiée, qui, prises dans leur ensemble, mettent en évidence les domaines propices à des solutions durables pour les déplacements internes.

Ces indicateurs portent sur trois thèmes clés essentiels à la stabilité : la sûreté et la sécurité, les moyens de subsistance et les services de base, et la cohésion sociale. Les indicateurs pour chacun de ces thèmes sont regroupés

pour créer des sous scores afin de faciliter la comparaison des localités par thème. En parallèle, trois «questions d'ancrage» sur la perception de la stabilité dans la communauté (sentiment de stabilité, intentions futures de la communauté, tendances de la situation) sont utilisées pour valider la relation entre le score de stabilité et le sentiment de la communauté.

L'indice de stabilité utilise la régression logistique afin d'évaluer l'impact de chaque indicateur sur la stabilité des localités et d'attribuer à chacune d'elles un score compris entre 0 et 100. Les données sont collectées à travers des enquêtes auprès d'informateurs clés au niveau local.

SOURCES EXTERNES

ARRIVEES EN EUROPE : Les données sur les arrivées en Europe sont tirées d'informations fournies par les Ministères de l'intérieur grec, italien et espagnol. Il est à noter que la désagrégation complète par nationalité n'est pas disponible. Les données sur les nationalités peuvent donc être incomplètes.

IDMC : Le centre de suivi des déplacements internes (IDMC) est la source la plus complète de données concernant les déplacements forcés internes dans le monde et fournit des analyses et chiffres mis à jour régulièrement dans sa base de données et son rapport 'Global Internal Displacement Report', publiés de manière annuelle.

UNDESA : Le département des affaires économiques et sociales des Nations Unies (UNDESA) fait une mise à jour régulière des stocks de migrants. Toutefois, les données de UNDESA ne reflètent pas nécessairement les stocks totaux de migrants et sont susceptibles de sous-estimer le nombre de migrants présents dans les pays.

FICHES D'INFORMATION DU PÔLE RÉGIONAL POUR LES DONNÉES MIGRATOIRES



Organisation internationale pour les migrations (OIM)

L'organisme des Nations Unies chargé des migrations

Organisation internationale pour les migrations (OIM)
Bureau régional pour l'Afrique de l'Ouest et du Centre

Zone 3, Route des Almadies

Dakar BP 16 838

Senegal: Tel: +221 33 689 62 00 - Fax: +221 33 869 62 33

Pôle regional pour les données migratoires (RDH)

rodakar-dataresearch@iom.int ou lbaptista@iom.int