



PROVINCE	TERRITOIRE / VILLE	AXE / ZONE	NOM DU SITE DE DÉPLACEMENT	COORDINATION	GESTION	ADMINISTRATION *	POPULATION AU 25/06/2019		AUGMENTATIONS				DIMINUTIONS				POPULATION AU 25/07/2019		ÉCARTS		VÉRIFICATION(S)	CAPACITÉ D'ACCUEIL ADDITIONNELLE	OBSERVATIONS				
NORD KIVU	MASISI	Masisi	BUSHANI	OIM	AIDES	CNR	430	1 280									430	1 280	0	0	En continu.	A confirmer	Listes & profil de site disponibles sur demande.				
			KATALE	OIM	AIDES	CNR	1 734	5 883										1 734	5 883	0	0	En continu.	A confirmer	Listes & profil de site disponibles sur demande.			
			KALINGA	HCR	CNR	CNR	1 185	5 092	101	407									1 286	5 499	101	407	En continu.	OUI (153 parcelles vides, pas de possibilité d'extension).	Listes & profil de site disponibles sur demande.		
			BUKOMBO	HCR	CNR	CNR	635	2 475	639	2 754									1 274	5 229	639	2 754	En continu.	OUI (53 parcelles vides, pas de possibilité d'extension).	Listes & profil de site disponibles sur demande.		
		Rubaya	KIBABI-BUPORO	OIM	AIDES	CNR	622	2 633											622	2 633	0	0	En continu.	OUI (46 parcelles vides, pas de possibilité d'extension).	Listes & profil de site disponibles sur demande.		
			KIBABI-POLICE	OIM	AIDES	CNR	368	1 517											368	1 517	0	0	En continu.	OUI (69 parcelles vides, pas de possibilité d'extension).	Listes & profil de site disponibles sur demande.		
			KATOYI	OIM	AIDES	CNR	584	1 659											584	1 659	0	0	En continu.	OUI (200 parcelles vides, avec possibilité d'extension).	Listes & profil de site disponibles sur demande.		
			KASENYI	OIM	AIDES	CNR	689	2 012											689	2 012	0	0	En continu.	OUI (531 parcelles vides, pas de possibilité d'extension).	Listes & profil de site disponibles sur demande.		
		Total Masisi							11 549	46 958	1 022	4 557	35	175	0	0	0	0	12 606	51 690	1 057	4 732					
			RUTSHURU	Kilolwea-Kitchanga-Katsiru-Nyanzale-Bambu	IBUGA	HCR	CNR	CNR	1 083	5 229										1 083	5 229	0	0	En continu.		Listes & profil de site disponibles sur demande.	
					KIZIMBA	OIM	PUI	CNR	995	2 911											995	2 911	0	0	En continu.	A confirmer	Listes & profil de site disponibles sur demande.
					RUSHASHI	OIM	AIDES	N/A	518	2 189											518	2 189	0	0	En continu.	A confirmer	Listes & profil de site disponibles sur demande.
	KABIZO	OIM			AIDES	N/A	877	4 092											877	4 092	0	0	En continu.	A confirmer	Listes & profil de site disponibles sur demande.		
	KANABA	OIM			AIDES	N/A	842	3 421											842	3 421	0	0	En continu.	A confirmer	Listes & profil de site disponibles sur demande.		

PROVINCE	TERRITOIRE / VILLE	AXE / ZONE	NOM DU SITE DE DÉPLACEMENT	COORDINATION	GESTION	ADMINISTRATION *	POPULATION AU 25/06/2019		AUGMENTATIONS				DIMINUTIONS				POPULATION AU 25/07/2019		ÉCARTS		VÉRIFICATION(S)	CAPACITÉ D'ACCUEIL ADDITIONNELLE	OBSERVATIONS		
							Ménages	Individus	Ménages	Individus	Ménages	Individus	Ménages	Individus	Ménages	Individus	Ménages	Individus	Ménages	Individus					
																								Ménages	Individus
NORD KIVU	RUTSHURU	Kitchanga-Katsiru-Nyanzale-Bambu	KAHE	HCR	CNR	CNR	1 261	5 675	25	119								1 286	5 794	25	119	En continu.	OUI (937 parcelles vides, possibilité d'extension).	Listes & profil de site disponibles sur demande.	
			KASOKO	HCR	CNR	CNR	1 046	5 302											1 046	5 302	0	0	En continu.		Listes & profil de site disponibles sur demande.
			KIHONDO	HCR	CNR	CNR	1 262	5 548	51	147	6								1 319	5 695	57	147	En continu.		Listes & profil de site disponibles sur demande.
			NYANZALE-MARCHÉ	HCR	CNR	CNR	773	3 546	22	88			8						795	3 626	22	80	En continu.	OUI (151 parcelles vides, pas de possibilité d'extension).	Listes & profil de site disponibles sur demande.
			KIKUKU	HCR	CNR	CNR	678	3 299	64	178									742	3 477	64	178	En continu.		Listes & profil de site disponibles sur demande.
	Total Rutshuru						9 335	41 212	162	532	6	0	0	8	0	0	0	9 503	41 736	168	524				
WALIKALE	Total Walikale	KALEMBE KALONGE	HCR	CNR	CNR	376	1 573											376	1 573	0	0	En continu.	OUI (69 parcelles vides, possibilité d'extension).	Listes & profil de site disponibles sur demande.	
						376	1 573	0	0	0	0	0	0	0	0	0	0	376	1 573	0	0				
TOTAL NORD-KIVU							21 260	89 743	1 184	5 089	41	175	0	8	0	0	0	22 485	94 999	1 225	5 256				

* La présence de l'Administrateur (CNR) est signalée dans 27 sites de déplacement actifs sur les 27 sites du tableau ci-haut

**AUTRES / VERIFICATIONS : Augmentations ou diminutions relatives à des vérifications sur terrain, corrections dans les bases de données, traitements de cas litigieux/plaintes, décès et naissances.

*** DÉPARTS SPONTANÉS: Il s'agit des ménages qui ont quitté le site sans avertir le gestionnaire et/ou l'administrateur. Les départs spontanés sont remontés à la coordination soit à travers les gestionnaires (CNR, PUI, AIDES) en proche collaboration avec les comités de déplacés et l'Administration (CNR), soit détectés lors des opérations vérification.

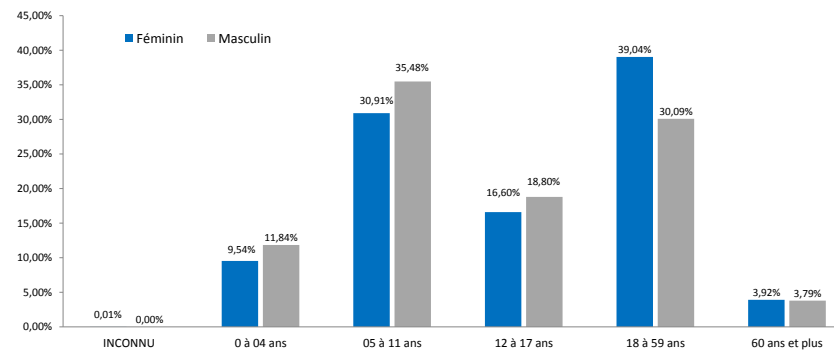
****DÉPARTS DÉCLARÉS : Il s'agit des ménages qui expriment à travers la CNR, leur intention de rentrer, et auxquels une attestation de retour volontaire (ADRV) est délivrée, selon leur demande.

VARIATION DU NOMBRE DES SITES DE DÉPLACEMENT ENTRE MAI ET JUILLET 2019

MOIS	COORDINATION						TOTAL (sites de déplacement coordonnés)			
	OIM			HCR			Nb sites	Ménages	Individus	Taille moyenne
	Nb sites	Ménages	Individus	Nb sites	Ménages	Individus				
mai-19	11	8 348	29 587	16	12 445	57 987	27	20 793	87 574	4,21
juin-19	11	8 348	29 587	16	12 912	60 156	27	21 260	89 743	4,22
juil-19	11	8 348	29 587	16	14 137	65 412	****27	22 485	94 999	4,22

TRANCHES D'ÂGES - TOUS SITES DE DÉPLACEMENT

Tranche d'âge	Féminin		Masculin		Total	
	Nombre	%	Nombre	%	Nombre	%
INCONNU	6	0,01%	0	0,00%	6	0,01%
0 à 04 ans	5 121	9,54%	4 890	11,84%	10 011	10,54%
05 à 11 ans	16 597	30,91%	14 654	35,48%	31 251	32,90%
12 à 17 ans	8 912	16,60%	7 762	18,80%	16 674	17,55%
18 à 59 ans	20 963	39,04%	12 425	30,09%	33 388	35,15%
60 ans et plus	2 103	3,92%	1 566	3,79%	3 669	3,86%
TOTAL	53 702	100,00%	41 297	100,00%	94 999	100,00%

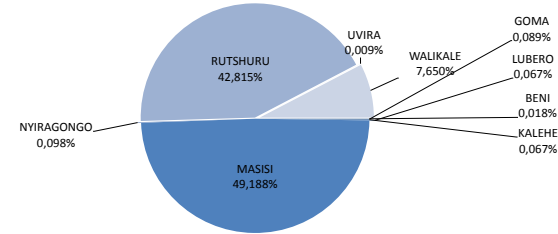


STATISTIQUES ZONES DE PROVENANCE ET NOUVEAUX DÉPLACÉS - SITES DE DÉPLACEMENT DU NORD-KIVU AU 25 JUILLET 2019



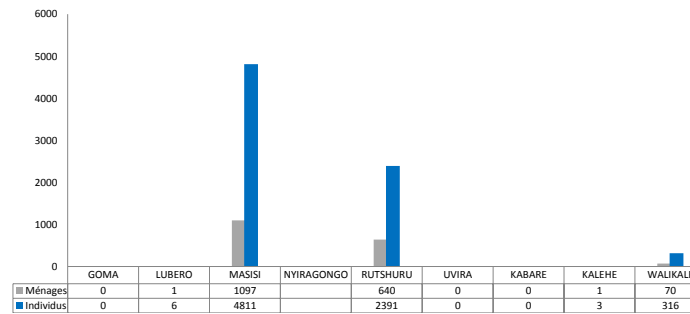
RÉPARTITION DE LA POPULATION DÉPLACÉE DANS LES SITES DE DÉPLACEMENT DU NORD-KIVU PAR TERRITOIRE DE PROVENANCE

Territoire/Ville	Ménages	Individus
BENI	4	18
GOMA	20	73
KALEHE	15	66
LUBERO	15	65
MASISI	11 060	44 325
NYIRAGONGO	22	97
RUTSHURU	9 627	42 029
UVIRA	2	8
WALIKALE	1 720	8 318
TOTAL	22 485	94 999



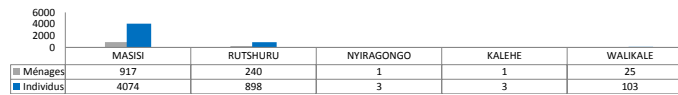
RÉPARTITION DES NOUVEAUX DÉPLACÉS DES TROIS DERNIERS MOIS - MAI À JUILLET 2019 - PAR TERRITOIRE DE PROVENANCE

Territoire/Ville	mai-19		juin-19		juil-19		Total	
	Ménages	Individus	Ménages	Individus	Ménages	Individus	Ménages	Individus
BENI							0	0
GOMA							0	0
LUBERO			1	6			1	6
MASISI	30	142	150	595	917	4074	1097	4811
NYIRAGONGO					1	3		
RUTSHURU	75	342	325	1151	240	898	640	2391
UVIRA							0	0
KABARE							0	0
KALEHE					1	3	1	3
WALIKALE	12	64	33	149	25	103	70	316
TOTAL	117	548	509	1 901	1 184	5 081	1 809	7 527



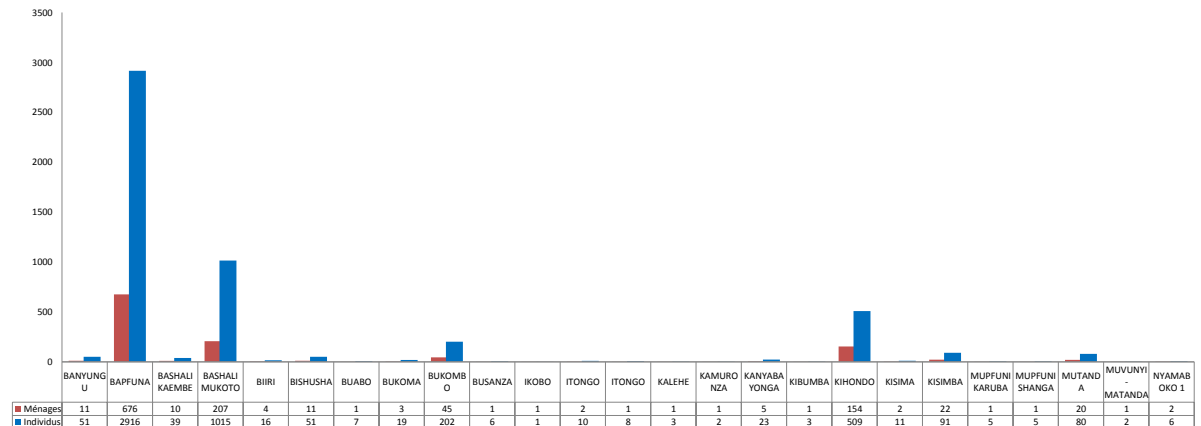
RÉPARTITION DES NOUVEAUX DÉPLACÉS DU MOIS DE JUILLET 2019 PAR TERRITOIRE DE PROVENANCE

Territoire	Ménages	Individus
MASISI	917	4074
RUTSHURU	240	898
NYIRAGONGO	1	3
KALEHE	1	3
WALIKALE	25	103
TOTAL	1 184	5 081

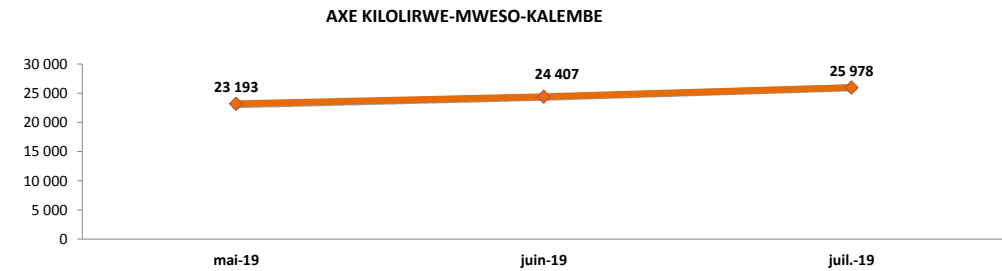
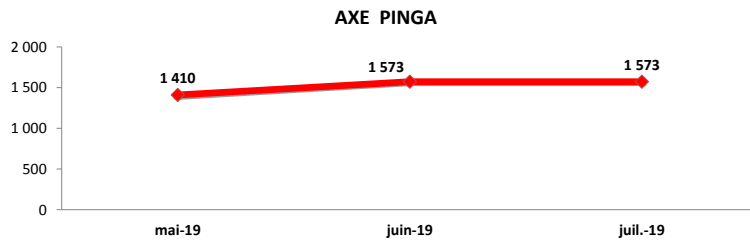
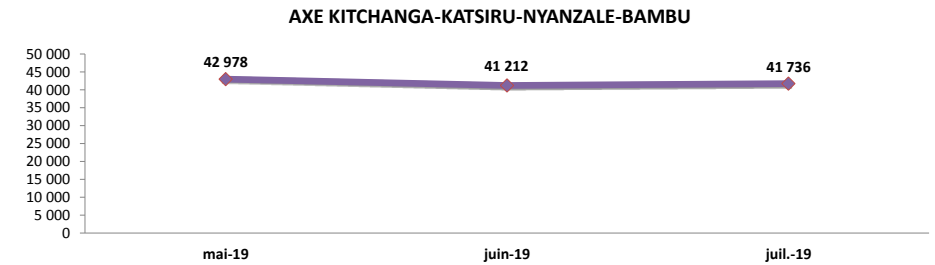
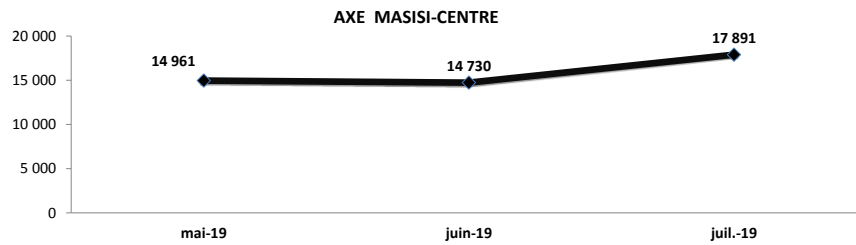
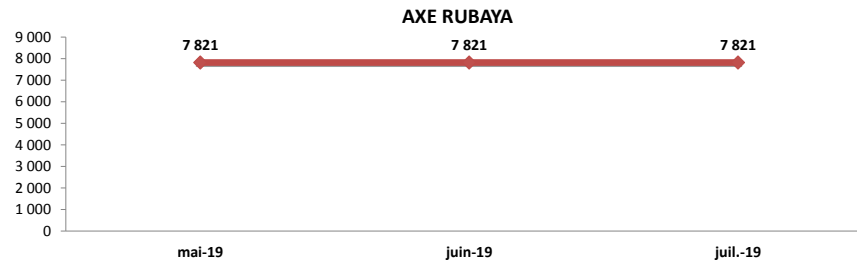


RÉPARTITION DES NOUVEAUX DÉPLACÉS DU MOIS DE JUILLET 2019 PAR GROUPEMENT DE PROVENANCE

Groupe	Ménages	Individus
BANYUNGU	11	51
BAPFUNA	676	2916
BASHALI KAEMBE	10	39
BASHALI MUKOTO	207	1015
BIIRI	4	16
BISHUSHA	11	51
BUABO	1	7
BUKOMA	3	19
BUKOMBO	45	202
BUSANZA	1	6
IKOBO	1	1
ITONGO	2	10
ITONGO	1	8
KALEHE	1	3
KAMURONZA	1	2
KANYABAYONGA	5	23
KIBUMBA	1	3
KIHONDO	154	509
KISIMA	2	11
KISIMBA	22	91
MUPFUNI KARUBA	1	5
MUPFUNI SHANGA	1	5
MUTANDA	20	80
MUVUNYI-MATAN	1	2
NYAMABOKO 1	2	6
TOTAL	1 184	5 081



ÉVOLUTION DU NOMBRE DE PERSONNES DÉPLACÉES DANS LES SITES DE DÉPLACEMENT DU NORD-KIVU DE MAI À JUILLET 2019



Les activités de Camp Coordination and Camp Management (CCCM) de l'OIM et du HCR sont soutenues par les financements de:

