

The flow monitoring points in Niger aim to inform the migrant flows to and from Libya, Algeria and Niger. The current flow monitoring points are located in the region of Agadez at the border points with Libya and Algeria.

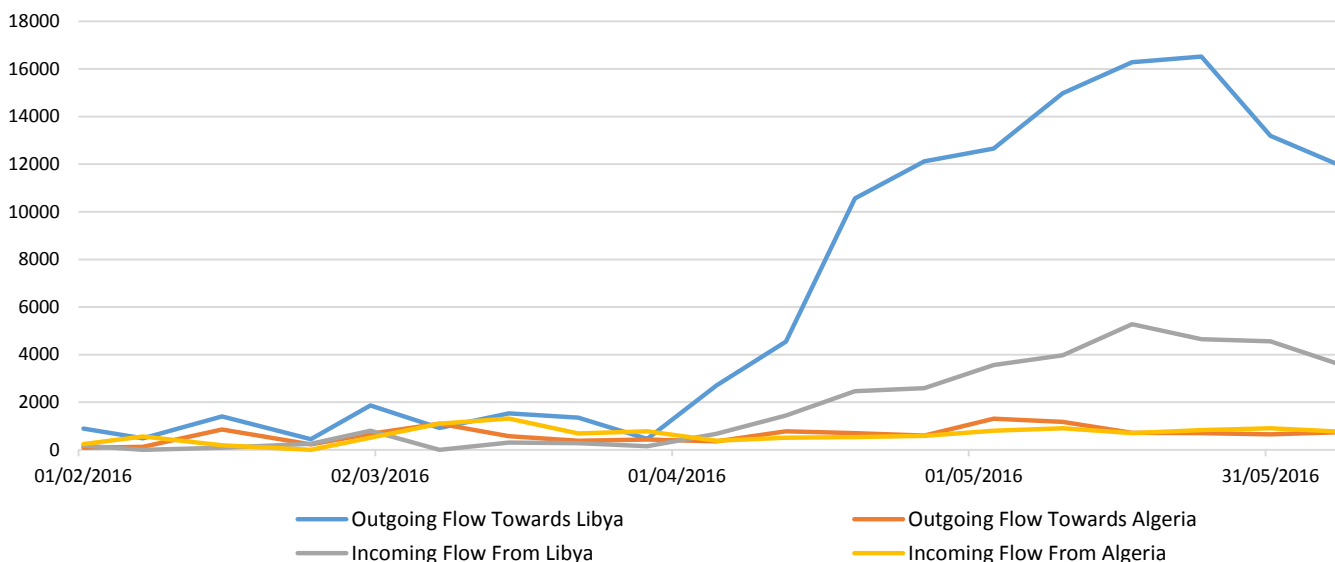
Since February 2016, IOM has been monitoring migrant flows in the Agadez region with the aim of informing the movements and profiles of migrants using these routes. Currently over 180 000 migrants have been recorded as passing through the flow monitoring points in the past 5.5 months. The flow from Niger to Libya represents 68% of the entire monitored migratory flow.

Flow	N° of migrants	% total
Niger to Libya	124862	68%
Libya to Niger	34851	19%
Niger to Algeria	12189	7%
Algeria to Niger	12338	7%

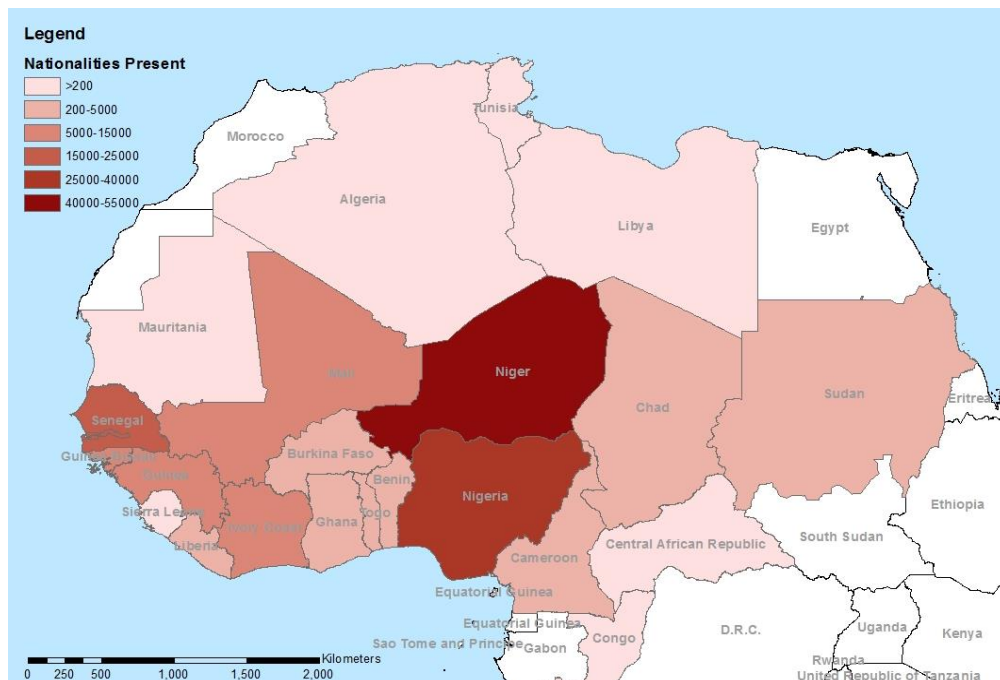
Total 184240
Updated: 13/06/2016

The flow to and from Libya has decreased in the past 2 weeks compared to the 2nd week of May where it peaked at over 22 000 incoming and outgoing migrants

Weekly Incoming and Outgoing Flows Over Time



The main nationalities recorded by the flow monitoring points are Nigeriens (29%), Nigerians (20%), Gambians (13%) and Senegalese (11%). Migrants from all of West Africa present as well as migrants from Sudan, Libya, the Central African Republic and the Democratic Republic of Congo. Migrants from ECOWAS member states can travel freely to Niger with proper identification. It is likely that migrants from Mali and Burkina Faso are also crossing into Algeria from the northern border of Mali and so are likely to be underrepresented. The same could be said of Chadian and Sudanese migrants who could be crossing at the Chadian border with Libya.



FUNDING

Data collection at the flow monitoring points is made possible by funding from the European Union and the Department for International Development (DFID).





WEEKLY STATISTICAL REPORT

NIGER Flow Monitoring Points (FMP)

Reporting period:

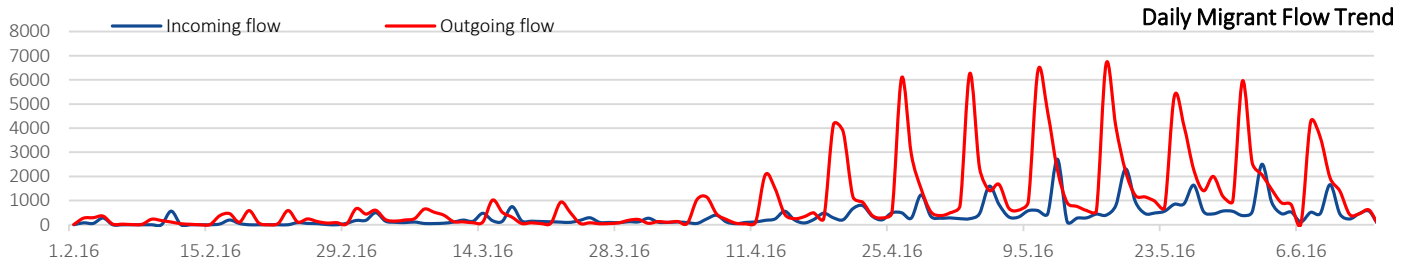
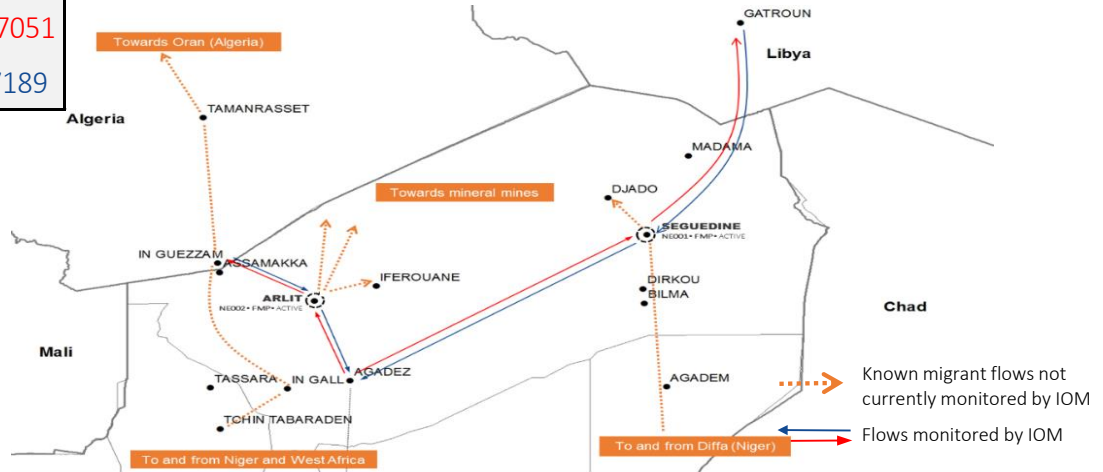
07 June 2016

13 June 2016

Flow monitoring points are placed at known migrant passing points along the Niger migratory route. Data is collected daily at FMPs to inform migrant movements and profiles. The data collected provides a snapshot of migrant movements through the region. The numbers are collected from primary sources and do not claim to reflect all migrants passing through the flow monitoring points.

TOTAL N° OF MIGRANTS REGISTERED AT FMP SINCE 01/02/2016

TOTAL OUTGOING MIGRANTS	137051
TOTAL INCOMING MIGRANTS	47189
OUTGOING • flow from Niger	
12697	
This week	13840
Previous week	
INCOMING • flow to Niger	
4361	
This week	5464
Previous week	



OUTGOING FLOW

OUTGOING ROUTES		This week	Previous week*
Agadez →	Séguédine – Gatroun	11958	13193
Agadez →	Arlit → Assamaka/In Guezzam	739	647
Tchintabarden →	In Gall → Assamaka/In Guezzam	Unknown	Unknown
Total		12697	13840

Demographics during the reporting period

MEN	11259	89%
WOMEN	1438	11%

MAIN NATIONALITIES

Seguedine outflow

This Week	Previous week
1 Niger	1 Gambia
2 Gambia	2 Niger
3 Guinea	3 Nigeria

Arlit outflow

This Week	Previous week
1 Niger	1 Niger
2 Cameroon	2 Guinea
3 Mali	3 Cameroon

INCOMING FLOW

INCOMING ROUTES		This week	Previous week*
Gatroun →	Séguédine → Agadez	3590	4554
Assamaka/In Guezzam →	Arlit → Agadez	771	910
Assamaka/In Guezzam →	In Gall → Tchintabaraden	Unknown	Unknown
Total		4361	5464

Demographics during the reporting period

MEN	4200	96%
WOMEN	161	4%

MAIN NATIONALITIES

Seguedine inflow

This Week	Previous week
1 Niger	1 Niger
2 Gambia	2 Nigeria
3 Nigeria	3 GHAna

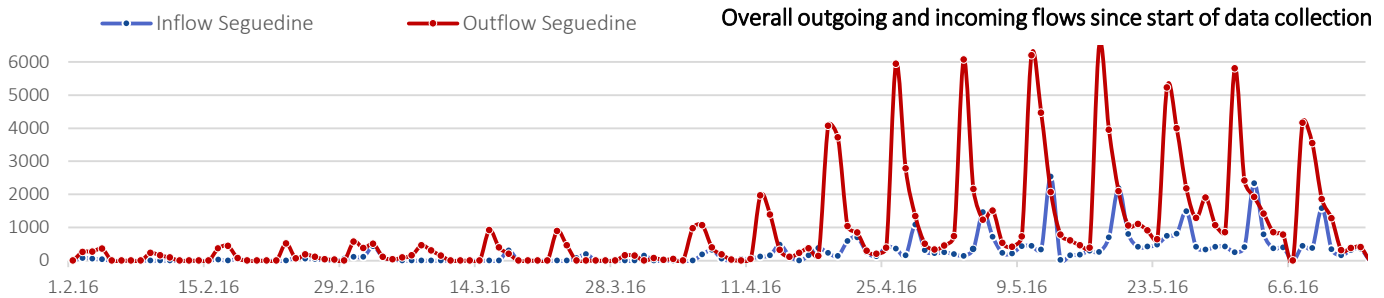
Arlit inflow

This Week	Previous week
1 Niger	1 Niger
2 Mali	2 Cameroon
3 Cameroon	3 Mali

SEGUEDINE - FLOW MONITORING POINT 1

Route used to and from Séguédine:

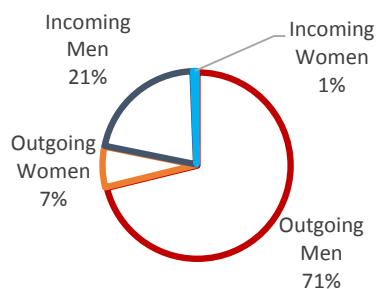
Agadez (Niger) ↔ Séguédine(Niger) ↔ Gatroun (Libya)
 Diffa(Niger) ↔ Séguédine(Niger) ↔ Gatroun (Libya)



Migrants leave Séguédine in organised convoys every day between Tuesday and Friday hence the peaks of daily flows.

Total number of migrants transiting through Séguédine FMP	159713
Total incoming	34851
Total outgoing	124862

Seguedine Demography



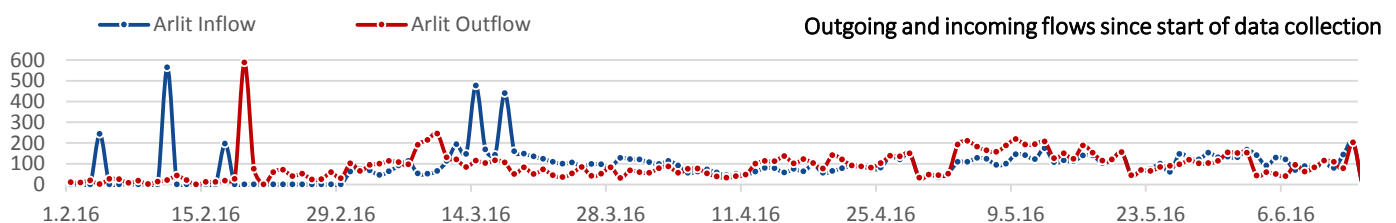
Main nationalities * recorded at FMP during all data collection period

	Séguédine			
	Outflow	Inflow		
1 Nigeria	26%	Niger	74%	
2 Gambia	17%	Nigeria	15%	
3 Niger	17%	Mali	7%	
4 Senegal	16%	Gambia	2%	
5 Côte d'Ivoire	10%	Ghana	1%	

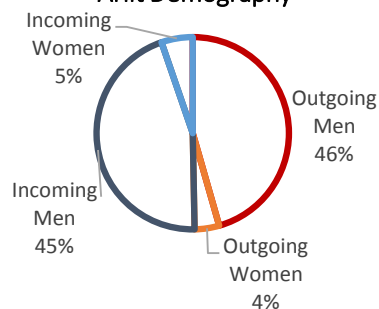
ARLIT - FLOW MONITORING POINT 2

Route used to and from Arlit:

Agadez (Niger) ↔ Arlit (Niger) ↔ Assamaka (Niger)
 Tchintabaraden (Nig) ↔ In Gall (Niger) ↔ Assamaka (Niger)



Arlit Demography



Main nationalities * recorded at FMP during all data collection period

	Arlit			
	Outflow	Inflow		
1 Niger	30%	Niger	33%	
2 Mali	13%	Mali	12%	
3 Cameroon	11%	Cameroon	9%	
4 Burkina Faso	10%	Burkina Faso	7%	
5 Guinea	7%	Guinea	7%	

Total number of migrants transiting through Arlit FMP	24527
Total incoming	12189
Total outgoing	12338

***METHODOLOGY:** Sources include authorities and direct observation/interviews with passing migrants. Nationality numbers are gathered through estimation based on information given by migrants themselves and the drivers of the vehicles and **should be treated as estimations/approximations only.**

Les points de monitoring des flux au Niger visent à informer les flux migratoires de et vers la Libye, l'Algérie et le Niger. Les points des flux migratoires existants sont localisés dans la région d'Agadez, aux points frontières avec la Libye et l'Algérie.

Depuis Février 2016, l'OIM observe les flux migratoires dans la région d'Agadez dans le but d'informer les mouvements et profils des migrants utilisant ces routes. A ce jour, plus de 180 000 migrants ont traversé les points de monitoring des flux pendant les 5 derniers mois. Le flux du Niger vers la Libye représente 68% de tout le flux migratoire.

Le flux de et vers la Libye a diminué pendant les 2 dernières semaines comparé à la deuxième semaine de mai quand le flux est monté jusqu'à plus de 22 000 migrants entrants et sortants.

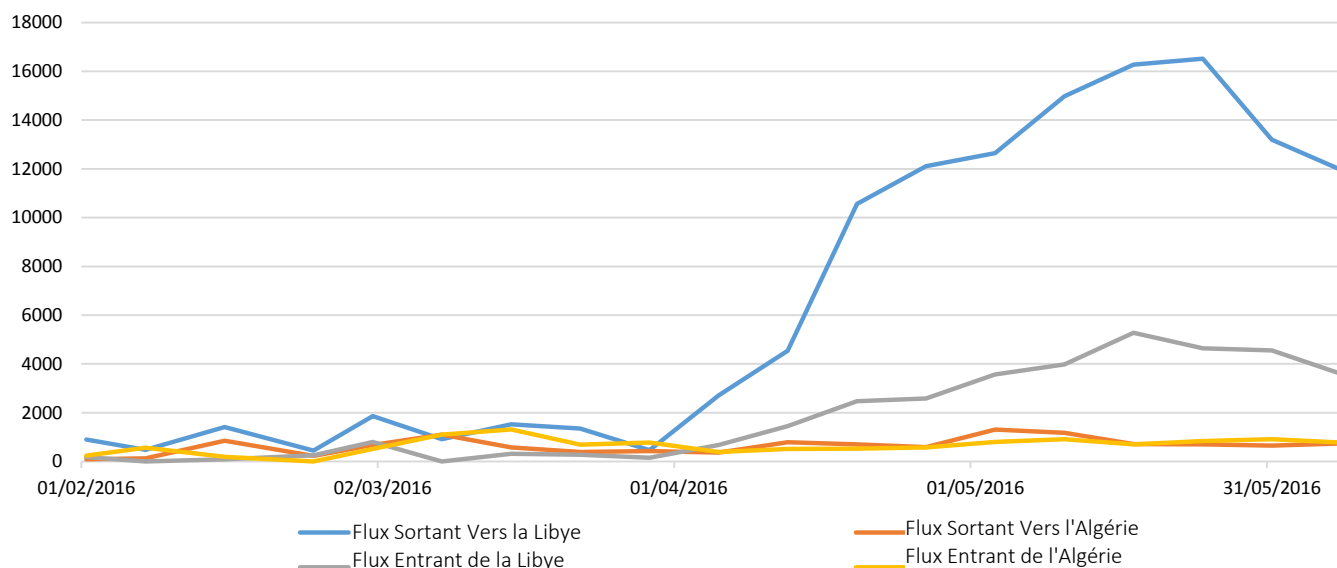
N° de migrants par flux

Flux	N° de migrants	% total
Niger vers Libye	124862	68%
Libye vers Niger	34851	19%
Niger vers Algérie	12189	7%
Algérie vers Niger	12338	7%

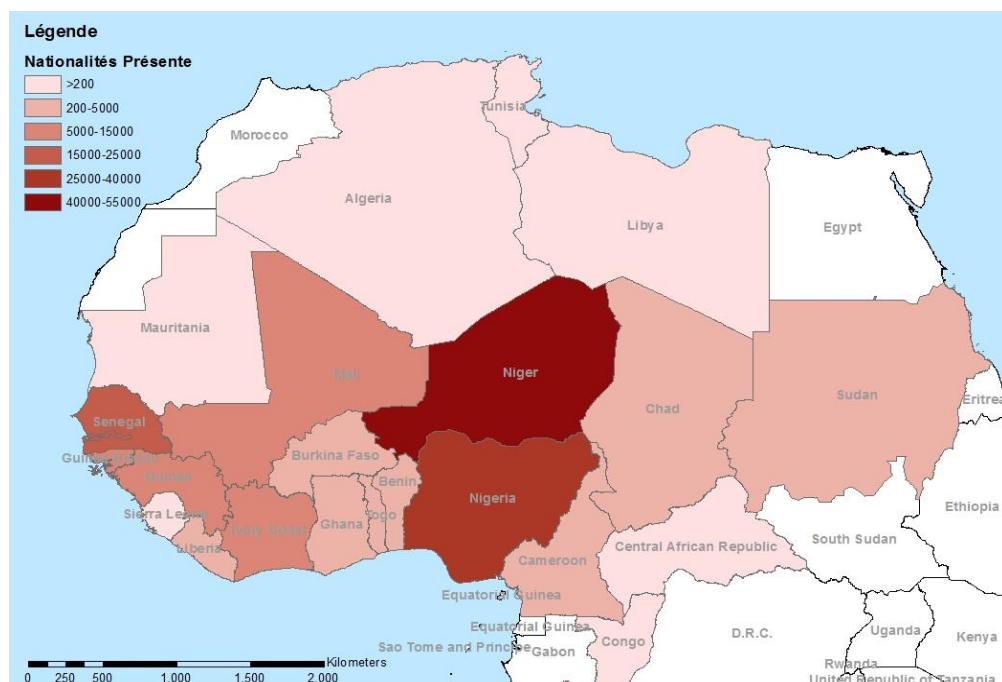
Total 184240

Mise à jour: 13/06/2016

Flux sortant et entrants par semaine



Les nationalités présentes dans les flux migratoires sont principalement les Nigériens (29%), Nigériens (20%), Gambiens (13%) et Sénégalais (11%). Les migrants de toute l'Afrique de l'Ouest ainsi que du Soudan, Libye, République Centrafricaine et République Dem. Du Congo. Les migrants originaires des pays états membres de la CEDEAO peuvent voyager librement à travers le Niger avec papiers/documentation. Il est probable que les migrants Maliens et Burkinabès traversent vers l'Algérie de la frontière nord du Mali et sont probablement sous représentés. La même chose est probable pour les migrants Tchadiens et Soudanais qui traversent la frontière nord du Tchad vers la Libye.



FINANCEMENTS

La collecte des données aux points de monitoring des flux est financée par l'Union Européenne et le Ministère Britannique pour le Développement International (DFID).

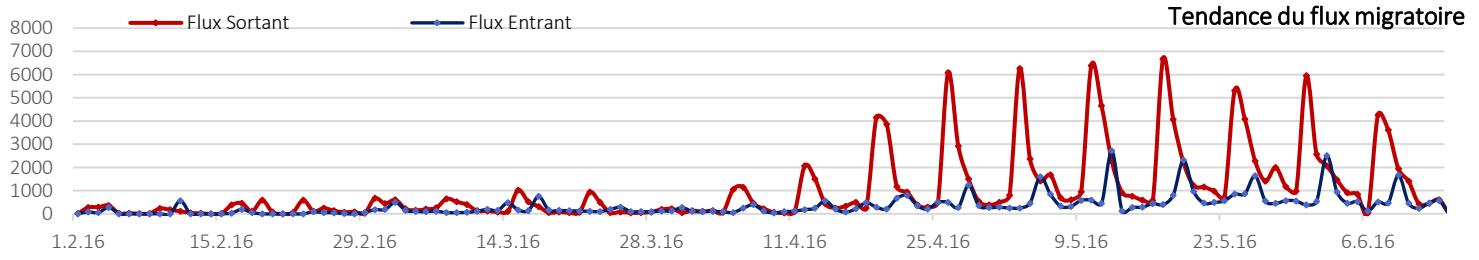
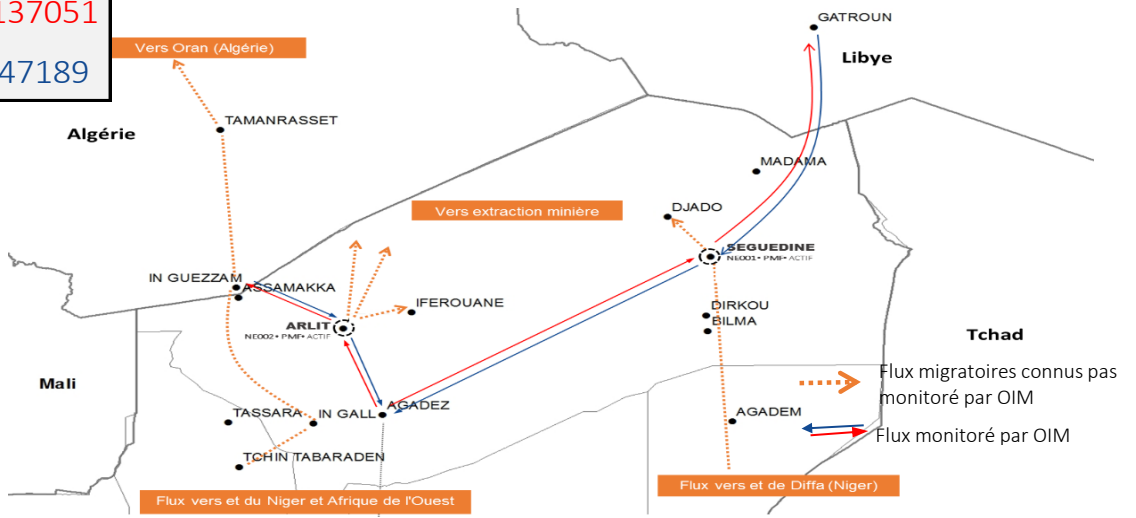


Les points de monitoring des flux sont placés dans des endroits de passages sur la route migratoire du Niger. Les données sont collectés chaque jour dans les PMF pour informer les mouvements et profils migratoires et offrir une aperçu des mouvements migratoires dans la région. Les données proviennent sources primaires et ne prétendent pas refléter tous les passages de migrants à travers les points de monitoring des flux.

NOMBRE TOTAL DE MIGRANTS ENREGISTRES AUX POINTS DE MONITORING DES FLUX

TOTAL MIGRANTS SORTANT	137051
TOTAL MIGRANTS ENTRANT	47189

SORTANT • flux du Niger	
Cette semaine	12697
Semaine précédente	13840
ENTRANT • flux venant vers le Niger	
Cette semaine	4361
Semaine précédente	5464



FLUX SORTANT

ROUTES DE SORTIE			Cette semaine	Semaine précédente*
Agadez →	Séguédine →	Gatroun	11958	13193
Agadez →	Arlit →	Assamaka/In Guezzam	739	647
Tchintabarden →	In Gall →	Assamaka/In Guezzam	-	-
Total			12697	13840

Démographie pendant la période de référence

HOMMES	11259	89%
FEMMES	1438	11%

NATIONALITES PRINCIPALES

Flux sortant Séguédine

Cette Semaine	Semaine Précédente
1 Niger	1 Gambie
2 Gambie	2 Niger
3 Guinea	3 Nigéria

Flux entrant Arlit

Cette Semaine	Semaine Précédente
1 Niger	1 Niger
2 Cameroun	2 Guinée
3 Mali	3 Cameroun

FLUX ENTRANT

ROUTES D'ENTREES			Cette semaine	Semaine précédente*
Gatroun →	Séguédine →	Agadez	3590	4554
Assamaka/In Guezzam →	Arlit →	Agadez	771	910
Assamaka/In Guezzam →	In Gall →	Tchintabarden	-	-
Total			4361	5464

Démographie pendant la période de référence

HOMMES	4200	96%
FEMMES	161	4%

NATIONALITES PRINCIPALES

Flux entrant Séguédine

Cette Semaine	Semaine Précédente
1 Niger	1 Niger
2 Gambie	2 Nigéria
3 Nigéria	3 GHAna

Flux entrant Arlit

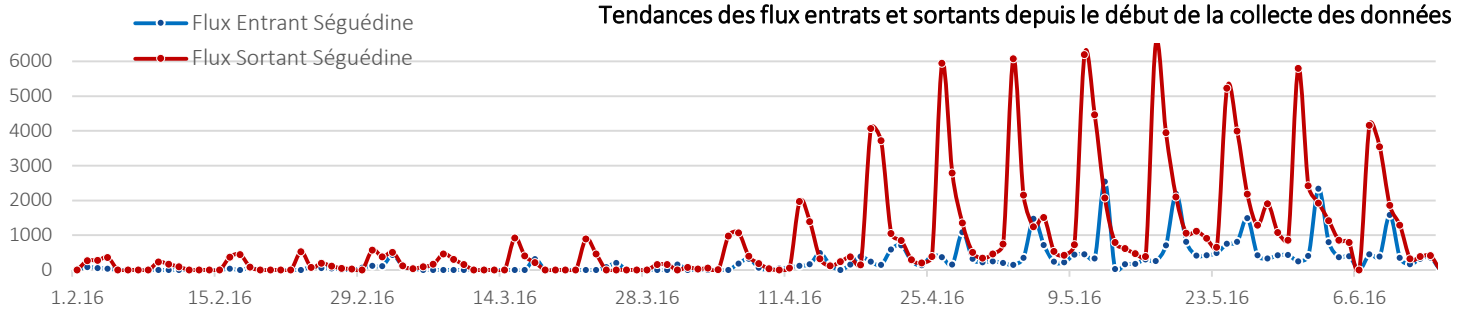
Cette Semaine	Semaine Précédente
1 Niger	1 Niger
2 Mali	2 Cameroun
3 Cameroun	3 Mali

* Ce rapport a été consolidé à partir des dernières informations vérifiées donc des différences avec les rapports précédents peuvent survenir.

SEGUEDINE - POINT DE MONITORING DES FLUX 1

Route utilisé de et vers Séguédine

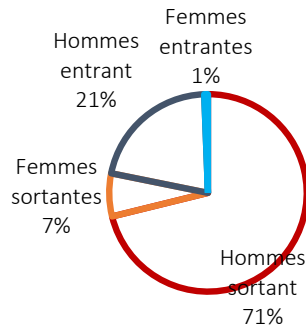
Agadez (Niger)	↔	Séguédine(Niger)	↔	Gatroun (Libye)
Diffa(Niger)	↔	Séguédine(Niger)	↔	Gatroun (Libye)



Les migrants quittent Séguédine en convoi entre les Mardis et Vendredis de chaque semaine ce qui explique la régularité des flux.

Nombre total des migrants transitant par Séguédine
159713
Total sortant
34851
Total entrant
124862

Démographie Séguédine



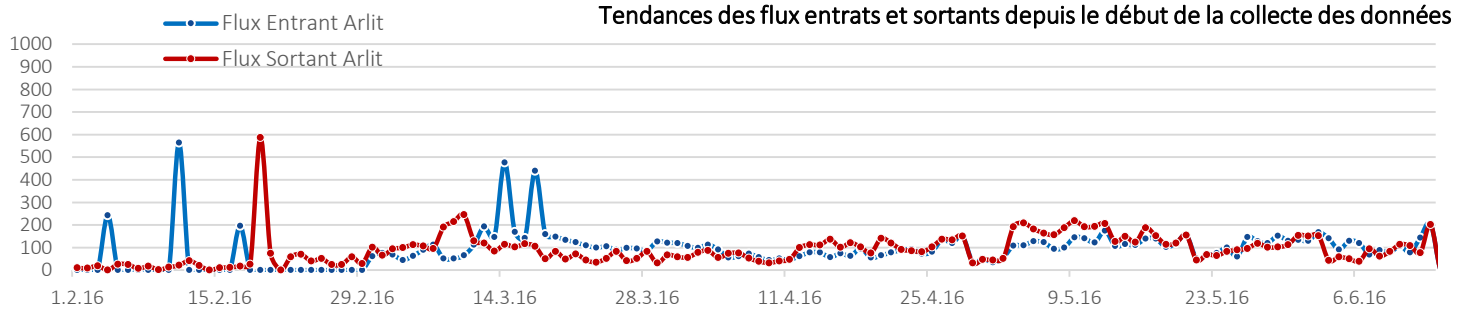
Nationalités principales* enregistrées au PMF pendant la période de collecte de données

Séguédine			
Flux sortant	Flux entrant		
1 Nigéria	26%	Niger	74%
2 Gambie	17%	Nigéria	15%
3 Niger	17%	Mali	7%
4 Senegal	16%	Gambie	2%
5 Coté d'Ivoire	10%	Ghana	1%

ARLIT - POINT DE MONITORING DES FLUX 2

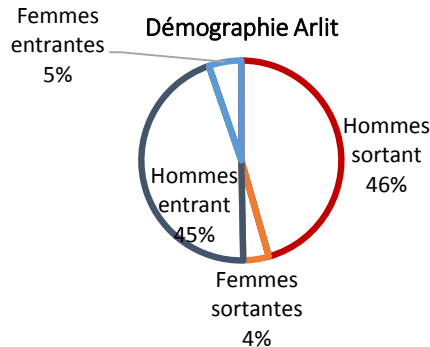
Routes utilisées de et vers Arlit:

Agadez (Niger)	↔	Arlit (Niger)	↔	Assamaka (Niger)
Tchintabaraden (Niger)	↔	In Gall (Niger)	↔	Assamaka (Niger)



Nombre total des migrants transitant par Arlit
24527
Total sortant
12189
Total entrant
12338

Démographie Arlit



Nationalités principales* enregistrées au PMF pendant la période de collecte de données

Arlit			
Flux sortant	Flux entrant		
1 Niger	30%	Niger	33%
2 Mali	13%	Mali	12%
3 Cameroun	11%	Cameroun	9%
4 Burkina Faso	10%	Burkina Faso	7%
5 Guinea	7%	Guinea	7%

***METHODOLOGIE:** Les sources incluent les autorités et des observations directes/entretiens avec des migrants en route. Les données quantitatives sur les nationalités sont basées sur des informations données par les migrants et les chauffeurs de convois et doivent impérativement être utilisées comme estimations ou approximations.