



STATISTICAL REPORT - OVERVIEW

NIGER Flow Monitoring Points (FMP)

IOM firmly believes in humane and orderly migration for all and all data reported through the flow monitoring aims to inform and highlight a migratory phenomenon in an area with dangers for migrants (challenging climate, dangerous road conditions, vulnerability to trafficking/other exploitation/abuse).

All reasons cited in this reporting are hypotheses based on informal interviews with migrants, community members and from field reports. They should not be treated as sole or definite theories behind complex migration flows and intentions of migrants to migrate. IOM is taking part in the monitoring of flows but does not claim to understand or know every migrant flow present in Niger or the region.

The flows for this reporting period have decreased, as anticipated, due to the advent of Ramadan. Indeed the months of April saw large increases in incoming and outgoing migrants compared to the previous two months of data collection. Potential reason include:

- In preparation for Ramadan people move through the Agadez region to spend the month with their families. These movements are annual and are expected given the longstanding cultural and economic exchanges that take place between populations in the region.
- However reports are received of migrants attempting to reach their destination before Ramadan. This is to avoid having to fast during the already challenging journey across the desert and to be at their aimed destination to celebrate the sacred month.
- There was also preparation for the harvest period in Niger in April which saw a seasonal return of migrants (mainly from Algeria) to work in their family farms in Niger.

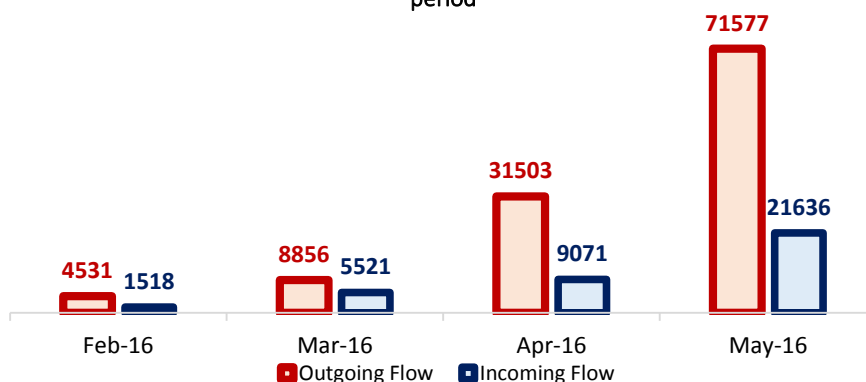
N° of migrants by flow

Flow	N° of migrants	% total
Niger to Libya	112904	68%
Libya to Niger	31261	19%
Niger to Algeria	11450	7%
Algeria to Niger	11567	7%

Total 167182

Updated: 06/06/2016

Incoming and outgoing flows by month over entire data collection period



Demography

Outgoing men		Outgoing Women		Incoming Men		Incoming Women	
68%	113,562	6%	10,792	24%	40,735	1%	2,093

Main Nationalities Recorded Passing Through FMPs

1 Niger	29%	6 Guinea-Bissau	3%
2 Senegal	12%	7 Guinea	3%
3 Gambia	12%	8 Togo	2%
4 Côte d'Ivoire	7%	9 Cameroon	1%
5 Mali	4%	10 Burkina Faso	1%

FUNDING

Data collection at the flow monitoring points is made possible by funding from the European Union and the Department for International Development (DFID).





WEEKLY STATISTICAL REPORT

NIGER Flow Monitoring Points (FMP)

Reporting period:

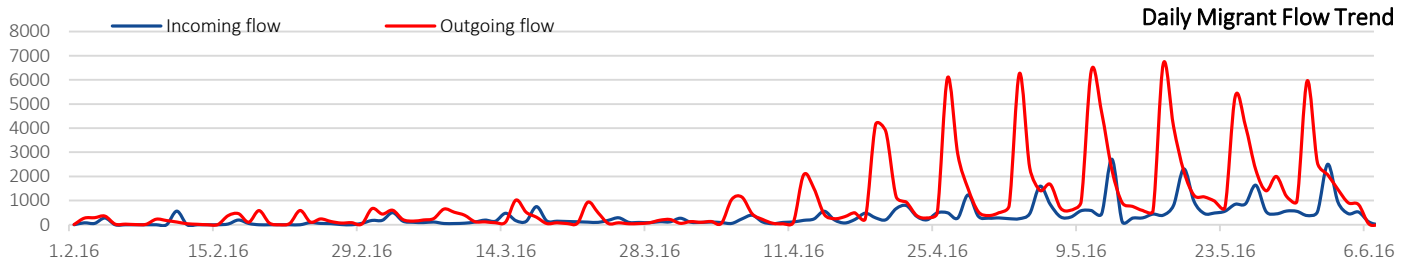
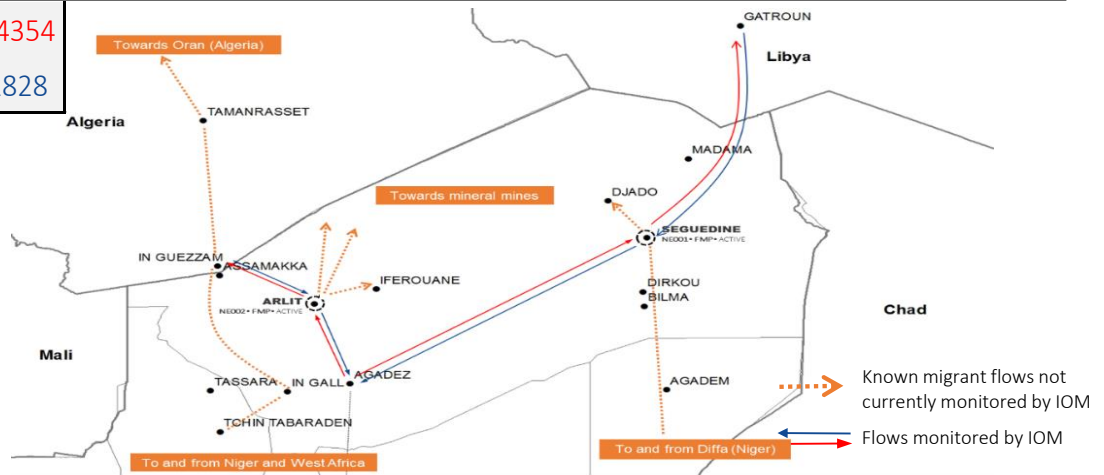
31 May 2016

06 June 2016

Flow monitoring points are placed at known migrant passing points along the Niger migratory route. Data is collected daily at FMPs to inform migrant movements and profiles. The data collected provides a snapshot of migrant movements through the region. The numbers are collected from primary sources and do not claim to reflect all migrants passing through the flow monitoring points.

TOTAL N° OF MIGRANTS REGISTERED AT FMP SINCE 01/02/2016

TOTAL OUTGOING MIGRANTS	124354
TOTAL INCOMING MIGRANTS	42828
OUTGOING • flow from Niger	
	13840
This week	17222
Previous week	
INCOMING • flow to Niger	
	5464
This week	5477
Previous week	



OUTGOING FLOW

OUTGOING ROUTES			This week	Previous week*
Agadez →	Séguédine – Gatroun		13193	16520
Agadez →	Arlit →	Assamaka/In Guezzam	647	702
Tchintabarden →	In Gall →	Assamaka/In Guezzam	Unknown	Unknown
Total			13840	17222

Demographics during the reporting period

MEN	12223	88%
WOMEN	1617	12%

MAIN NATIONALITIES

Seguedine outflow

This Week	Previous week
1 Gambia	1 Nigeria
2 Niger	2 Niger
3 Nigeria	3 Gambia

Arlit outflow

This Week	Previous week
1 Niger	1 Niger
2 Guinea	2 Gambia
3 Cameroon	3 Cameroon

INCOMING FLOW

INCOMING ROUTES			This week	Previous week*
Gatroun →	Séguédine → Agadez		4554	4642
Assamaka/In Guezzam →	Arlit →	Agadez	910	835
Assamaka/In Guezzam →	In Gall →	Tchintabaraden	Unknown	Unknown
Total			5464	5477

Demographics during the reporting period

MEN	5274	97%
WOMEN	190	3%

MAIN NATIONALITIES

Seguedine inflow

This Week	Previous week
1 Niger	1 Niger
2 Nigeria	2 Nigeria
3 GHAna	3 Mali

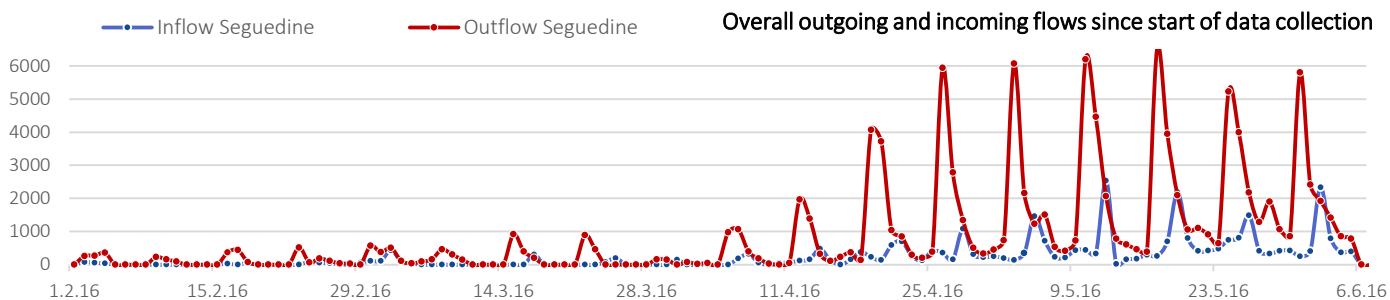
Arlit inflow

This Week	Previous week
1 Niger	1 Niger
2 Cameroon	2 Mali
3 Mali	3 Cameroon

SEGUEDINE - FLOW MONITORING POINT 1

Route used to and from Séguédine:

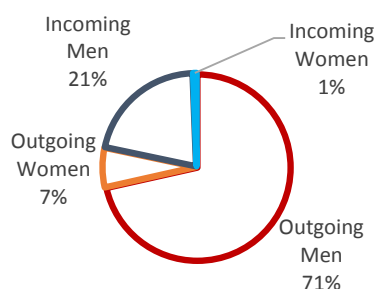
Agadez (Niger) ↔ Séguédine(Niger) ↔ Gatroun (Libya)
 Diffa(Niger) ↔ Séguédine(Niger) ↔ Gatroun (Libya)



Migrants leave Séguédine in organised convoys every day between Tuesday and Friday hence the peaks of daily flows.

Total number of migrants transiting through Séguédine FMP	144165
Total incoming	31261
Total outgoing	112904

Seguedine Demography



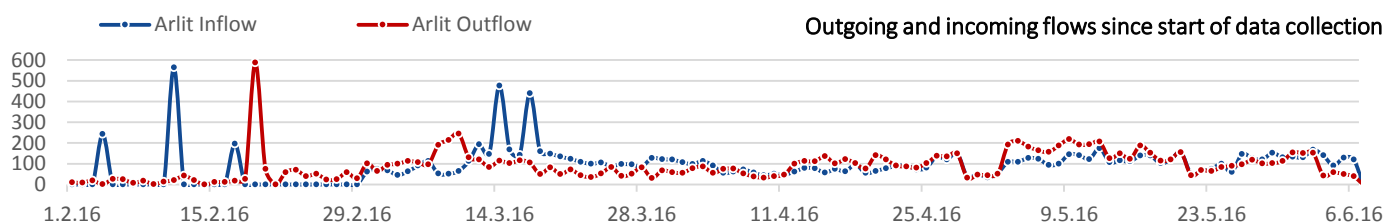
Main nationalities * recorded at FMP during all data collection period

Séguédine		Séguédine	
Outflow		Inflow	
1 Senegal	24%	Niger	89%
2 Gambia	23%	Mali	8%
3 Niger	22%	Ghana	2%
4 Côte d'Ivoire	13%	Burkina Faso	1%
5 Guinea-Bissau	6%	Gambia	0%

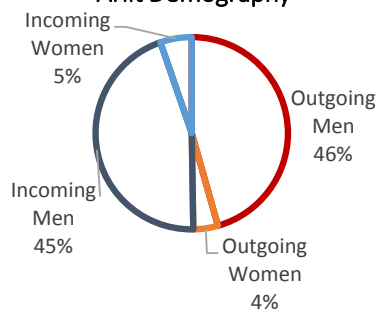
ARLIT - FLOW MONITORING POINT 2

Route used to and from Arlit:

Agadez (Niger) ↔ Arlit (Niger) ↔ Assamaka (Niger)
 Tchintabaraden (Niger) ↔ In Gall (Niger) ↔ Assamaka (Niger)



Arlit Demography



Main nationalities * recorded at FMP during all data collection period

Arlit		Arlit	
Outflow		Inflow	
1 Niger	31%	Niger	35%
2 Mali	14%	Mali	12%
3 Cameroon	12%	Cameroon	9%
4 Burkina Faso	10%	Burkina Faso	7%
5 Guinea	8%	Guinea	7%

Total number of migrants transiting through Arlit FMP	23017
Total incoming	11450
Total outgoing	11567

***METHODOLOGY:** Sources include authorities and direct observation/interviews with passing migrants. Nationality numbers are gathered through estimation based on information given by migrants themselves and the drivers of the vehicles and **should be treated as estimations/approximations only.**

L'OIM croit fermement en une migration effectuée dans le bon ordre et dans le respect de la dignité humaine et toutes les données présentées par le monitoring des flux servent à informer et mettre en évidence le phénomène migratoire dans une région qui pose certains dangers pour les migrants (difficulté climatiques, routes dangereuses, vulnérabilité à l'exploitation/la traite/autre abus).

Toutes les raisons citées dans ce rapport sont des hypothèses basées sur des entretiens informels avec migrants, membres des communautés locales et rapports de terrain. Elles ne devraient pas être considérées comme les seules et définitives théories sur les flux migratoires complexes ou sur les intentions des migrants. L'OIM joue un rôle dans le monitoring des flux migratoires mais ne cite pas une compréhension complète de tous les flux migratoires au Niger ou dans la région.

Les flux migratoires pendant la période de ce rapport ont baissé, comme anticipé, à cause du mois de Ramadan. Les mois d'Avril et Mai ont vu une grande augmentation des migrants entrants et sortants par rapport aux deux mois de collecte de données précédents.

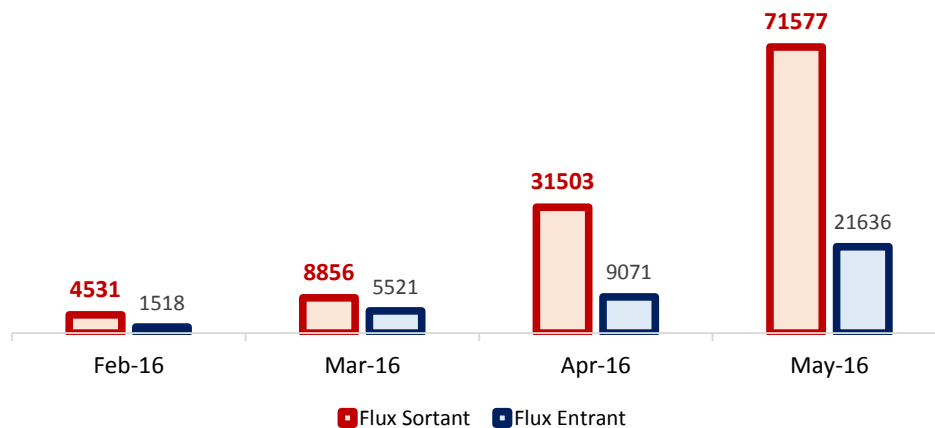
- En préparation pour le Ramadan il existe des mouvements de personnes à travers la région d'Agadez pour passer le mois en famille. Ces mouvements sont annuels et attendus étant données de la longue histoire des échanges culturels et économiques entre les populations de la région.
- Il y a cependant des rapports de migrants essaient d'arriver vers leur destination avant le Ramadan. Ceci est pour éviter de devoir jeuner en étant en voyage ou dans le désert et d'être dans leur destination choisie pour fêter le Ramadan.
- Pendant le mois d'Avril et Mai il y a eu un retour saisonnier de migrants pour travailler sur les fermes/lots familiaux au Niger pendant la période de la récolte.

Flux	N° de migrants	% total
Niger vers Libye	112904	68%
Libye vers Niger	31261	19%
Niger vers Algérie	11450	7%
Algérie vers Niger	11567	7%

Total 167182

Mise à jour: 06/06/2016

Flux entrants et sortants par mois sur la période de collecte de données



Hommes sortants		Femmes sortantes		Hommes entrants		Femmes entrantes	
70%	78,960	7%	7,354	22%	24,563	1%	1,560

Nationalités principales passant à travers les FMP

1 Niger	29%	6 Guinée-Bissau	3%
2 Senegal	12%	7 Guinée	3%
3 Gambie	12%	8 Togo	2%
4 Côte d'Ivoire	7%	9 Cameroun	1%
5 Mali	4%	10 Burkina Faso	1%

FINANCEMENTS

La collecte des données aux points de monitoring des flux est financée par l'Union Européenne et le Ministère Britannique pour le Développement International (DFID).

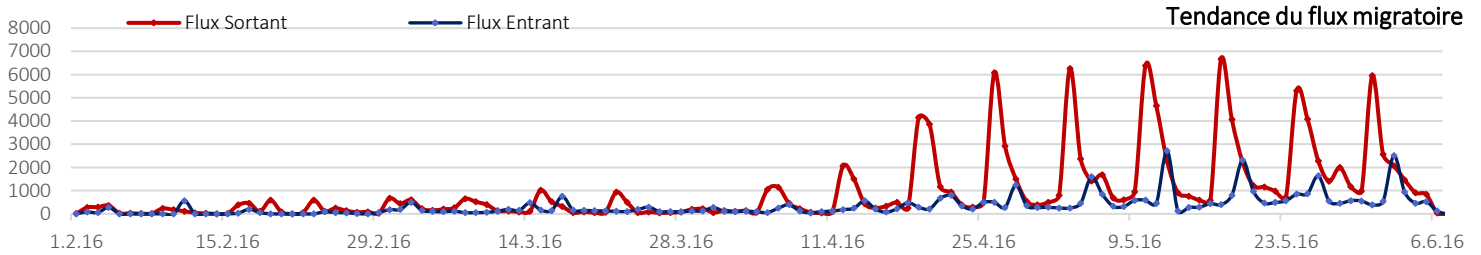
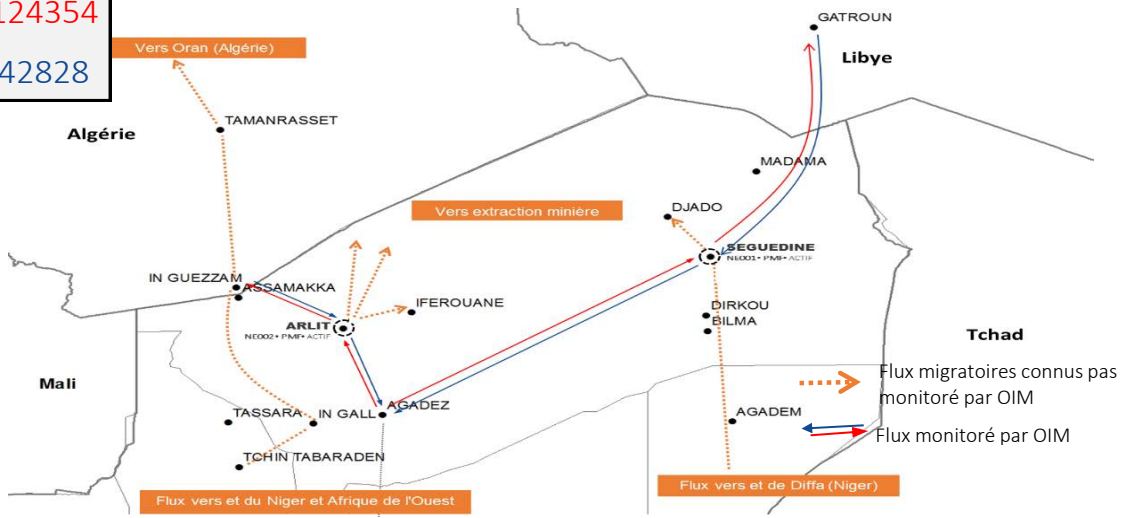


Les points de monitoring des flux sont placés dans des endroits de passages sur la route migratoire du Niger. Les données sont collectés chaque jour dans les PMF pour informer les mouvements et profils migratoires et offrir une aperçu des mouvements migratoires dans la région. Les données proviennent sources primaires et ne prétendent pas refléter tous les passages de migrants à travers les points de monitoring des flux.

NOMBRE TOTAL DE MIGRANTS ENREGISTRES AUX POINTS DE MONITORING DES FLUX

TOTAL MIGRANTS SORTANT	124354
TOTAL MIGRANTS ENTRANT	42828

SORTANT • flux du Niger
13840
Cette semaine
17222
Semaine précédente
ENTRANT • flux venant vers le Niger
5464
Cette semaine
5477
Semaine précédente



FLUX SORTANT

ROUTES DE SORTIE		Cette semaine	Semaine précédente*
Agadez →	Séguédine → Gatroun	13193	16520
Agadez →	Arlit → Assamaka/In Guezzam	647	702
Tchintabarden →	In Gall → Assamaka/In Guezzam	-	-
Total		13840	17222

Démographie pendant la période de référence

HOMMES	12223	88%
FEMMES	1617	12%

NATIONALITES PRINCIPALES

Flux sortant Séguédine

Cette Semaine	Semaine Précédente
1 Gambie	1 Nigéria
2 Niger	2 Niger
3 Nigéria	3 Gambie

Flux entrant Arlit

Cette Semaine	Semaine Précédente
1 Niger	1 Niger
2 Guinée	2 Gambie
3 Cameroun	3 Cameroun

FLUX ENTRANT

ROUTES D'ENTREES		Cette semaine	Semaine précédente*
Gatroun →	Séguédine → Agadez	4554	4642
Assamaka/In Guezzam →	Arlit → Agadez	910	835
Assamaka/In Guezzam →	In Gall → Tchintabarden	-	-
Total		5464	5477

Démographie pendant la période de référence

HOMMES	5274	97%
FEMMES	190	3%

NATIONALITES PRINCIPALES

Flux entrant Séguédine

Cette Semaine	Semaine Précédente
1 Niger	1 Niger
2 Nigéria	2 Nigéria
3 GHAna	3 Mali

Flux entrant Arlit

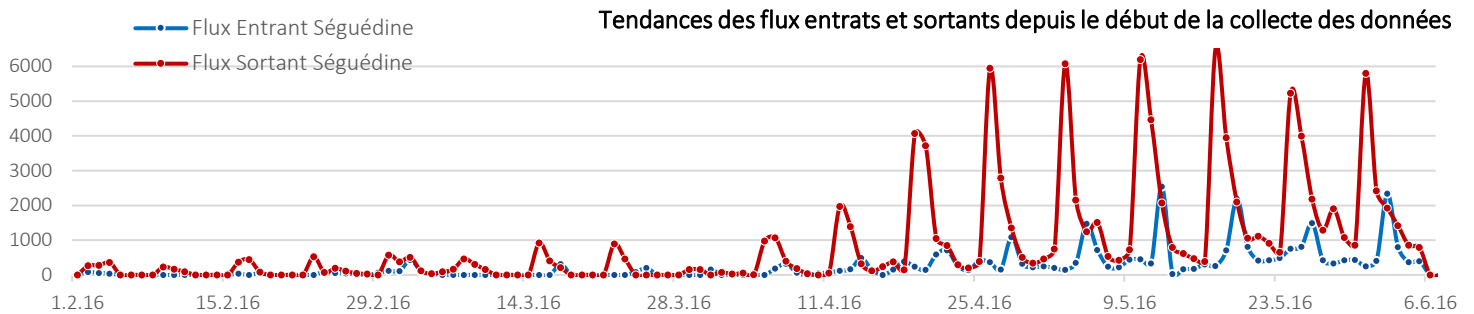
Cette Semaine	Semaine Précédente
1 Niger	1 Niger
2 Cameroun	2 Mali
3 Mali	3 Cameroun

* Ce rapport a été consolidé à partir des dernières informations vérifiées donc des différences avec les rapports précédents peuvent survenir.

SEGUEDINE - POINT DE MONITORING DES FLUX 1

Route utilisé de et vers Séguédine

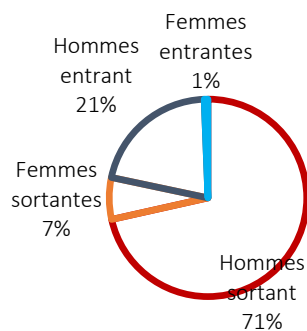
Agadez (Niger)	↔	Séguédine(Niger)	↔	Gatroun (Libye)
Diffa(Niger)	↔	Séguédine(Niger)	↔	Gatroun (Libye)



Les migrants quittent Séguédine en convoi entre les Mardis et Vendredis de chaque semaine ce qui explique la régularité des flux.

Nombre total des migrants transitant par Séguédine
144165
Total sortant
31261
Total entrant
112904

Démographie Séguédine



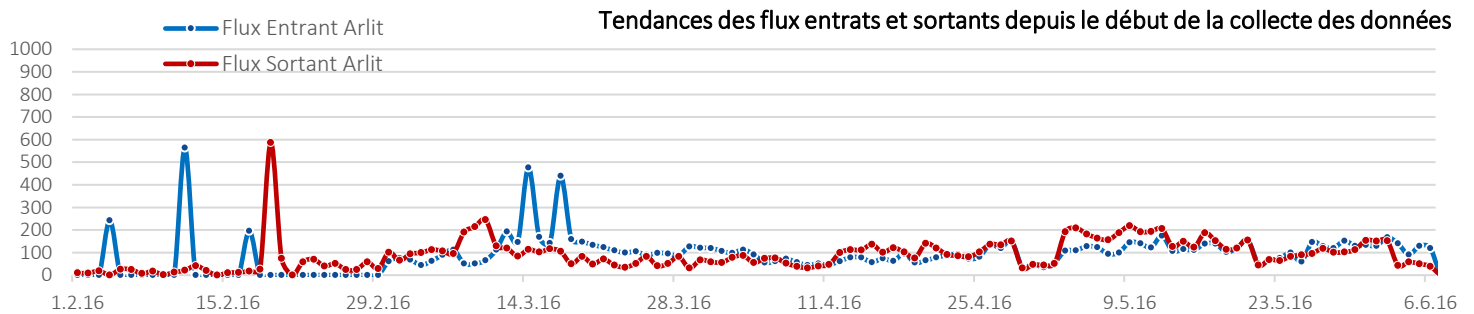
Nationalités principales* enregistrées au PMF pendant la période de collecte de données

Séguédine	
Flux sortant	Flux entrant
1 Senegal 24%	Niger 89%
2 Gambie 23%	Mali 8%
3 Niger 22%	Ghana 2%
4 Cotê d'Ivoire 13%	Burkina Faso 1%
5 Guinea-Bissau 6%	Gambie 0%

ARLIT - POINT DE MONITORING DES FLUX 2

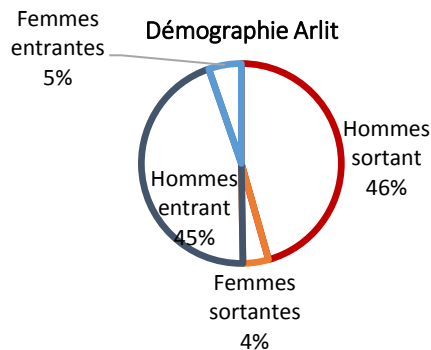
Routes utilisées de et vers Arlit:

Agadez (Niger)	↔	Arlit (Niger)	↔	Assamaka (Niger)
Tchintabaraden (Niger)	↔	In Gall (Niger)	↔	Assamaka (Niger)



Nombre total des migrants transitant par Arlit
23017
Total sortant
11450
Total entrant
11567

Démographie Arlit



Nationalités principales* enregistrées au PMF pendant la période de collecte de données

Arlit	
Flux sortant	Flux entrant
1 Niger 31%	Niger 35%
2 Mali 14%	Mali 12%
3 Cameroun 12%	Cameroun 9%
4 Burkina Faso 10%	Burkina Faso 7%
5 Guinea 8%	Guinea 7%

***METHODOLOGIE:** Les sources incluent les autorités et des observations directes/entretiens avec des migrants en route. Les données quantitatives sur les nationalités sont basées sur des informations données par les migrants et les chauffeurs de convois et doivent impérativement être utilisées comme estimations ou approximations.