

L'OIM travaille en collaboration avec le Gouvernement afin de mieux comprendre les dynamiques migratoires à Djibouti et appréhender le profil des migrants qui transitent dans le pays. Le suivi des flux de population est une activité qui consiste à collecter des données dans les localités où transitent les migrants. Cette activité a débuté en Mai 2017 dans 6 localités (Loyada, Guelilé, Galafi, Tadjourah-ville, Orobor et Obock-ville) situées dans les régions d'Arta, Ali-Sabieh, Dikhil, Tadjourah et Obock. Seules les données collectées à Guelilé, Obock-ville (Fantaherou), Orobor et Tadjourah-ville (Escalé) et Galafi ont pu être exploitées pour ce rapport bimestriel (mai et juin 2017).

METHODOLOGIE

L'identification des localités où ont été déployés les enquêteurs a été réalisée en collaboration avec les autorités et partenaires humanitaires. Les personnes en charge de la collecte de données « énumérateurs » sont placées aux postes frontaliers de Galafi, Guelilé et Loyada ainsi que dans les localités (ou quartier) de Tadjourah-ville (Escalé), Orobor et Obock-ville (Fantaherou). Les données ont été collectées au travers d'entretiens avec des migrants ou des informateurs clés puis transférées vers la base de données de l'OIM. Au total, 10 énumérateurs suivent quotidiennement les flux des populations au niveau de ces différents points.

LIMITES

La couverture spatiale et temporelle des enquêtes menées est partielle et ne permet pas de prendre en compte tous les mouvements migratoires traversant le pays. Les données présentées dans ce rapport illustrent avant tout des tendances migratoires. Par ailleurs, les données sur les vulnérabilités sont basées sur les observations directes des enquêteurs et ne doivent être comprises qu'à titre indicatif.

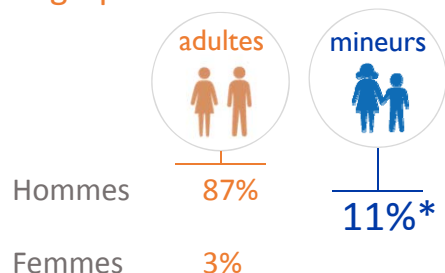
Toutes les données incluses dans ce rapport sont basées sur des estimations. L'OIM ne présente aucune garantie, ne formule aucune observation quant au caractère opportun, à la pertinence, l'exactitude, la fiabilité, la qualité ou l'exhaustivité des données figurant dans ce rapport.

FANTEHEROU (Mai et Juin)

Un point de suivi des mouvements de population a été installé au lieu-dit de Fantaherou dans la région d'Obock. Les données collectées sur ce point sont illustrées ci-dessous.

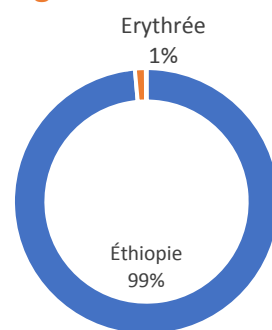
Durant le mois de juin 2017, approximativement **1,354 personnes** ont transitées par Fantaherou.

Démographie



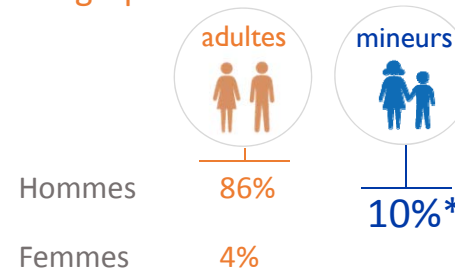
1,354 INDIVIDUS OBSERVÉS
EN JUIN

Origines



Durant le mois de mai 2017, approximativement **1,446 personnes** ont transitées par Fantaherou.


Démographie



1,446 INDIVIDUS OBSERVÉS
EN MAI

Enfants non accompagnés ou séparés (ENAS): 10%

Mode de transport



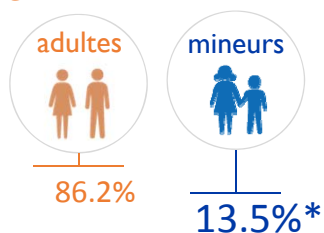
*Pour Fantaherou, Orobor et Escala, les données ne sont pas désagrégées au niveau du genre des mineurs.

OROBOR (Mai et Juin)

Un point de suivi des mouvements de population a été installé dans la localité d'Orobor dans la région d'Obock. Les données collectées sur ce point sont illustrées ci-dessous.

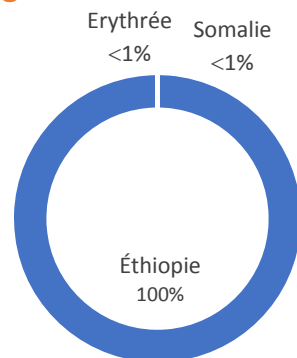
Durant le mois de juin 2017, approximativement **1,064 personnes** ont transitées par Orobor.

Démographie

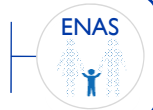


1,064 INDIVIDUS OBSERVÉS
EN JUIN


Origines



Enfants non accompagnés ou séparés (ENAS): 11.1%

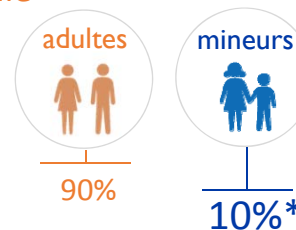


Mode de transport



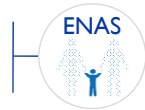
Durant le mois de mai 2017, approximativement **1,432 personnes** ont transitées par Orobor.

Démographie



1,432 INDIVIDUS OBSERVÉS
EN MAI

Enfants non accompagnés ou séparés (ENAS): 8%



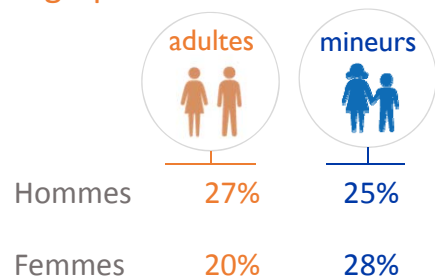
*Pour Fantaherou, Orobor et Escala, les données ne sont pas désagrégées au niveau du genre des mineurs.

GUELILE (Mai et Juin)

Un point de suivi des mouvements de population a été installé au poste frontalier de Guelilé. Les données collectées sur ce point en mai et juin sont illustrées ci-dessous.

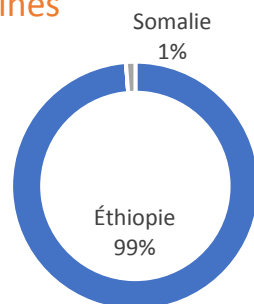
Durant le mois de juin 2017, environ **329 migrants** ont transités par le poste frontalier de Guelilé.

Démographie

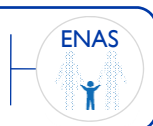


329 INDIVIDUS OBSERVÉS
EN JUIN

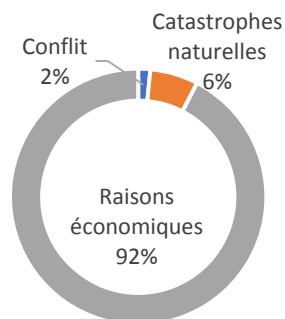
Origines




Enfants non accompagnés ou séparés (ENAS): **7%**



Motivations

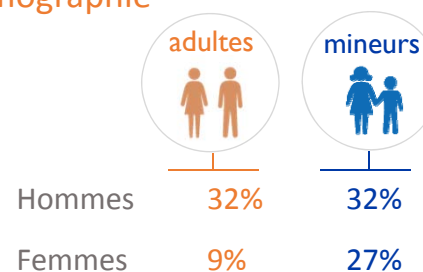


Mode de transport



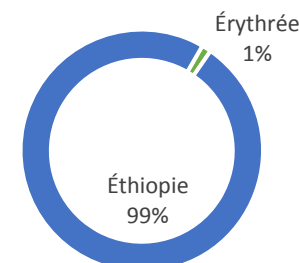
Au mois de mai 2017, environ **160 migrants (79 ménages)** ont transités par le poste frontalier de Guelilé.

Démographie

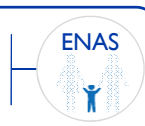


160 INDIVIDUS OBSERVÉS
EN MAI


Origines



Enfants non accompagnés ou séparés (ENAS): **13%**



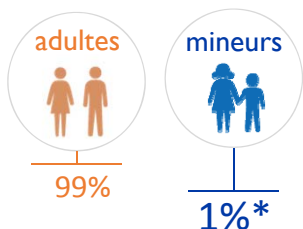
Mode de transport



ESCALE (Juin)

Un point de suivi des mouvements de population a été installé au lieu-dit de Escale dans la région de Tadjourah. Les données collectées sur ce point sont illustrées ci-dessous. Durant le mois de juin 2017, approximativement **497 personnes** ont transités par Escale. Les données n'ont pu être collectées au mois de mai 2017.

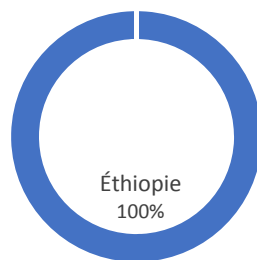
Démographie



Hommes 99%
Femmes 0%

497 INDIVIDUS OBSERVÉS
EN JUIN


Origines



Enfants non accompagnés ou séparés (ENAS): 1%



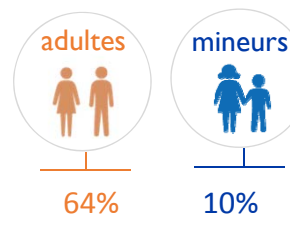
Mode de transport



GALAFI (Mai)

Un point de suivi des mouvements de population a été installé au poste frontalier de Galafi. Durant le mois de mai 2017, **121 migrants** (119 ménages) ont transités par ce point. Les données n'ont pu être collectées au mois de juin 2017.

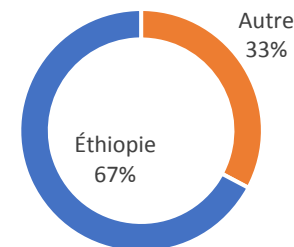
Démographie



Hommes 64%
Femmes 16%

121 INDIVIDUS OBSERVÉS
EN MAI


Origines



Enfants non accompagnés ou séparés (ENAS): 16%



Mode de transport



*Pour Fantaherou, Orobor et Escale, les données ne sont pas désagrégées au niveau du genre des mineurs.