



RAPPORT STATISTIQUE - APERCU

NIGER Points de monitoring des flux (PMF)

A la suite d'une **évaluation de terrain** pour vérifier les données du monitoring des flux, il en ressort que les données collectées par le monitoring des flux pendant les six derniers mois reflète les mouvements migratoires dans la région d'Agadez. Les outils utilisés et les localités choisies par l'OIM ont permis d'élaborer un monitoring des flux qui reflète la situation dans la région. Plus de **290,000** personnes ont été observés en train de se déplacer dans la région d'Agadez. Plus de **260,000** de ces personnes sont dans le flux entre la Libye et le Niger, avec principalement des **migrants venant de pays hors du Niger et allant vers la Libye** et des **migrants Nigériens rentrant au Niger en provenance de la Libye** (plus de détails page 2).

La mission d'évaluation a renforcé les connaissances sur les différents profils migratoires. Il en sort que quatre profils migratoires principaux existent :

- Migrants allant vers la Libye et l'Algérie

Les migrants Nigériens sont principalement dans cette catégorie. Ils suivent une tradition de migration économique circulaire bien établie dans les régions frontalières. Il est assez commun d'aller travailler dans ces deux pays à partir du Niger pendant plusieurs années avant de retourner au Niger. Les personnes effectuant cette migration s'engagent à faire aussi des voyages courts en Libye et en Algérie pour s'approvisionner en marchandises qui sont ensuite revendues au Niger.

- Migrants partant de la Libye et de l'Algérie pour retourner au pays d'origine

Alors que le flux entrant vers le Niger est moins peuplé que le flux sortant (24% du flux total) il est néanmoins intéressant de noter que les migrants dans ce flux sont soit des travailleurs Nigériens décrit ci-dessus ou des migrants Ouest Africains qui retournent vers leur lieu d'origine. Pour ces migrants Ouest Africains ils ont soit travaillé en Libye et la situation actuelle les incite à partir ou ils ont essayé de faire la traversée vers l'Europe mais ont été découragés par les conditions difficiles et parfois violentes en Libye.

- Migrants transitant par la Libye ou l'Algérie pour aller en Europe

Les migrants de l'Afrique de l'Ouest et Centrale allant vers la Libye ou l'Algérie ont souvent l'intention d'aller en Europe. Pendant qu'ils voyagent à travers le Niger, beaucoup d'entre eux sont des citoyens de la CEDEAO et peuvent traverser librement. Cependant la plupart qui entrent en Libye le font sans visa valide et donc sont en situation irrégulière. De la frontière Libyenne ils se dirigent vers Tripoli avec l'intention de prendre un bateau allant vers l'Italie. Beaucoup de ces migrants ont déjà payé la grande partie de leur voyage quand ils partent d'Agadez. La difficulté du terrain désertique (sans routes, climat difficile, manque de réseau téléphonique) fait qu'ils sont dépendent sur le transport organisé avant d'arriver en Libye. Le voyage partant de Agadez vers la ville Libyenne la plus proche, Gatroun, prends généralement entre 3 et 5 jours. Les migrants voyageant sur cette route sont à l'arrière de pick-ups avec entre 25 et 30 autres passagers.

- Migrants allant vers les mines

Il y a plusieurs mines dans la région et accès à ces mines est difficile à contrôler et régulariser. A partir de la mission d'évaluation et des exercices de monitoring des mouvements entre ces mines il ressort que ce sont principalement des Nigériens, Tchadiens et Soudanais qui travaillent sur ces sites.



Le staff OIM en discussion avec des migrants qui se reposent dans un village dans la région d'Agadez, avant de reprendre la route vers la Libye



Les migrants rentrants laissent des messages aux futurs migrants sur les murs du centre de transit OIM de Dirkou

ORGANISATION INTERNATIONALE POUR LES MIGRATIONS

CONTACTS

Displacement Tracking Matrix

✉ dtminger@iom.int

🌐 www.globaldtm.info/niger

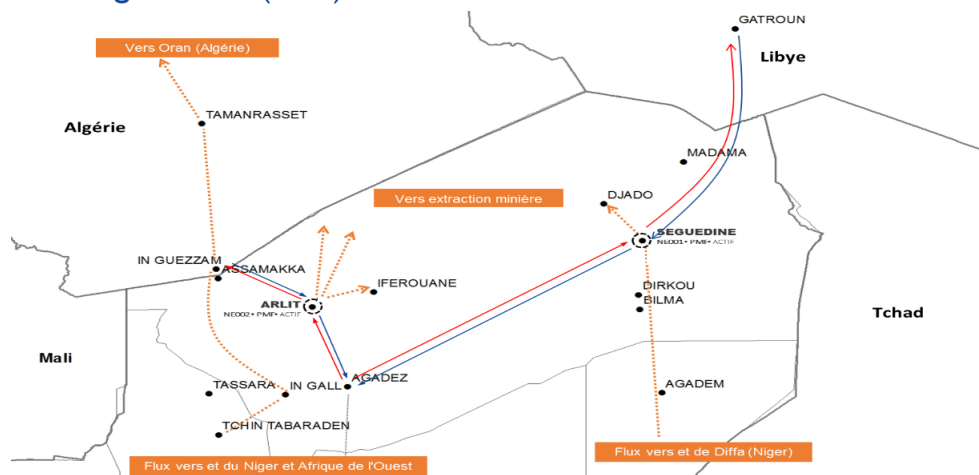
Activités de collecte de données OIM soutenues par:



Les points de monitoring des flux sont placés dans des endroits de passages sur la route migratoire du Niger. Les données sont collectées chaque jour dans les PMF pour informer des mouvements et profils migratoires et offrir une aperçu des mouvements migratoires dans la région. Les données proviennent sources primaires et ne prétendent pas refléter tous les passages de migrants à travers les points de monitoring des flux.

Flux migratoires connus pas monitoré par OIM

Flux monitoré par OIM



FLUX OBSERVES A TRAVERS LE NIGER

295974 TOTAL OBSERVE

222537 TOTAL SORTANT

73437 TOTAL ENTRANT

Flux à travers Séguédine

Nombre d'individus sortant

18% Nigerien
82% Autre nationalités

Nombre d'individus entrants

81% Nigerien
19% Autre nationalités

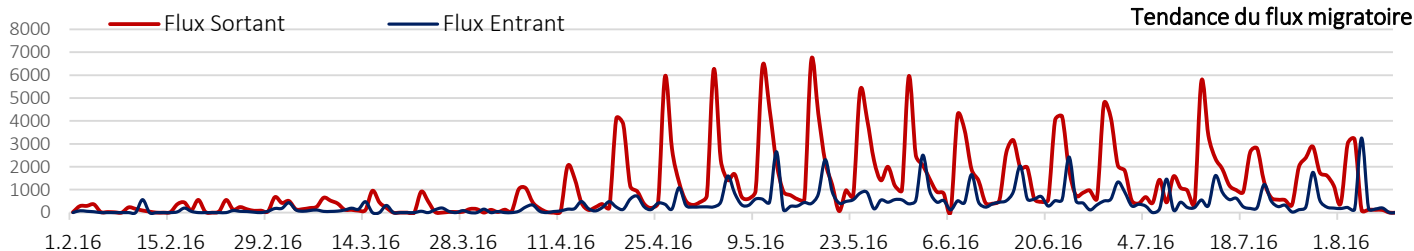
Flux à travers Arlit

Nombre d'individus sortant

23% Nigerien
77% Autre nationalités

Nombre d'individus entrants

23% Nigerien
77% Autre nationalités



FLUX OBSERVES A TRAVERS LE NIGER POUR LA PERIODE DE REFERENCE

FLUX SORTANT

ROUTES DE SORTIE

ROUTES DE SORTIE	Cette Période
Agadez → Séguédine → Gatroun	17705
Agadez → Arlit → Assamakka/In Guezzam	1181
Total	18886

NATIONALITES PRINCIPALES

Flux sortant Séguédine	Flux sortant Arlit
1 Nigéria	1 Niger
2 Gambie	2 Mali
3 Niger	3 Nigéria

FLUX ENTRANT

ROUTES D'ENTREES

ROUTES D'ENTREES	Cette période
Gatroun → Séguédine → Agadez	5569
Assamakka/In Guezzam → Arlit → Agadez	1873
Total	7442

NATIONALITES PRINCIPALES

Flux entrant Séguédine	Flux entrant Arlit
1 Niger	1 Niger
2 Nigéria	2 Guinée
3 Gambie	3 Cameroun

DEMOGRAPHIE POUR LA PERIODE DE REFERENCE

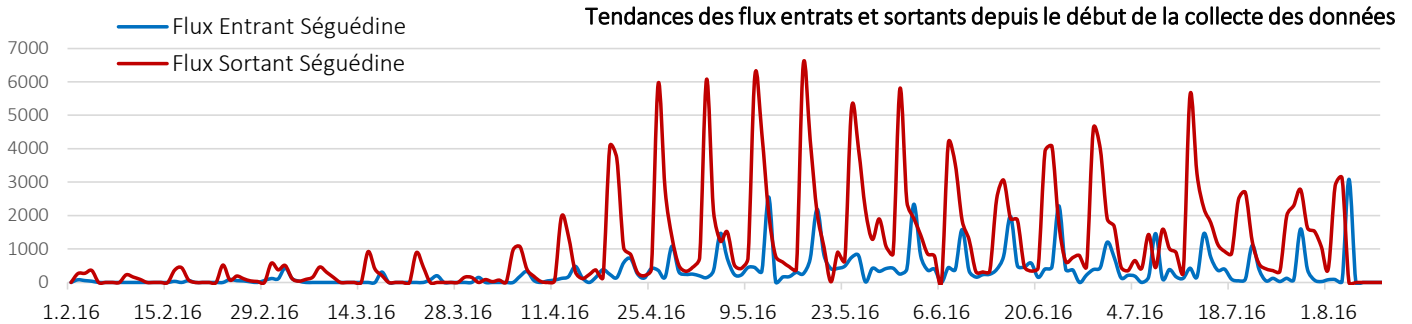
	Flux Sortant		Flux Entrant	
MEN	16171	86%	MEN	6630 89%
WOMEN	2715	14%	WOMEN	812 11%

METHODOLOGIE: Les sources incluent les autorités et des observations directes/entretiens avec des migrants en route. Les données quantitatives sur les nationalités sont basées sur des informations données par les migrants et les chauffeurs de convois et doivent impérativement être utilisées comme estimations ou approximations.

SEGUEDINE - POINT DE MONITORING DES FLUX 1

Route utilisé de et vers Séguédine

Agadez (Niger) ↔ Séguédine(Niger) ↔ Gatroun (Libye)
 Diffa(Niger) ↔ Séguédine(Niger) ↔ Gatroun (Libye)



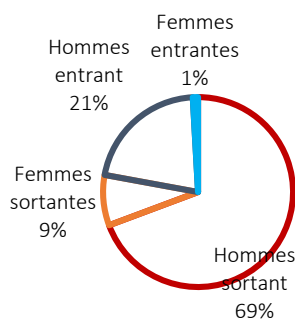
Les migrants quittent Séguédine en convoi entre les Mardis et Vendredis de chaque semaine ce qui explique la régularité des flux.

Nombre total transitant par PMF de Séguédine

267411

Total outgoing	Total incoming
208286	59125

Démographie Séguédine



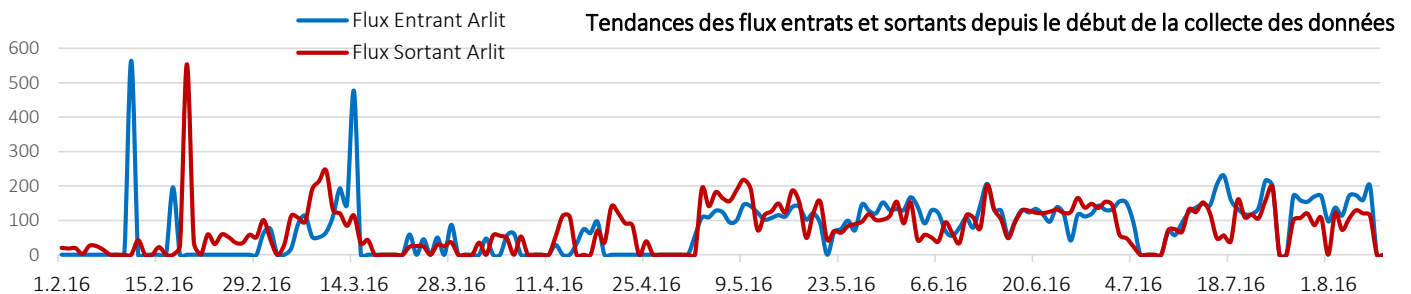
Nationalités principales* enregistrées au PMF pendant la période de collecte de données

Séguédine			
Flux sortant	Flux entrant		
1 Nigéria	23%	Niger	81%
2 Niger	18%	Nigéria	10%
3 Gambie	16%	Mali	3%
4 Senegal	15%	Gambie	2%
5 Cotê d'Ivoire	9%	Ghana	1%

ARLIT - POINT DE MONITORING DES FLUX 2

Routes utilisées de et vers Arlit:

Agadez (Niger) ↔ Arlit (Niger) ↔ Assamaka (Niger)
 Tchintabaraden (Niger) ↔ In Gall (Niger) ↔ Assamaka (Niger)

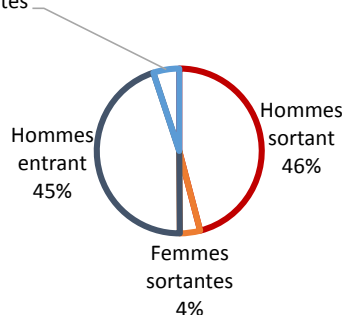


Nombre total transitant par PMF de Arlit

28563

Total outgoing	Total incoming
14312	14251

Démographie Arlit



Nationalités principales* enregistrées au PMF pendant la période de collecte de données

Arlit			
Flux sortant	Flux entrant		
1 Niger	23%	Niger	23%
2 Mali	16%	Mali	13%
3 Cameroun	15%	Cameroun	11%
4 Guinea	12%	Guinea	11%
5 Nigéria	8%	Nigéria	7%

METHODOLOGIE: Les sources incluent les autorités et des observations directes/entretiens avec des migrants en route. Les données quantitatives sur les nationalités sont basées sur des informations données par les migrants et les chauffeurs de convois et doivent impérativement être utilisées comme estimations ou approximations.