

Les points de monitoring des flux au Niger visent à informer les flux migratoires de et vers la Libye, l'Algérie et le Niger. Les points des flux migratoires existants sont localisés dans la région d'Agadez, aux points frontières avec la Libye et l'Algérie.

Depuis Février 2016, l'OIM observe les flux migratoires dans la région d'Agadez dans le but d'informer les mouvements et profils des migrants utilisant ces routes. A ce jour, plus de 180 000 migrants ont traversé les points de monitoring des flux pendant les 5 derniers mois. Le flux du Niger vers la Libye représente 68% de tout le flux migratoire.

Le flux de et vers la Libye a diminué pendant les 2 dernières semaines comparé à la deuxième semaine de mai quand le flux est monté jusqu'à plus de 22 000 migrants entrants et sortants.

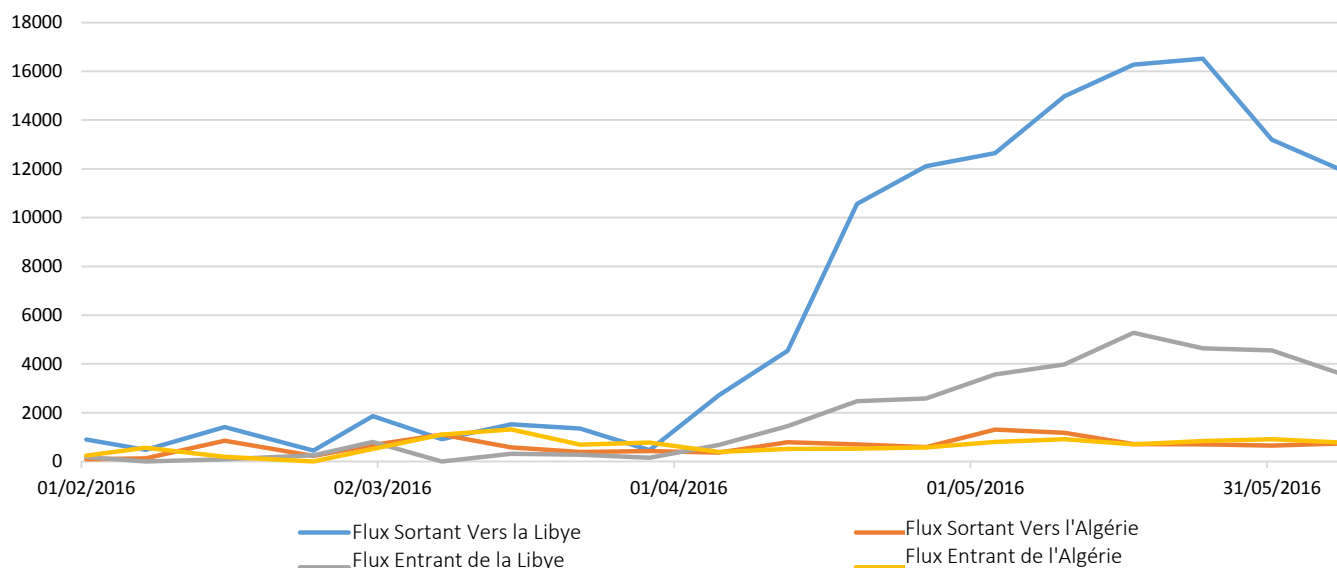
N° de migrants par flux

Flux	N° de migrants	% total
Niger vers Libye	124862	68%
Libye vers Niger	34851	19%
Niger vers Algérie	12189	7%
Algérie vers Niger	12338	7%

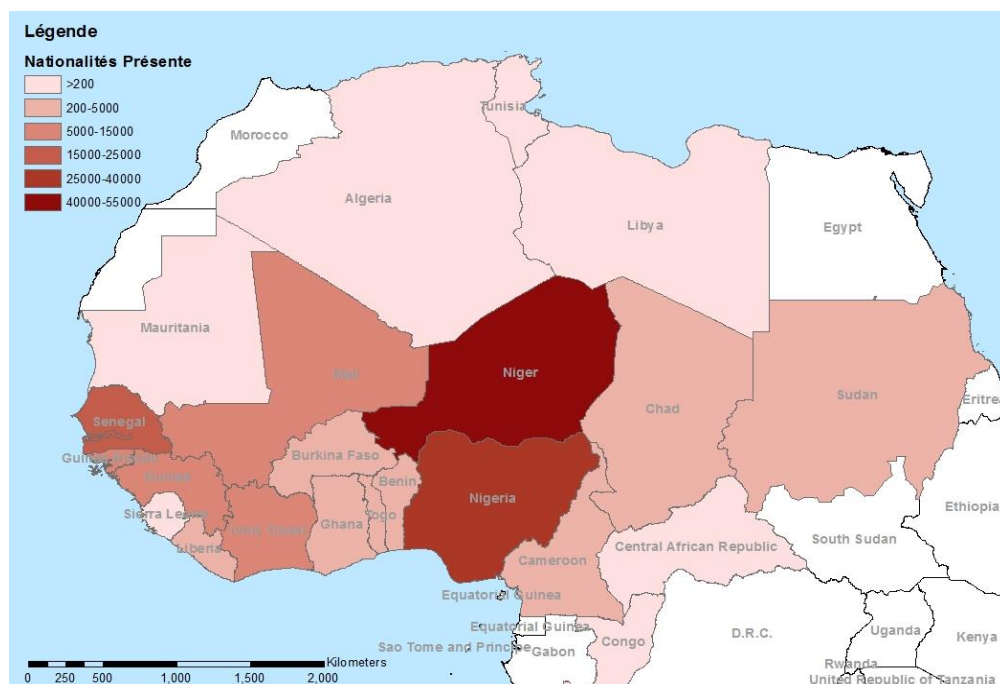
Total **184240**

Mise à jour: 13/06/2016

Flux sortant et entrants par semaine



Les nationalités présentes dans les flux migratoires sont principalement les Nigériens (29%), Nigériens (20%), Gambiens (13%) et Sénégalais (11%). Les migrants de toute l'Afrique de l'Ouest ainsi que du Soudan, Libye, République Centrafricaine et République Dem. Du Congo. Les migrants originaires des pays états membres de la CEDEAO peuvent voyager librement à travers le Niger avec papiers/documentation. Il est probable que les migrants Maliens et Burkinabès traversent vers l'Algérie de la frontière nord du Mali et sont probablement sous représentés. La même chose est probable pour les migrants Tchadiens et Soudanais qui traversent la frontière nord du Tchad vers la Libye.



FINANCEMENTS

La collecte des données aux points de monitoring des flux est financée par l'Union Européenne et le Ministère Britannique pour le Développement International (DFID).

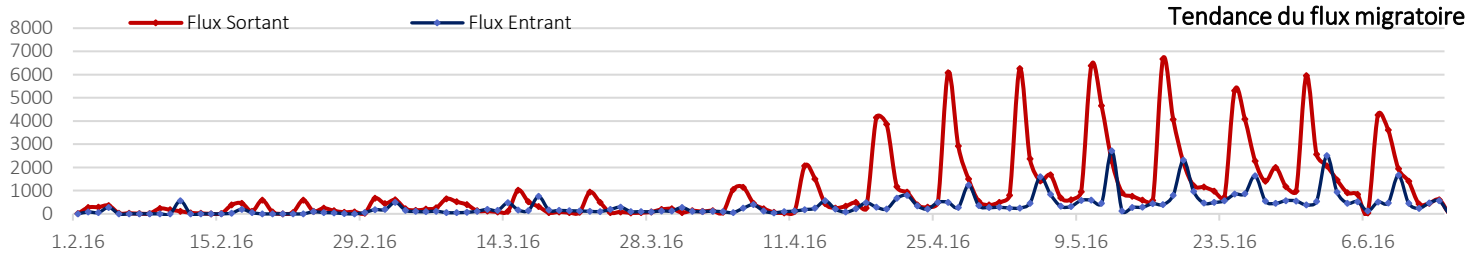
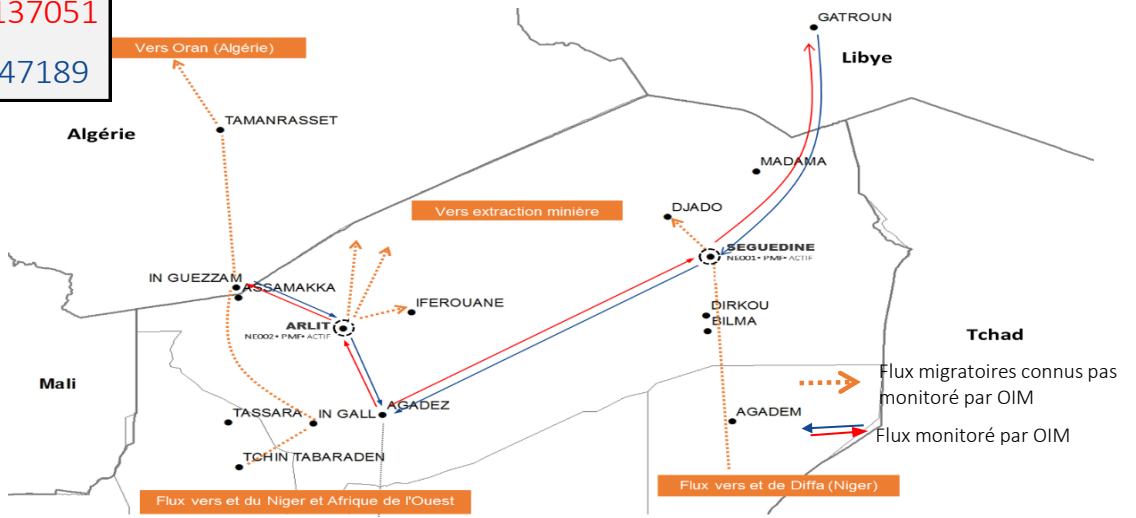


Les points de monitoring des flux sont placés dans des endroits de passages sur la route migratoire du Niger. Les données sont collectés chaque jour dans les PMF pour informer les mouvements et profils migratoires et offrir une aperçu des mouvements migratoires dans la région. Les données proviennent sources primaires et ne prétendent pas refléter tous les passages de migrants à travers les points de monitoring des flux.

NOMBRE TOTAL DE MIGRANTS ENREGISTRÉS AUX POINTS DE MONITORING DES FLUX

TOTAL MIGRANTS SORTANT	137051
TOTAL MIGRANTS ENTRANT	47189

SORTANT • flux du Niger
12697
Cette semaine
13840
Semaine précédente
ENTRANT • flux venant vers le Niger
4361
Cette semaine
5464
Semaine précédente



FLUX SORTANT

ROUTES DE SORTIE	Cette semaine	Semaine précédente*
Agadez → Séguédine → Gatroun	11958	13193
Agadez → Arlit → Assamaka/In Guezzam	739	647
Tchintabarden → In Gall → Assamaka/In Guezzam	-	-
Total	12697	13840

Démographie pendant la période de référence

HOMMES	11259	89%
FEMMES	1438	11%

NATIONALITES PRINCIPALES

Flux sortant Séguédine

Cette Semaine	Semaine Précédente
1 Niger	1 Gambie
2 Gambie	2 Niger
3 Guinea	3 Nigéria

Flux entrant Arlit

Cette Semaine	Semaine Précédente
1 Niger	1 Niger
2 Cameroun	2 Guinée
3 Mali	3 Cameroun

FLUX ENTRANT

ROUTES D'ENTREES	Cette semaine	Semaine précédente*
Gatroun → Séguédine → Agadez	3590	4554
Assamaka/In Guezzam → Arlit → Agadez	771	910
Assamaka/In Guezzam → In Gall → Tchintabarden	-	-
Total	4361	5464

Démographie pendant la période de référence

HOMMES	4200	96%
FEMMES	161	4%

NATIONALITES PRINCIPALES

Flux entrant Séguédine

Cette Semaine	Semaine Précédente
1 Niger	1 Niger
2 Gambie	2 Nigéria
3 Nigéria	3 GHAna

Flux entrant Arlit

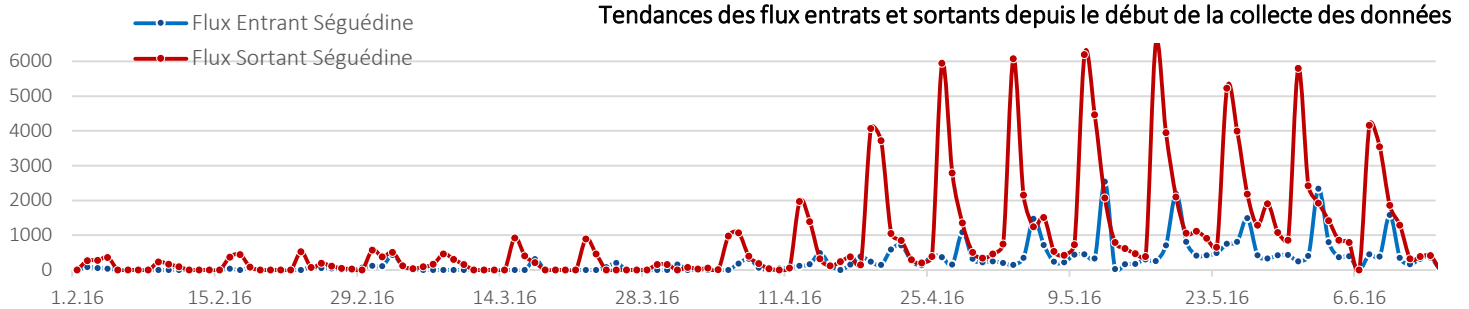
Cette Semaine	Semaine Précédente
1 Niger	1 Niger
2 Mali	2 Cameroun
3 Cameroun	3 Mali

* Ce rapport a été consolidé à partir des dernières informations vérifiées donc des différences avec les rapports précédents peuvent survenir.

SEGUEDINE - POINT DE MONITORING DES FLUX 1

Route utilisé de et vers Séguédine

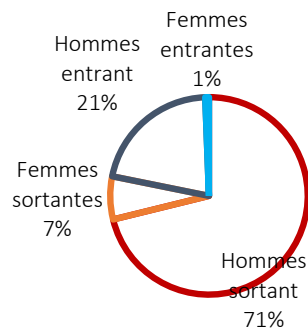
Agadez (Niger)	↔	Séguédine(Niger)	↔	Gatroun (Libye)
Diffa(Niger)	↔	Séguédine(Niger)	↔	Gatroun (Libye)



Les migrants quittent Séguédine en convoi entre les Mardis et Vendredis de chaque semaine ce qui explique la régularité des flux.

Nombre total des migrants transitant par Séguédine
159713
Total sortant
34851
Total entrant
124862

Démographie Séguédine



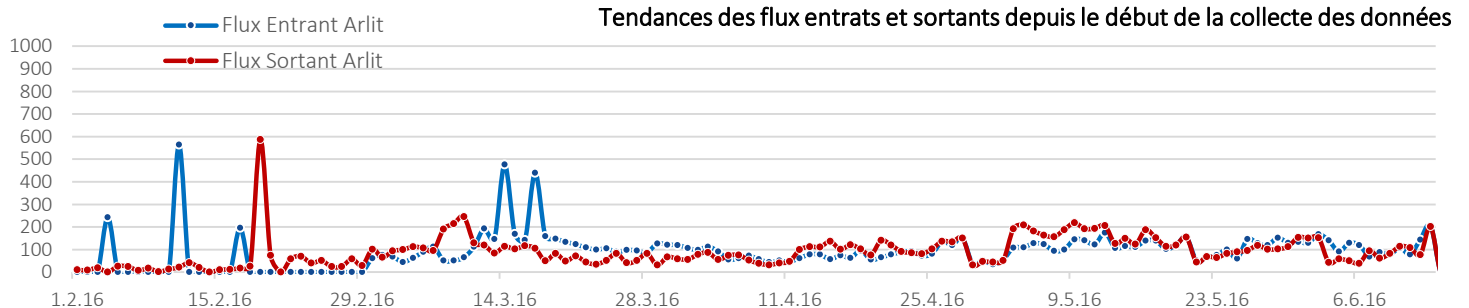
Nationalités principales* enregistrées au PMF pendant la période de collecte de données

Séguédine			
Flux sortant		Flux entrant	
1 Nigéria	26%	Niger	74%
2 Gambie	17%	Nigéria	15%
3 Niger	17%	Mali	7%
4 Senegal	16%	Gambie	2%
5 Coté d'Ivoire	10%	Ghana	1%

ARLIT - POINT DE MONITORING DES FLUX 2

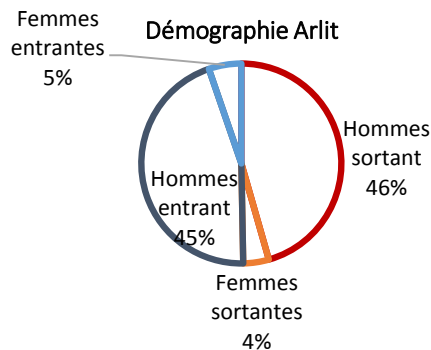
Routes utilisées de et vers Arlit:

Agadez (Niger)	↔	Arlit (Niger)	↔	Assamaka (Niger)
Tchintabaraden (Niger)	↔	In Gall (Niger)	↔	Assamaka (Niger)



Nombre total des migrants transitant par Arlit
24527
Total sortant
12189
Total entrant
12338

Démographie Arlit



Nationalités principales* enregistrées au PMF pendant la période de collecte de données

Arlit			
Flux sortant		Flux entrant	
1 Niger	30%	Niger	33%
2 Mali	13%	Mali	12%
3 Cameroun	11%	Cameroun	9%
4 Burkina Faso	10%	Burkina Faso	7%
5 Guinea	7%	Guinea	7%

***METHODOLOGIE:** Les sources incluent les autorités et des observations directes/entretiens avec des migrants en route. Les données quantitatives sur les nationalités sont basées sur des informations données par les migrants et les chauffeurs de convois et doivent impérativement être utilisées comme estimations ou approximations.