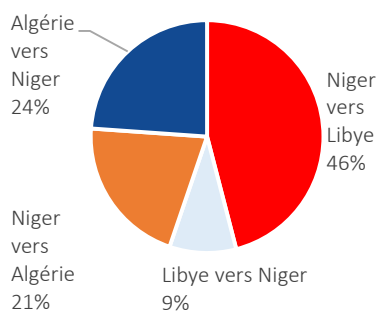


Flux hebdomadaires entrants et sortants

Dates		Flux Sortant	Flux Entrant
01/02/2016	06/02/2016	986	416
07/02/2016	14/02/2016	604	564
15/02/2016	23/02/2016	2267	281
24/02/2016	29/02/2016	674	227
01/03/2016	07/03/2016	2517	1229
08/03/2016	14/03/2016	2012	1095
15/03/2016	21/03/2016	2103	1625
22/03/2016	28/03/2016	1740	963

Les tendances hebdomadaires peuvent fluctuer selon les conditions sécuritaires dans la région, le climat politique au Niger et dans les pays alentours, la présence des migrants aux points de monitoring des flux, la disponibilité des transports et d'opportunités pour les migrants sur la route migratoire. Pour des analyses plus détaillées prière de se référer aux rapports des survey effectués aux points de monitoring des flux.

Proportion of recorded migrant flows by route



Démographie

Hommes sortant	Femmes sortantes	Hommes entrants	Femmes entrantes
61.5	1187	5.3%	1031
29.5	5695	3.7%	705

Presence de mineurs

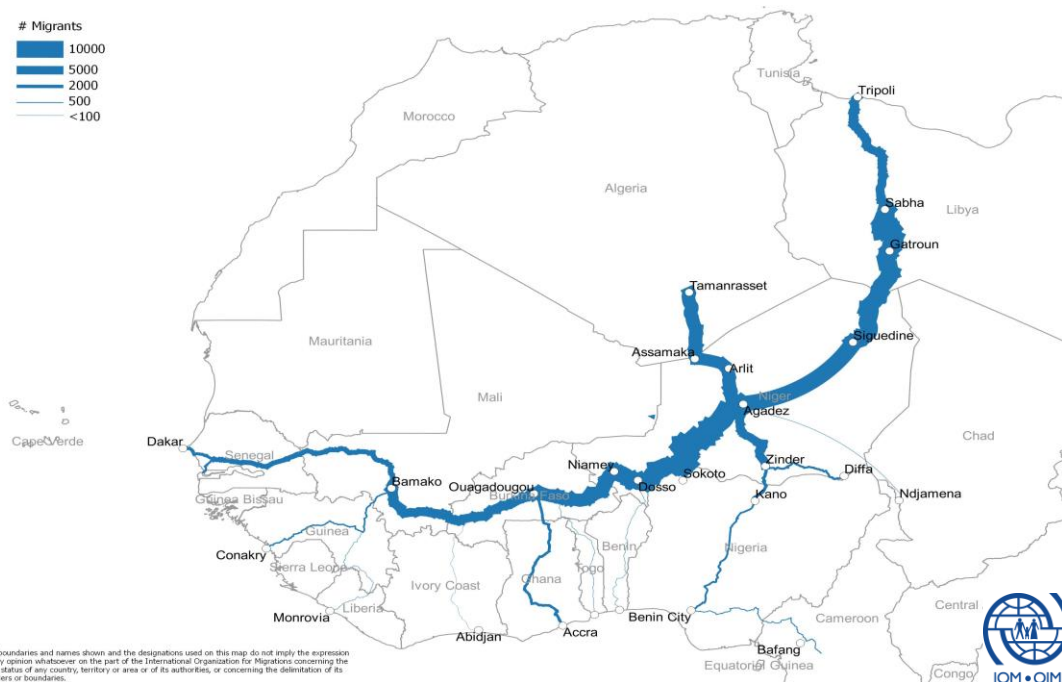
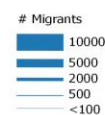
MA sortant	MNA sortant	MNA entrant	MNA entrant
12%	133	15%	161
68%	741	6%	61

MA: mineur accompagné. MNA: mineur non accompagné.

La majorité des migrants enregistrés partent du Niger vers la Libye (46%), suivi des migrants partant de l'Algérie vers le Niger (24%). Les flux migratoires sont principalement composés d'hommes (91%). Les mineurs enregistrés dans les flux migratoires sont pour la plupart accompagnés et se dirigent vers le Niger (68%). Néanmoins, les flux sortant sont composés contiennent presque le même nombre de mineurs accompagnés et non accompagnés.

Routes migratoires utilisées

La carte des routes migratoires est composée de données collectées pendant les survey faits avec des migrants aux points de monitoring des flux au Niger. Les points de transit, principalement des grandes villes ouest Africaines, sont superposé avec les nationalités de migrants passant par les points de monitoring pour effectuer une visualisation des passages migratoires utilisés. Des rapports de terrain confirment que des migrants arrivant à Tamanrasset (Algérie) se dirigent vers Oran et d'autres villes algériennes mais des informations quantitatives à ce sujet ne sont pas disponibles en ce moment.

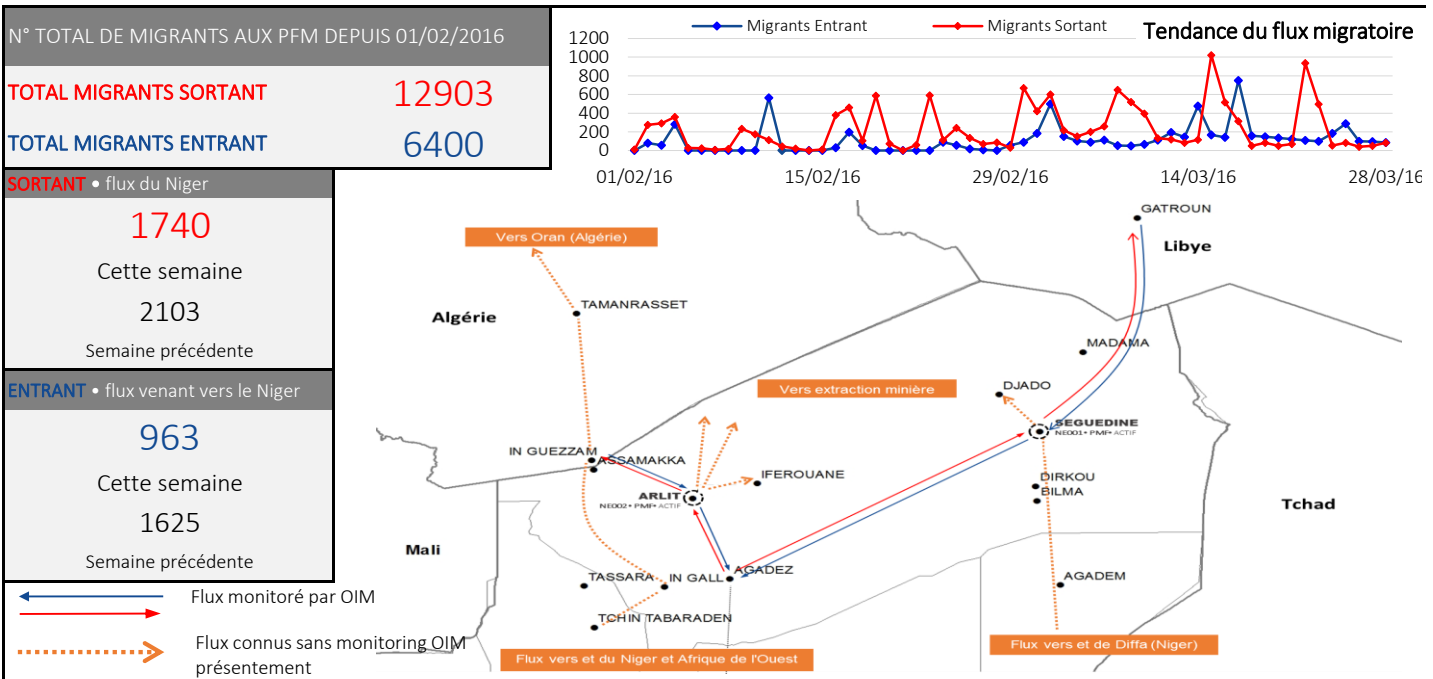


FINANCEMENTS

La collecte des données aux points de monitoring des flux est financée par l'Union Européenne et le Ministère Britannique pour le Développement International (DFID).



Les points de monitoring des flux sont placés dans des endroits de passages sur la route migratoire du Niger. Les données sont collectés chaque jour dans les PMF pour informer les mouvements et profils migratoires et offrir une aperçu des mouvements migratoires dans la région. Les données proviennent sources primaires et ne prétendent pas refléter tous les passages de migrants à travers les points de monitoring des flux.

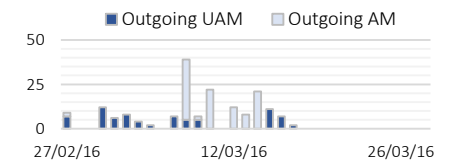
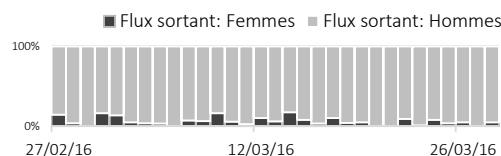


FLUX SORTANT

ROUTES DE SORTIE		Cette semaine	Semaine précédente*	NATIONALITES PRINCIPALES		
Agadez →	Séguédine →	Gatroun	1352	1528	Cette Semaine	Semaine Précédente
Agadez →	Arlit →	Assamaka/In Guezzam	388	575	1. Nigeria	1. Nigeria
Tchintabarden →	In Gall →	Assamaka/In Guezzam	Inconnu	Inconnu	2. Mali	2. Ghana/Niger
Total			1740	2103	3. Niger	3. Burkina/Mali

Démographie pendant la période de référence

HOMMES	1639
FEMMES	101
MA**	0
MNA**	0

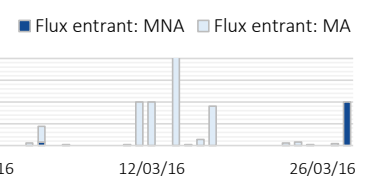
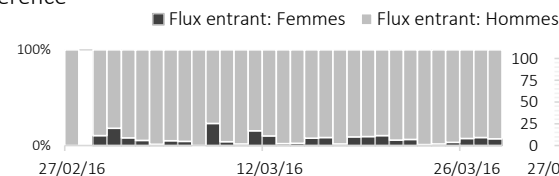


FLUX ENTRANT

ROUTE D'ENTREES		Cette semaine	Semaine précédente*	NATIONALITES PRINCIPALES		
Gatroun →	Séguédine →	Agadez	280	311	Cette Semaine	Semaine Précédente
Assamaka/In Guezzam →	Arlit →	Agadez	683	1314	1. Nigeria	1. Niger
Assamaka/In Guezzam →	In Gall →	Tchintabarden	Inconnu	Inconnu	2. Niger	2. Mali
Total			963	1625	3. Côte d'Ivoire	3. Cameroun

Démographie pendant la période de référence

HOMMES	922
FEMMES	41
MA**	10
MNA**	0



NOTES & SOURCES

* Ce rapport a été consolidé à partir des dernières informations vérifiées donc des différences avec les rapports précédents peuvent survenir.

** MA: mineur accompagné, MNA: mineur non accompagné.

*** Les sources incluent les autorités, la société civile et principalement l'observation/entretiens directs avec des migrants. De ce fait les données quantitatives sur les nationalités ne sont pas indépendamment vérifiable et donc ne sont pas incluses.

FINANCEMENTS

La collecte des données aux points de monitoring des flux est financée par l'Union Européenne et le Ministère Britannique pour le Développement International (DFID).



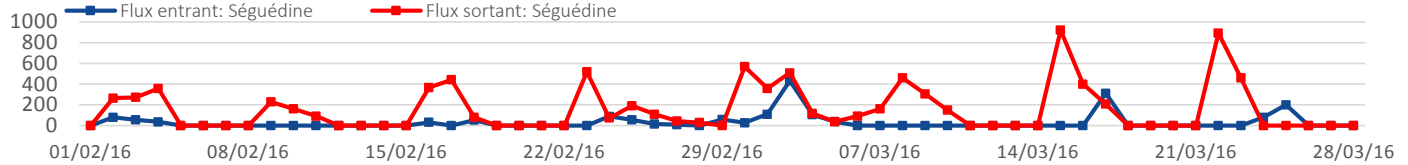
SEGUEDINE - POINT DE MONITORING DES FLUX 1

Séguédine est l'une des villes les plus au nord du Niger avant d'arriver en Libye, à plus de 600 km d'Agadez et 300 km de la Libye.. Du à l'insécurité croissante dans la région, les autorités gouvernementales ont réglementé les départs des convois de migrants. Les convois de migrants en partance hors du Niger quittent Agadez les lundis pour traverser Séguédine entre mardi et jeudi. Ils arrivent ensuite en Libye le vendredi qui suit. Les mêmes véhicules refont le même chemin en sens inverse la semaine suivante pour retourner à Agadez. Cette route est régulièrement traversé par une flotte de véhicules semi-remorques, camions ou véhicules pick up.

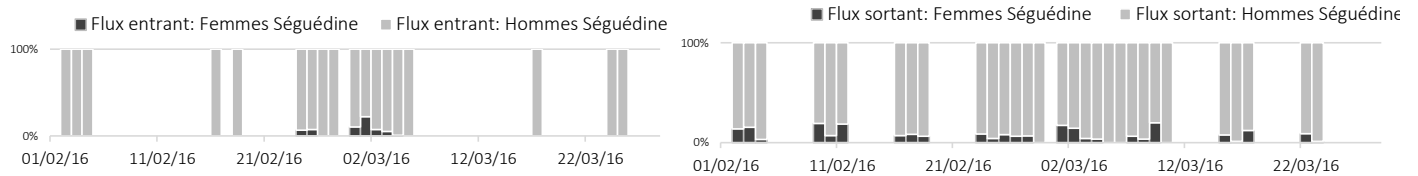
ROUTES EN PROVENANCE DE ET VERS SEGUEDINE

Route 1	Agadez (Niger)	Séguédine(Niger)	Gatron (Libye)
Route 2 (pas presentement analysé par OIM)	Région de Diffa (Niger)	Séguédine(Niger)	Gatron (Libye)

Aperçu des flux entrants et sortants depuis le début de la collecte de données



Evolution des flux entrants et sortants des hommes et femmes au PMF



Présence de migrants mineurs

Flux sortant		Flux entrant	
Mineur accompagné	15	Mineur accompagné	17
Mineur non accompagné	154	Mineur non accompagnr	10

Nationalités principales* enregistrées au PMF

Flux sortant	Flux entrant:
1) Niger	1) Niger
2) Sénégal	2) Mali
3) Niger	3) Nigeria

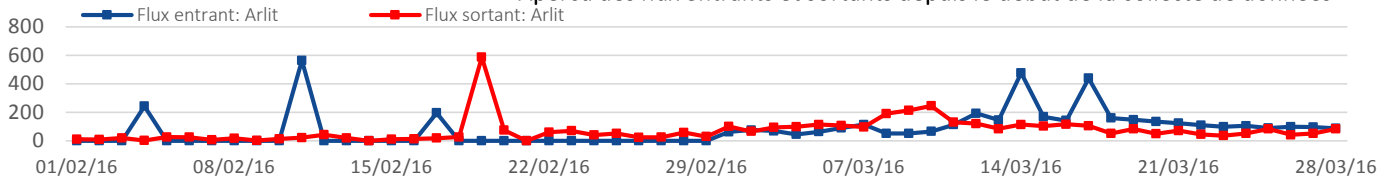
ARLIT - POINT DE MONITORING DES FLUX 2

La ville d'Arlit est située à 230 km au nord d'Agadez, sur la route principale entre Agadez et la ville algérienne de Tamanrasset. La ville a grandi autour de l'industrie minière de l'uranium et sert de point de transit pour les mouvements entre l'Algérie et le Niger. Les migrants nigériens envoyés en convois de retour de l'Algérie vers le Niger voyagent à travers Arlit avant d'atteindre le centre de l'OIM à Agadez. Il se trouve qu'un grand nombre de migrants retournant au Niger de l'Algérie le font de manière rapatrié plutôt que de manière volontaire.

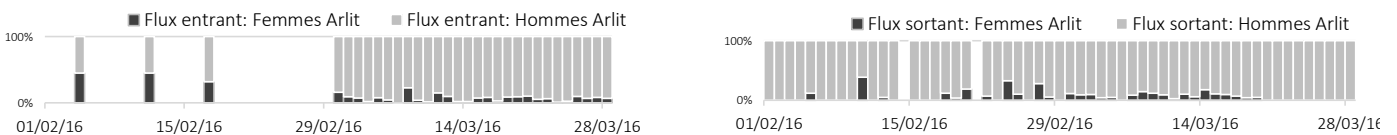
ROUTE EN PROVENANCE DE ET VERS ARLIT

Route 1	Agadez (Niger)	Arlit (Niger)	Assamaka (Niger)	In Guezzam (Algeria)
Route 2 (pas presentement analysé par OIM)	Tchintabaraden (Niger)	In Gall (Niger)	Assamaka (Niger)	In Guezzam (Algeria)

Aperçu des flux entrants et sortants depuis le début de la collecte de données



Evolution des flux entrants et sortants des hommes et femmes au PMF



Présence de migrants mineurs

Flux sortant		Flux entrant	
Mineur accompagné	118	Mineur accompagné	724
Mineur non accompagné	7	Mineur non accompagné	1

Nationalités principales* enregistrées au PMF

Flux sortant:	Flux entrant:
1) Niger	1) Niger
2) Mali	2) Côte d'Ivoire
3) Guinée (Conakry/Bissau)	3) Mali

***METHODOLOGIE:** Les sources incluent les autorités, la société civile et des observations directes/entretiens avec des migrants en route. Les données quantitatives sur les nationalités ne sont pas indépendamment vérifiables et ne sont donc pas incluses. Les chiffres utilisés ici se réfèrent aux proportions de nationalités dans les flux entrants et sortants. La nationalité à côté du chiffre 1 est donc la nationalité la plus fréquente.