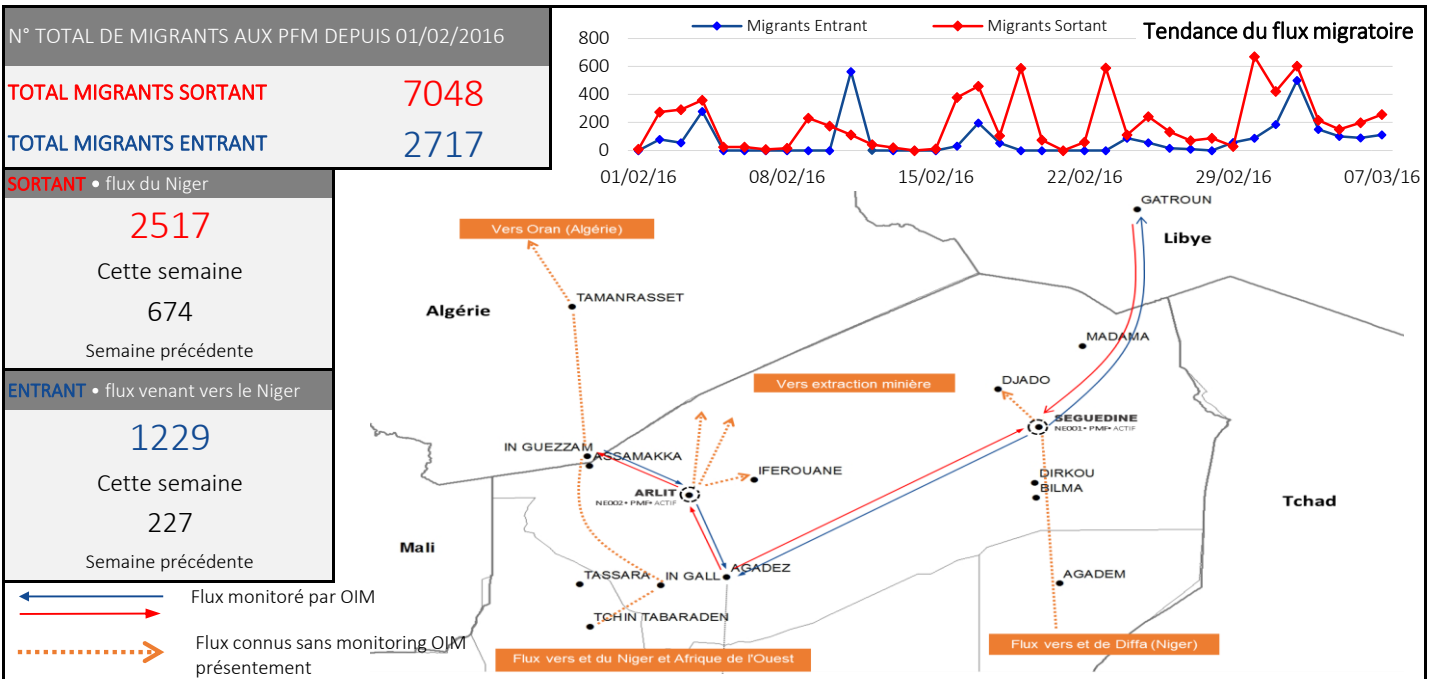


Les points de monitoring des flux sont placés dans des endroits de passages sur la route migratoire du Niger. Les données sont collectés chaque jour dans les PMF pour informer les mouvements et profils migratoires et offrir une apéru des mouvements migratoires dans la région. Les données proviennent sources primaires et ne prétendent pas refléter tous les passages de migrants à travers les points de monitoring des flux.

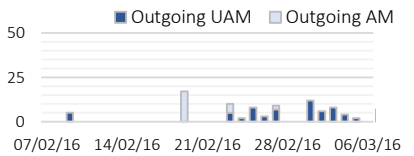
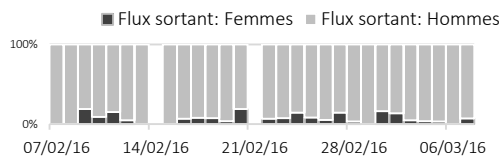


FLUX SORTANT

ROUTES DE SORTIE			Cette semaine	Semaine précédente*	NATIONALITES PRINCIPALES	
Agadez →	Séguédine →	Gatroun	1842	447	Cette Semaine	Semaine Précédente
Agadez →	Arlit →	Assamaka/In Guezzam	675	227	1. Nigeria	1. Niger
Tchintabarden →	In Gall →	Assamaka/In Guezzam	Inconnu	Inconnu	2. Ghana/Cameroun	2. Cote d'Ivoire
Total			2517	674	3. Senegal	3. Nigeria

Démographie pendant la période de référence

HOMMES	2291
FEMMES	226
MA**	0
MNA**	39

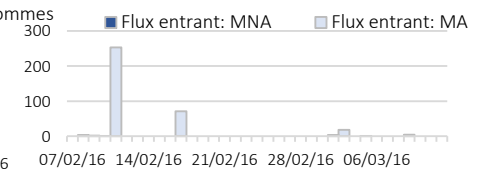
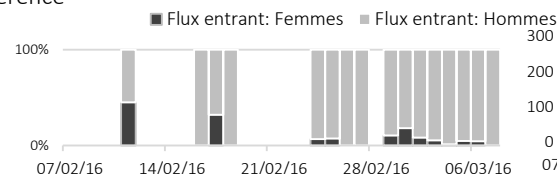


FLUX ENTRANT

ROUTE D'ENTREES			Cette semaine	Semaine précédente*	NATIONALITES PRINCIPALES	
Gatroun →	Séguédine →	Agadez	713	227	Cette Semaine	Semaine Précédente
Assamaka/In Guezzam →	Arlit →	Agadez	516	0	1. Niger	1. Niger
Assamaka/In Guezzam →	In Gall →	Tchintabarden	Inconnu	Inconnu	2. Cameroun	2. Nigeria
Total			1229	227	3. Burkina Faso	3. Ghana

Démographie pendant la période de référence

HOMMES	1160
FEMMES	69
MA**	22
MNA**	4



NOTES & SOURCES

* Ce rapport a été consolidé à partir des dernières informations vérifiées donc des différences avec les rapports précédents peuvent survenir.

** MA: mineur accompagné, MNA: mineur non accompagné.

*** Les sources incluent les autorités, la société civile et principalement l'observation/entretiens directs avec des migrants. De ce fait les données quantitatives les nationalités ne sont pas indépendamment vérifiable et donc ne sont pas incluses.

FINANCEMENTS

La collecte des données aux points de monitoring des flux est financée par l'Union Européenne et le Ministère Britannique pour le Développement International (DFID).



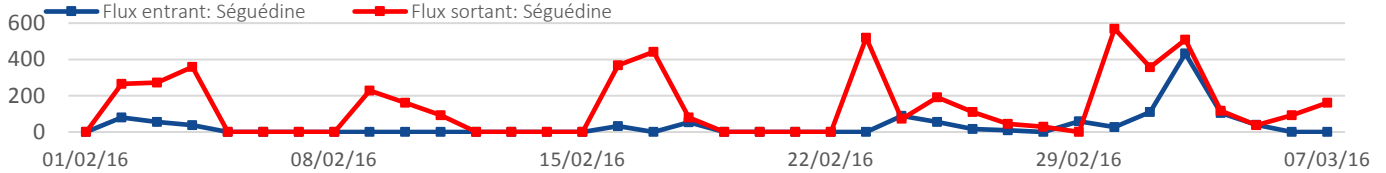
SEGUEDINE - POINT DE MONITORING DES FLUX 1

Séguédine est l'une des villes les plus au nord du Niger avant d'arriver en Libye, à plus de 600 km d'Agadez et 300 km de la Libye.. Du à l'insécurité croissante dans la région, les autorités gouvernementales ont réglementé les départs des convois de migrants. Les convois de migrants en partance hors du Niger quittent Agadez les lundis pour traverser Séguédine entre mardi et jeudi. Ils arrivent ensuite en Libye le vendredi qui suit. Les mêmes véhicules refont le même chemin en sens inverse la semaine suivante pour retourner à Agadez. Cette route est régulièrement traversé par une flotte de véhicules semi-remorques, camions ou véhicules pick up.

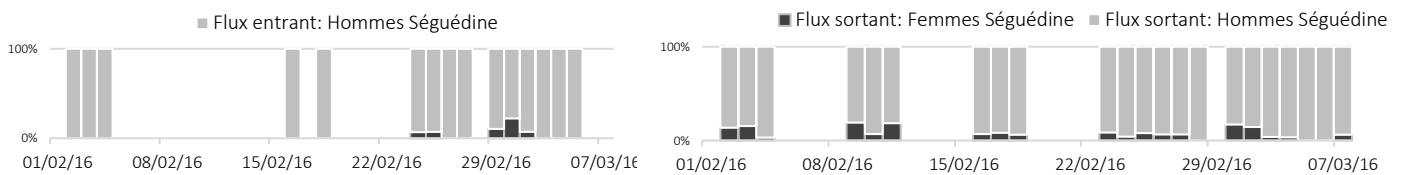
ROUTES EN PROVENANCE DE ET VERS SEGUEDINE

Route 1	Agadez (Niger)	Séguédine(Niger)	Gatron (Libye)
Route 2 (pas presentement analysé par OIM)	Région de Diffa (Niger)	Séguédine(Niger)	Gatron (Libye)

Aperçu des flux entrants et sortants depuis le début de la collecte de données



Evolution des flux entrants et sortants des hommes et femmes au PMF



Présence de migrants mineurs

Flux sortant		Flux entrant	
Mineur accompagné	15	Mineur accompagné	17
Mineur non accompagné	124	Mineur non accompagné	10

Nationalités principales* enregistrées au PMF

Flux sortant	Flux entrant:
1) Niger	1) Niger
2) Senegal, Nigeria	2) Senegal

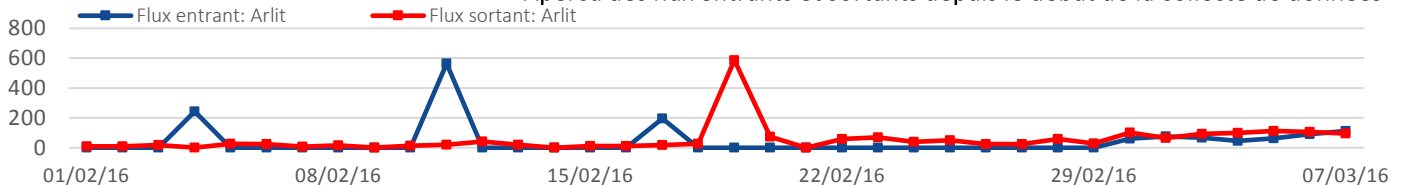
ARLIT - POINT DE MONITORING DES FLUX 2

La ville d'Arlit est située à 230 km au nord d'Agadez, sur la route principale entre Agadez et la ville algérienne de Tamanrasset. La ville a grandi autour de l'industrie minière de l'uranium et sert de point de transit pour les mouvements entre l'Algérie et le Niger. Les migrants nigériens envoyés en convois de retour de l'Algérie vers le Niger voyagent à travers Arlit avant d'atteindre le centre de l'OIM à Agadez. Il se trouve qu'un grand nombre de migrants retournant au Niger de l'Algérie le font de manière rapatrié plutôt que de manière volontaire.

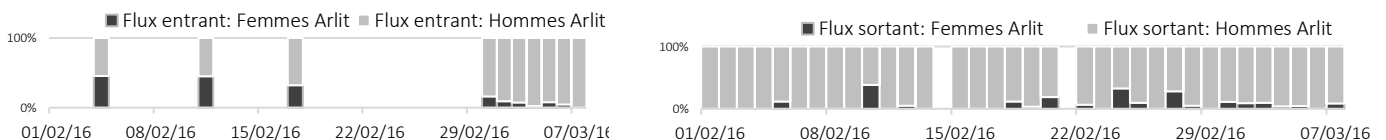
ROUTE EN PROVENANCE DE ET VERS ARLIT

Route 1	Agadez (Niger)	Arlit (Niger)	Assamaka (Niger) In Guezzam (Algeria)
Route 2 (pas presentement analysé par OIM)	Tchintabaraden (Niger)	In Gall (Niger)	Assamaka (Niger) In Guezzam (Algeria)

Aperçu des flux entrants et sortants depuis le début de la collecte de données



Evolution des flux entrants et sortants des hommes et femmes au PMF



Présence de migrants mineurs

Flux sortant		Flux entrant	
Mineur accompagné	19	Mineur accompagné	435
Mineur non accompagné	7	Mineur non accompagné	1

Nationalités principales* enregistrées au PMF

Flux sortant:	Flux entrant:
1) Niger	1) Niger
2) Guinée Conakry, Mali	2) Mali
3) Cameroon, Burkina Faso	3) Cameroon, Burkina

***METHODOLOGIE:** Les sources incluent les autorités, la société civile et des observations directes/entretiens avec des migrants en route. Les données quantitatives sur les nationalités ne sont pas indépendamment vérifiables et ne sont donc pas incluses. Les chiffres utilisés ici se réfèrent aux proportions de nationalités dans les flux entrants et sortants. La nationalité à côté du chiffre 1 est donc la nationalité la plus fréquente.