

	Évaluation menée sur le terrain	
	Évaluation menée auprès des informateurs clés par téléphone	

L'objectif de l'outil de suivi des urgences est de recueillir des informations sur des mouvements importants et soudains de populations. Ce rapport présente des informations sur un mouvement ayant eu lieu le **22 février 2020** dans le département du **Logone et Chari**, dans la **région de l'Extrême-Nord**.

RÉSUMÉ DE L'ALERTE



POPULATION AFFECTÉE :

414 Personnes déplacées internes, 50 ménages
102 réfugiés hors camp, 17 ménages (estimations)

Le **22 février 2020**, **67 ménages de 516 individus (414 PDI et 102 réfugiés hors camp)** se sont déplacés depuis **Tagawa 1 et 2** vers la localité de **Waza (arrondissement de Waza, département du Logone-et-Chari)** en raison de la crainte d'attaques après plusieurs incursions de groupes armés non étatiques depuis le début du mois de février. Ils se sont déplacés à pied et ont l'intention de rester le temps que la situation revienne à la normale dans leur localité d'origine. Certains ont été accueillis en famille d'accueil, d'autres ont trouvé refuge dans des abris spontanés et d'autres encore dorment à l'air libre. Aucune assistance humanitaire n'a été reçue pour le moment.



LIEU DE DÉPLACEMENT :

Waza



CAUSE DU MOUVEMENT :

peur d'attaques armées



DATE DE DÉPLACEMENT :

22 février 2020



MODE DE TRANSPORT :

A pied



HÉBERGEMENT :

Familles d'accueil et sites spontanés



ASSISTANCE DISPONIBLE :

Aucune

BESOINS PRIORITAIRES



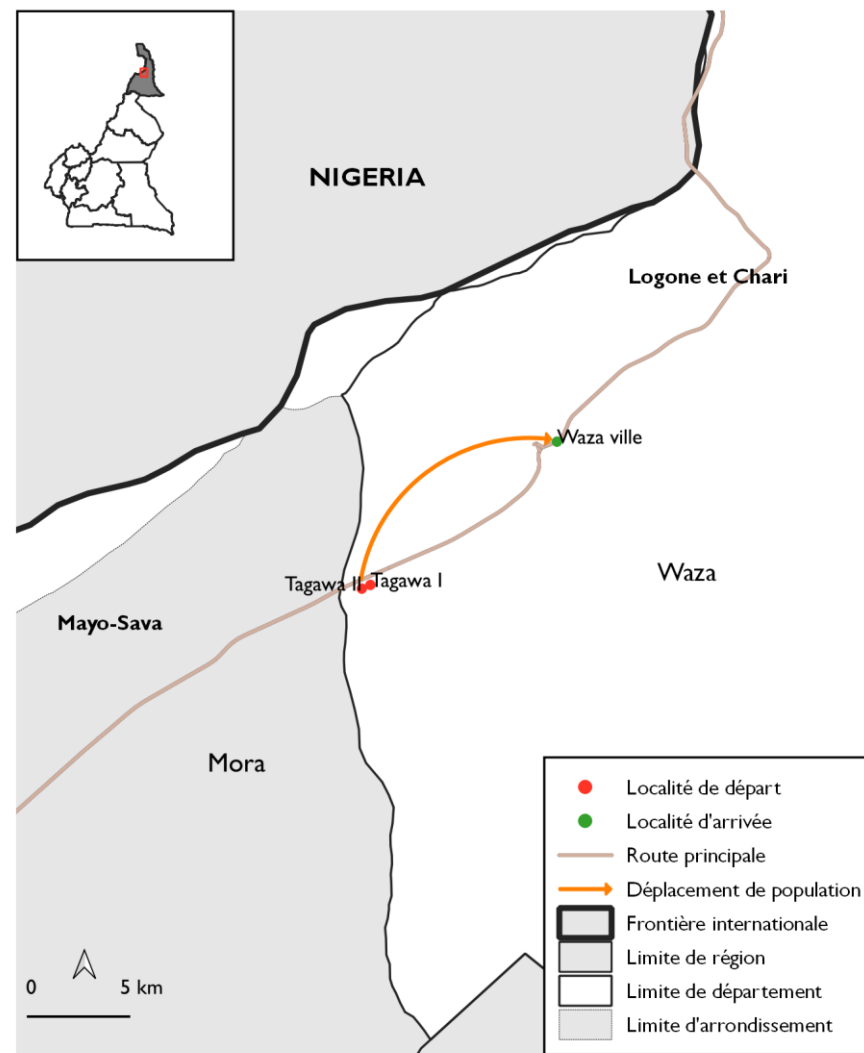
VIVRES



ABRIS



ARTICLES NON ALIMENTAIRES



Cette carte est uniquement présentée à titre illustratif. Les noms et les frontières de cette carte n'impliquent ni l'approbation ni l'acceptation officielle de la part de l'OIM.