

	Évaluation menée sur le terrain	
	Évaluation menée auprès des informateurs clés par téléphone	

L'objectif de l'outil de suivi des urgences est de rassembler des informations sur les mouvements significatifs et soudains de populations. Ce rapport présente des informations sur des mouvements ayant eu lieu le **12 décembre 2019** dans le département du **Mayo-Sava** dans la région de l'Extrême-Nord.

RÉSUMÉ DE L'ÉVÉNEMENT



POPULATION AFFECTÉE :

1 120 Personnes Déplacées Internes, 180 Ménages (estimations)

Deux attaques menées par des groupes armés non étatiques les **9 et 11 décembre** dans l'arrondissement de **Mora** ont généré des déplacements dans les localités suivantes du même arrondissement :

- **103 ménages de 705 individus** se sont déplacés depuis le village de **Makoulaye**, vers les localités de **Kourgui** (54 ménages de 324 individus), **Godigon** (38 ménages de 326 individus) et **Amtchali** (11 ménages de 35 individus).
- **77 ménages de 415 individus** se sont déplacés depuis le village de **Mahoula** vers les localités de **Pouche** et de **Massare II**.

La population affectée a été accueillie au sein des familles d'accueils et prévoit de ne rester que temporairement, le temps que la situation revienne à la normale dans leur localité d'origine. Aucune assistance n'a été délivrée jusqu'à présent.



LIEUX DES DÉPLACEMENTS :

Kourgui, Godigon, Amtchali, Pouche et Massare II



DATE DES DÉPLACEMENTS :

12 décembre 2019



HÉBERGEMENT :

Familles d'accueil



CAUSE DU MOUVEMENT :

Attaque armée



MODE DE TRANSPORT :

À pied



ASSISTANCE DISPONIBLE :

Aucune

BESOINS PRIORITAIRES



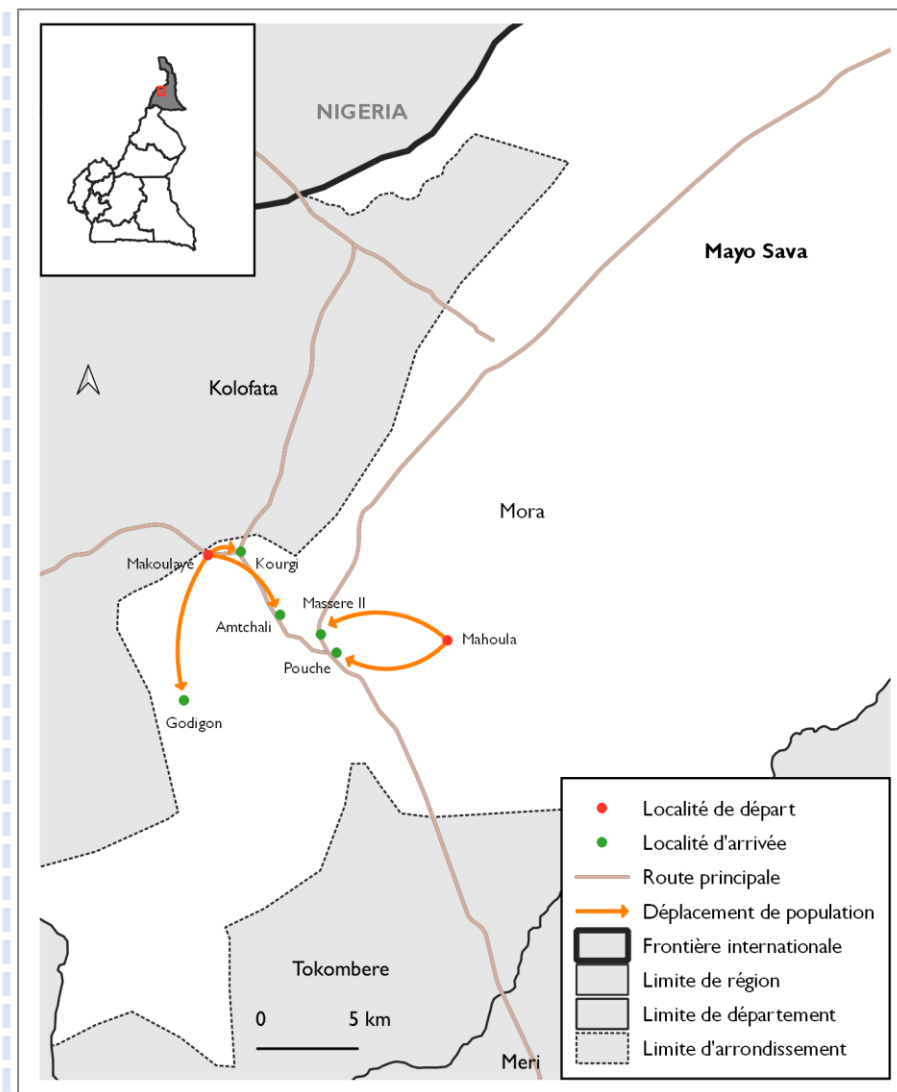
VIVRES



ABRIS



SANTÉ



Cette carte est uniquement présentée à titre illustratif. Les noms et les frontières de cette carte n'impliquent ni l'approbation ni l'acceptation officielle de la part de l'OIM.