
	Evaluation réalisée lors de mission de terrain.	
	Evaluation réalisée lors d'entretiens téléphonique avec des informateurs clés.	X

L'évaluation rapide de l'OIM (*Emergency tracking tool, ETT*) est un outil mis en place dans le but de collecter des informations sur les mouvements importants et soudains de populations. Ces informations sont collectées dans les sites de déplacement ou les communautés hôtes, par le biais de visites sur le terrain et d'entretiens avec des informateurs clés. Ce rapport synthétique présente les résultats des évaluations réalisées du **26 Novembre 2019** à travers des entretiens téléphoniques.

ITURI	TERRITOIRE	MAMBASA
--------------	-------------------	----------------


RÉSUMÉ DE L'ALERTE

Entre la fin du mois d'Octobre et le début du mois de Novembre 2019, il a été rapporté d'intenses combats opposants les forces armées de la République Démocratique du Congo (FARDC) et les troupes rebelles de ADF NALU dans la province du **NORD KIVU** sur l'axe **MBAU-OICHA**. Ces combats seraient le résultat du lancement de nouvelles opérations visant à neutraliser le groupe rebelle ADF NALU. Ces nouvelles opérations auraient engendré des représailles du groupe rebelle sur des populations civiles ainsi que des déplacements préventifs. Cette situation de conflit a engendré depuis le **10 Novembre 2019**, des déplacements de ménages venant de **MBAU, MANTUBI, MASUKU, QUARTIER SEPT, BAYETI, CAMP KISANGANI, MAVIVI, MAMOVE, MANYAMA, SAMBOKO, MANGAZI** pour se rendre dans les localités de **BIAKATO, MAKUME** et **LUKAYA** à 110km du chef-lieu du territoire de **MAMBASA**, dans la province de l'**ITURI**.


INFORMATION SUR LE MOUVEMENT  1,752 MÉNAGES  3,504 INDIVIDUS  FEMME 2,252  HOMME 1,252

DÉTAILS SUR LES NOUVEAUX ARRIVÉS PAR VILLAGE OU LIEU D'INSTALLATION:

	BIAKATO	MAKUMO	LUKAYA
MÉNAGE	926	670	156
INDIVIDUS	1852	1340	312
FEMME	1226	854	172
HOMME	626	486	140

 LOCALISATION :

BIAKATO (0.8529 ; 29.2584)
 MAKUME (0.758 ; 29.2325)
 LUKAYA (0.6924 ; 29.2459)

 **RAISON DE DÉPLACEMENT** Déplacement préventifs et déplacements dus à des attaques des groupes armés sur des civils.

 **PÉRIODE D'OBSERVATION DU MOUVEMENT** Les nouveaux arrivés ont commencé à s'installer dans les villages du 10 Novembre 2019

 **PROVENANCE** Province : **NORD KIVU** Chefferie/Commune : **MBAU**
 Territoire : **BENI** Groupement: **BATANGI MBAU**

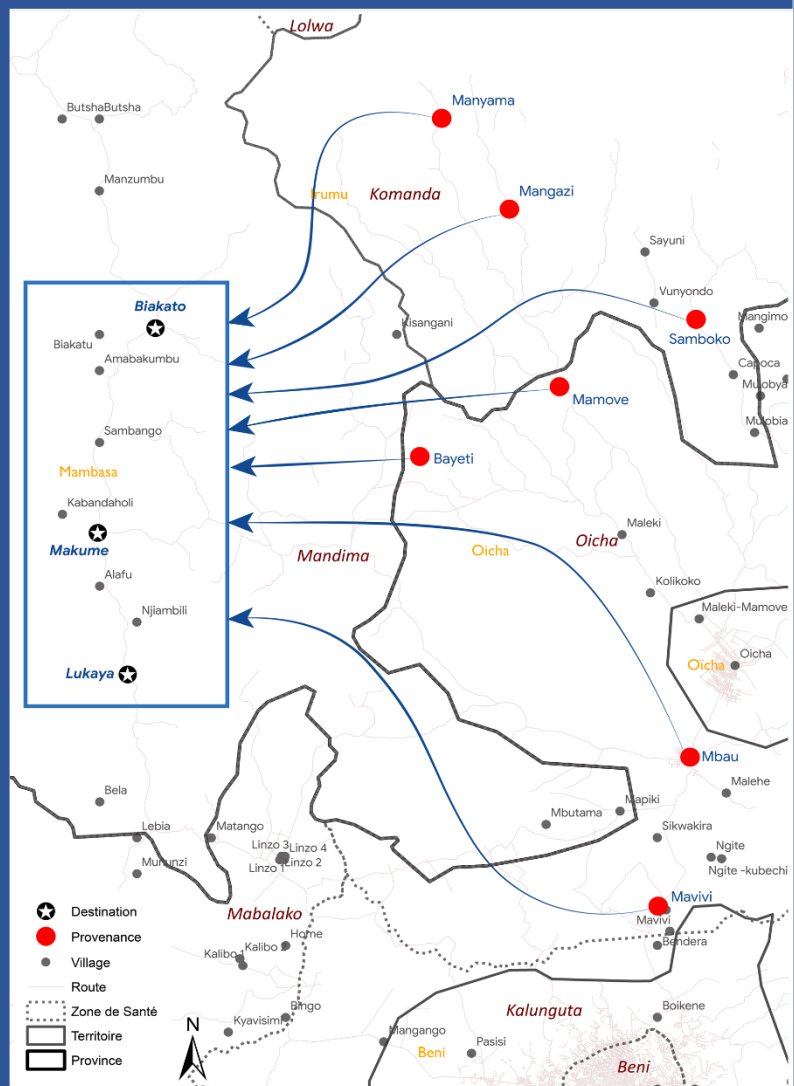
ASSISTANCE DISPONIBLE PAR SECTEUR

 ASSAINISSEMENT		 PROTECTION		 EAU		 ARTICLE NON NON ALIMENTAIRE	
 NOURRITURE		 ABRIS		 SANTE			

PERCEPTIONS DES BESOINS URGENTS

-  **1**
NOURRITURE
-  **2**
SANTE
-  **3**
ABRIS

Les cartes de ce rapport ne sont fournies qu'à titre d'illustration. Les représentations ainsi que l'utilisation des frontières et des noms géographiques sur ces cartes peuvent comporter des erreurs et n'impliquent ni jugement sur le statut légal d'un territoire, ni reconnaissance ou acceptation officielles de ces frontières de la part de l'OIM.



Les activités DTM dans l' ITURI sont soutenues par:



Pour plus d'informations, contactez l'équipe DTM en RDC : email: iomdrctm@iom.int
 Site Internet: <https://displacement.iom.int/democratic-republic-congo>