
	Evaluation réalisée lors de mission de terrain.	X
	Evaluation réalisée lors d'entretiens téléphonique avec des informateurs clés.	

L'évaluation rapide de l'OIM (*Emergency tracking tool, ETT*) est un outil mis en place dans le but de collecter des informations sur les mouvements importants et soudains de populations. Ces informations sont collectées dans les sites de déplacement ou les communauté hôtes, par le biais de visites sur le terrain et d'entretiens avec des informateurs clés. Ce rapport synthétique présente les résultats des évaluations réalisées du 09 au 10 Octobre 2019 à travers des visites directe dans le territoire de KALEHE en province du SUD KIVU.

PROVINCE	SUD-KIVU	TERRITOIRE	KALEHE
-----------------	-----------------	-------------------	---------------

RESUME DE L'ALERTE

Du 03 au 28 Septembre 2019, il a été observé des déplacements de populations en provenance des villages de **CIKENDJI, IHEMBE, MAHALI, BUSHAMBA, IREGABARHONYI**, situé dans le territoire de **KABARE**, et des villages **KARAMBI, CHAMINUNU, BISISI, NZIBIRA, TCHIBESHERO, CIBINDA, NYAMUHANGA** dans le territoire de **KALEHE**, province du SUD-KIVU. Ces populations auraient fuit suite à des conflits coutumiers dans la chefferie de **NINDJA**, en territoire de **KABARE**, et suite à des conflits fonciers intercommunautaires dans le groupement de **KALONGE**, à la frontière du territoire de **KALEHE** et de **SHABUNDA**. En grande partie, les déplacés ont trouvé refuge dans le village de **FENDULA, MUTALE, SATI, KASHESHA, CIFUNZI, MULE**, en territoire de **KALEHE**, province du SUD KIVU.


INFORMATION SUR LE MOUVEMENT	 1 416 MÉNAGES	 8 668 INDIVIDUS	 FEMME 5 210	 HOMME 3 448
-------------------------------------	---	---	--	---

DETAILS SUR LES NOUVEAUX ARRIVÉS PAR VILLAGE OU LIEU D'INSTALLATION:


	FENDULA	MUTALE	SATI	KASHESHA	CIFUNZI	MULE
MENAGE	377	151	114	105	459	210
INDIVIDUS	2000	911	798	945	2754	1260
FEMME	1260	565	487	558	1559	781
HOMME	740	346	311	387	1185	479

 LOCALISATION :

FENDULA	(-2.37608, 28.61636)
MUTALE	(-2.31677, 28.49953)
SATI	(-2.29441, 28.55010)
KASHESHA	(-2.31488, 28.56329)
CIFUNZI	(-2.31612, 28.58499)
MULE	(-2.31443, 28.59444)

 RAISON DE DEPLACEMENT	Déplacement dû aux confits coutumiers et conflits fonciers.
--	---

 PERIODE D'OBSERVATION DU MOUVEMENT	Les nouveaux arrivés ont commencés à s'installer dans les villages du 03 au 28 Septembre 2019
--	--

 PROVENANCE	Province: SUD KIVU Territoire : KABARE et KALEHE Chefferie/Commune : NINDJA et BAHAVU Groupement: IHEMBE et KALONGE
---	---

ASSISTANCE DISPONIBLE PAR SECTEUR POUR LES NOUVEAUX ARRIVÉS	 Suffisante	 Insuffisante	 Inexistante
--	--	--	---

 NOURRITURE		 PROTECTION		 EAU		 NFI ARTICLE NON ALIMENTAIRE	
 ASSAINISSEMENT		 ABRIS		 SANTE			

BESOINS URGENTS

-  **1**
NOURRITURE
-  **2**
ABRIS
-  **3**
SANTE

Les cartes de ce rapport ne sont fournies qu'à titre d'illustration. Les représentations ainsi que l'utilisation des frontières et des noms géographiques sur ces cartes peuvent comporter des erreurs et n'impliquent ni jugement sur le statut légal d'un territoire, ni reconnaissance ou acceptation officielle de ces frontières de la part de l'OIM.

