

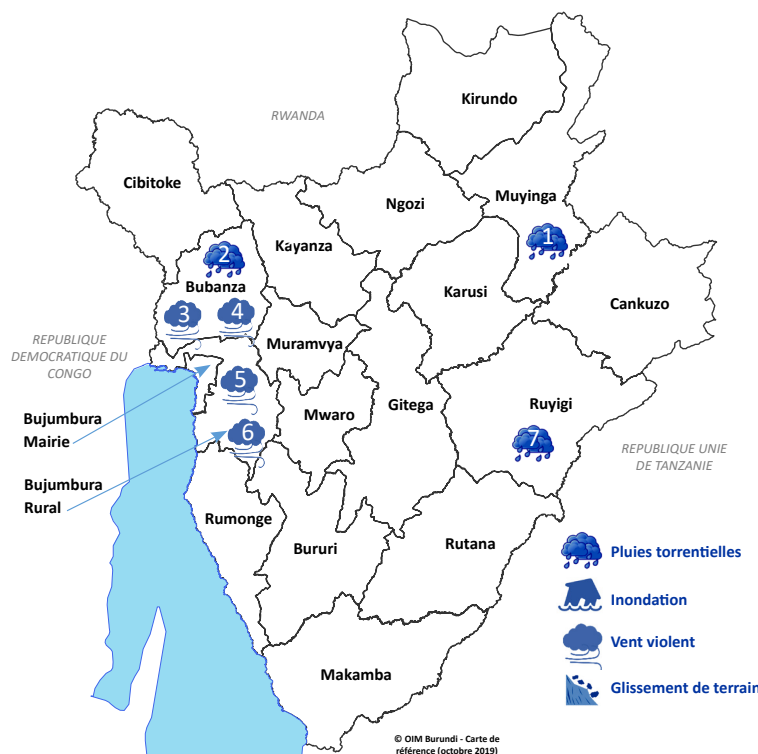


 **2.708** Personnes affectées
dont:
 **399** Personnes déplacées

CARTE DE LOCALISATION DES URGENCES
PAR PROVINCE

Types d'urgence	Personnes affectées	Personnes déplacées
 Pluies torrentielles	1.923	187
 Vent violent	785	212
Total	2.708	399



Numéro de l'urgence	Province	Commune	Colline(s)	Date	Individus affectés		Destruction aux maisons			Autres dégâts matériels	Impact humain	Besoins urgents
					Non déplacés	Déplacés	MD	MPD	MDC			
1	Muyinga	Gashoho	Busasa, Bwisha, Muzingi, Rugerero	01/10/2019	1.648	39	13	472	27		2 personnes décédées et 9 personnes blessées	Vivres, Abris, ANA
2	Bubanza	Gihanga	Nyeshanga	03/10/2019	40	75	0	0	25		3 personnes blessées	Abris
3	Bubanza	Musigati	Butaha, Kanazi, Muyebe, Ruvyimvya	03/10/2019	34	36	0	17		4 églises décoiffées		Abris
4	Bubanza	Rugazi	Kabanga, Karambira, Kibuye, Rutake	03/10/2019	62	67	11	12	7	1 églises décoiffées		Abris
5	Bujumbura Rural	Isare	Caranka, Kibuye, Sagara, Nyarukere	03/10/2019	155	40	2	3	30			Abris, ANA
6	Bujumbura Rural	Kabezi	Gitenga, Kiremba, Mwanza	03/10/2019	322	69	8	7	59	2 églises décoiffées		Abris, ANA
7	Ruyigi	Butezi	Munyinya, Rutegama	03/10/2019	48	73	17	0	10	1 centre de santé et 1 école décoiffées		Vivres, Abris

MD: Maisons détruites

MPD: Maisons partiellement détruites

MDC: Maisons décoiffées



Les données sont récoltées par les volontaires de la Croix-Rouge dans les 24 heures suivant l'incident d'urgence mais sont publiées d'une façon hebdomadaire. Lors de la publication du Dashboard, la situation lors de la collecte des données pourrait être différente de la situation actuelle. Toutes les situations d'urgence qui arrivent dans le pays ne sont pas prises en compte par l'outil suivi d'urgence DTM. Les situations d'urgence prises en compte sont des incidents qui causent des dégâts importants et qui ont besoin d'une réponse immédiate de la communauté humanitaire, ou qui causent des déplacements de la population.