
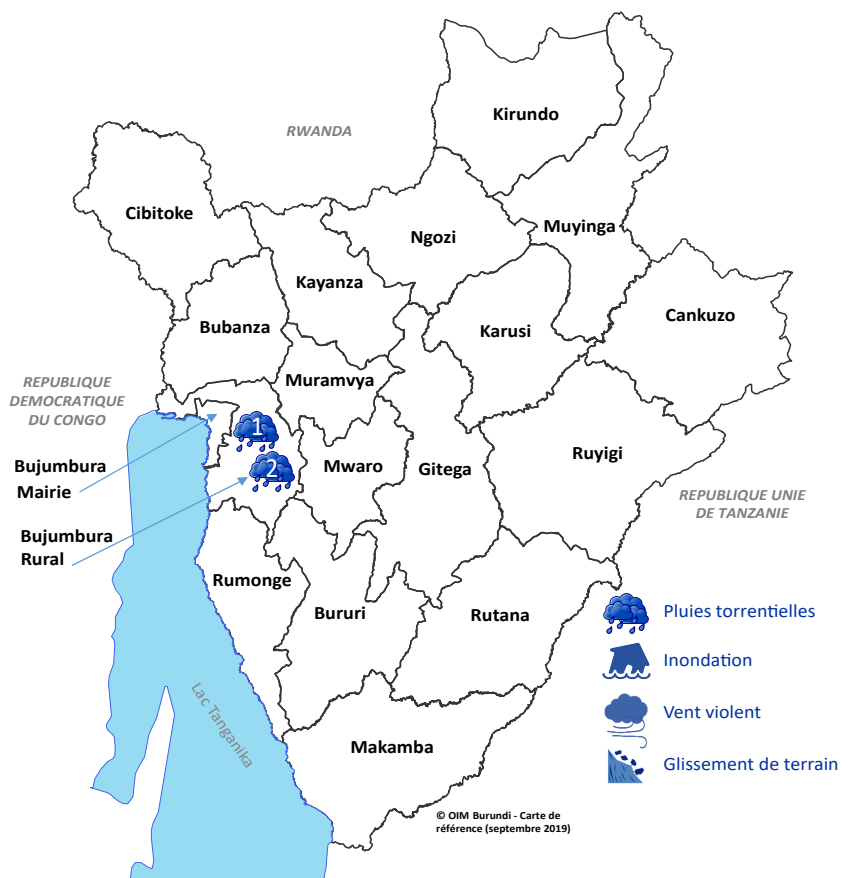


**DTM**MATRICE DE SUIVI
DES DÉPLACEMENTS**BURUNDI**
SUIVI DES URGENCES
22 - 28 SEPTEMBRE 2019 **254** Personnes affectées
dont: **84** Personnes déplacées


Types d'urgence	Personnes affectées	Personnes déplacées
 Pluies torrentielles	254	84
Total	254	84

**CARTE DE LOCALISATION DES URGENCES
PAR PROVINCE**

Numéro de l'urgence	Province	Commune	Colline(s)	Date	Individus affectés		Destruction aux maisons*			Impact humain	Besoins urgents
					Non déplacés	Déplacés	MD	MPD	MDC		
1	Bujumbura Rural	Isare	Saga, Kibuye	25/09/2019	98	63	2	13	16	1 personne blessée	Abris, ANA
2	Bujumbura Rural	Nyabiraba	Mbare	25/09/2019	72	21	3	2	9		Abris, ANA

MD: Maisons détruites
MPD: Maisons partiellement détruites
MDC: Maisons décoiffées

Les données sont récoltées par les volontaires de la Croix-Rouge dans les 24 heures suivant l'incident d'urgence mais sont publiées d'une façon hebdomadaire. Lors de la publication du Dashboard, la situation lors de la collecte des données pourrait être différente de la situation actuelle. Toutes les situations d'urgence qui arrivent dans le pays ne sont pas prises en compte par l'outil suivi d'urgence DTM. Les situations d'urgence prises en compte sont des incidents qui causent des dégâts importants et qui ont besoin d'une réponse immédiate de la communauté humanitaire, ou qui causent des déplacements de la population.

Contact: OIM Burundi, DTMBurundi@iom.int
Facebook: International Organization for Migration – Burundi
Twitter: @IOM_Burundi