

L'évaluation rapide de l'OIM (*Emergency tracking tool, ETT*) est un outil mis en place dans le but de collecter des informations sur les mouvements importants et soudains de populations. Ces informations sont collectées dans les sites de déplacement ou les communauté hôtes, par le biais de visites sur le terrain et d'entretiens avec des informateurs clés. Ce rapport synthétique présente les résultats des évaluations réalisées le **11 Septembre 2019** à travers des entretiens téléphoniques avec des informateurs clés de Nyunzu.



PROVINCE **TANGANYIKA** TERRITOIRE **NYUNZU**

RESUME DE L'ALERTE

Le 30 Aout 2019, des populations se sont déplacées dans les villages de **SENGA, KILWA, KASOLO, KANKWALA, PANDA, KAYUBA, KUKENDI, KATALA, MITIBA, KAHUKUHUKU, KATALA, MUKUMBE, KABILA, TAMBWEMA**. situé dans le territoire de Nyunzu. Ce déplacement a été provoqué par des affrontements opposant des troupes des forces armées congolaise FARDC à des groupes de miliciens. Quatorze (14) villages auraient été concernés par des départs de populations. Les populations déplacées issues de ces villages sont signalées en grande partie, dans deux sites spontanés créés dans les villages de **KABEYA MAYI** et **KAYUNZU** à 10 km du chef lieu du territoire de **NYUNZU**.

DETAILS DU NOUVEAU DEPLACEMENT  **1.230 MÉNAGES**  **6.600 INDIVIDUS**

LOCALISATION : **SITE SPONTANE DE KANYUNZU (-5.888379, 27.991786)**
SITE SPONTANE DE KABEYA MAYI (-5.613928, 27.973621)















VARIATIONS DES STATISTIQUES DE DEPLACEMENT DANS LES SITES : Une partie des PDI s'est réfugiée dans les sites de KANYUNZU et KABEYA MAYI. Les statistiques de ces sites ont variées à la hausse **APRES**  **+788 Ménages.**  **+4.428 Individus.**

PERIODE D'OBSERVATION DU MOUVEMENT : **19** Les nouveaux arrivés ont commencé à s'installer dans les sites depuis le **30 Aout 2019**

RAISON DE DEPLACEMENT : Déplacement dû à des attaques de groupes armés

PROVENANCE : Territoire : **Nyunzu** Groupement/Quartier : **Bayolo**
Chefferie_commune : **Bayolo**

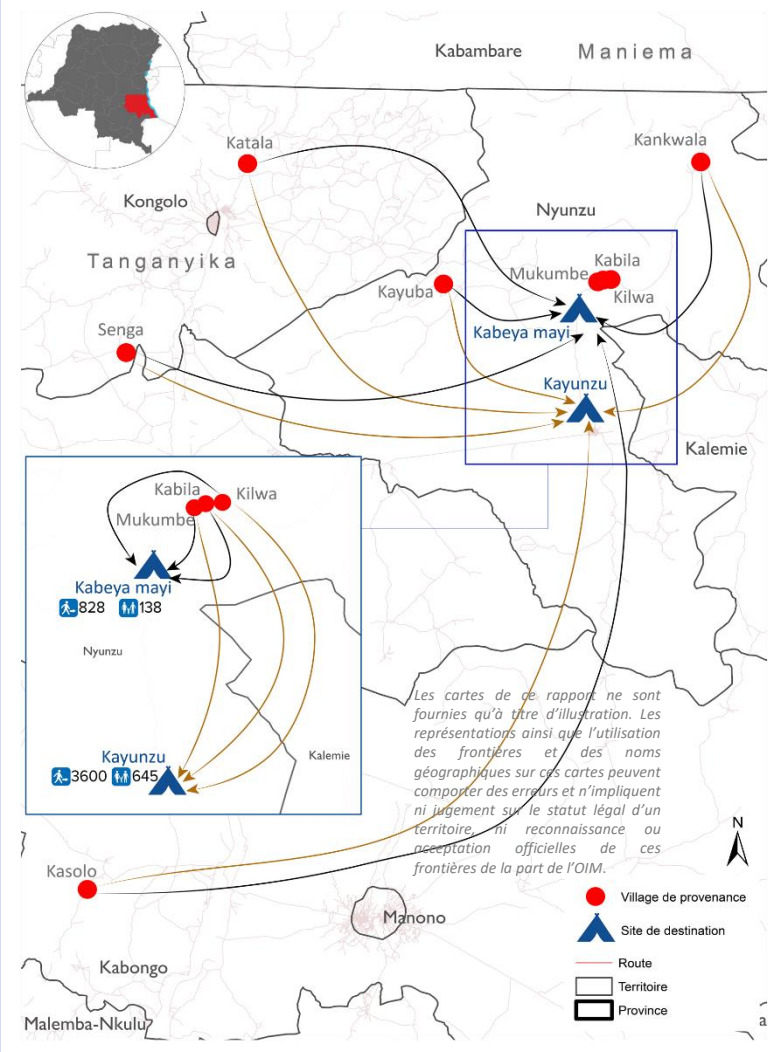
ASSISTANCE DISPONIBLE PAR SECTEUR  Suffisante  Insuffisante  Inexistante

 NOURRITURE 	 PROTECTION 	 EAU 	 ARTICLES MENAGERS ESSENTIELS 
 ASSAINISSEMENT 	 SANTE 	 ABRIS 	

BESOINS URGENTS

-  **1**
-  **2**
-  **3**
-  

Six (6) villages affectés ne sont pas représentés sur cette carte il s'agit de **PANDA, KUKENDI, MITIBA, KAHUKUHUKU, KATALA, TAMBWEMA, PANDA, KUKENDI, MITIBA, KAHUKUHUKU, KATALA, TAMBWEMA** car les coordonnées géographiques n'ont pas pu être relevées au moment des évaluations.



Les activités DTM dans le Tanganyika sont soutenues par:



Pour plus d'informations, contactez l'équipe DTM en RDC : email: iomdrctm@iom.int
Site Internet: <https://displacement.iom.int/democratic-republic-congo>
Dashboard ETT - Publication Septembre 2019