
	Evaluation réalisée lors de mission de terrain.	X
	Evaluation réalisée lors d'entretiens téléphonique avec des informateurs clés.	

L'évaluation rapide de l'OIM (*Emergency tracking tool, ETT*) est un outil mis en place dans le but de collecter des informations sur les mouvements importants et soudains de populations. Ces informations sont collectées dans les sites de déplacement ou les communauté hôtes, par le biais de visites sur le terrain et d'entretiens avec des informateurs clés. Ce rapport synthétique présente les résultats des évaluations réalisées le **17 Septembre 2019** à travers des visites directe dans le territoire de **Masisi** dans la Province du Nord Kivu.

PROVINCE	NORD-KIVU	TERRITOIRE	MASISI
-----------------	------------------	-------------------	---------------

RÉSUMÉ DE L'ALERTE

Du 10 au 12 septembre 2019, il a été observé des déplacements de populations en provenance des villages de **LUSHEBERE, BUKINGI, MYANZA, BUSHAGULA, BUKINGI, KAWETE, KALUNGU, BUHANGALA, KATUUNDA, BASHALI, MASHANGO, BUBOA, KASOVU, KINUMBI** et **BWENDERO** situé dans le territoire de Masisi. Ces populations auraient fui suite à des affrontements opposant des troupes des forces armées congolaise (FARDC) à des groupes de présumés Mai Mai NDC R/ NDIMENDIME. En grande partie, les déplacés ont trouvé refuge dans les villages de **MUKOHWA, BIRERE I / NYABYONDO, BUKOMBO** et **LOASHI** (où des vagues de déplacés de Juin à juillet 2019 sont signalées), ainsi que dans les installations de l'Eglise **MATHER DEI** de **MASISI**.

INFORMATION SUR LE MOUVEMENT	 2.244 MÉNAGES	 9.894 INDIVIDUS	 FEMMES 6,124	 HOMMES 3,770
-------------------------------------	---	---	--	--


DETAILS SUR LES NOUVEAUX ARRIVÉS PAR VILLAGE OU LIEU D'INSTALLATION


	LOASHI	MATHER DEI	MUKOHWA	BIRERE I	BUKOMBO
MENAGE	773	50	500	321	600
INDIVIDU	4093	221	2440	1500	1640
HOMME	2160	161	1600	1003	1200
FEMME	1933	60	840	497	440



LOCALISATION :

BUKUMBO	(1.32792, 28.77262)
MUKOHWA	(1.37438, 28.79486)
BIRERE I/NYABYONDO	(1.31043, 28.73272)
LOASHI	(1.36041, 28.79119)
MATHER DEI MASISI	(1.39365, 28.81084)

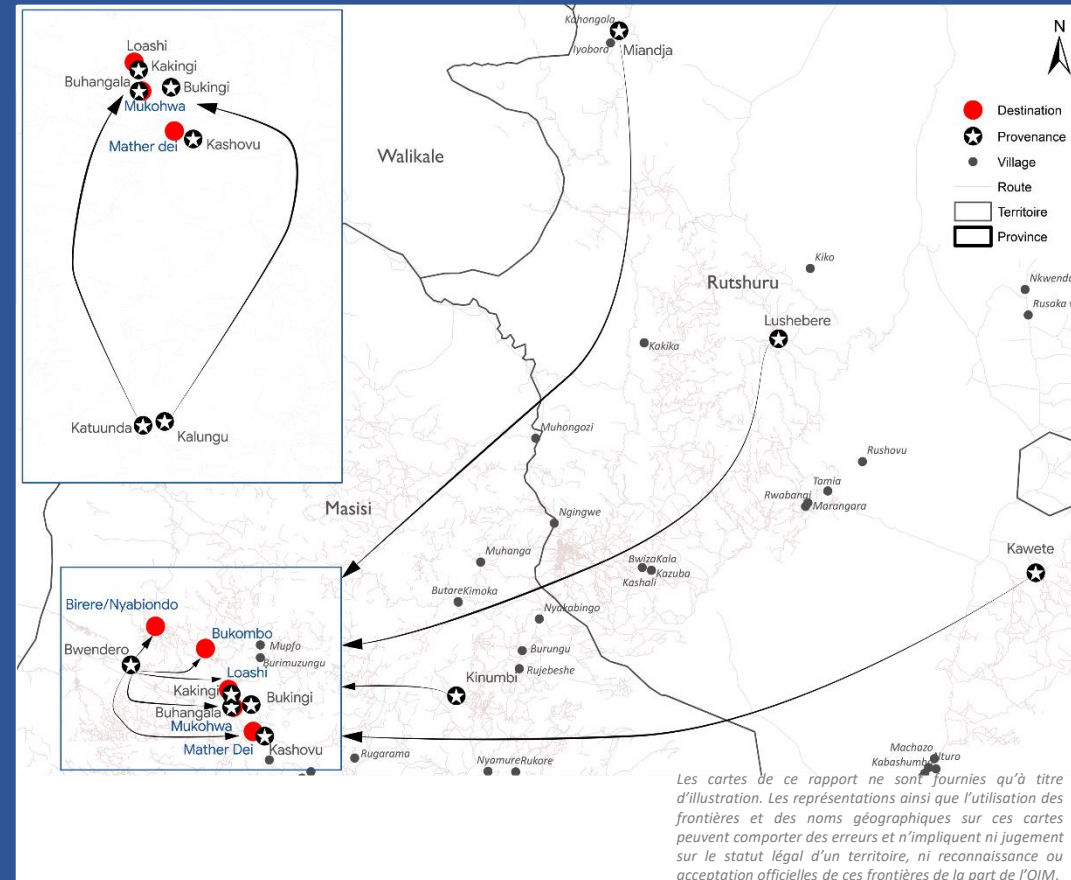
 RAISON DE DEPLACEMENT	Déplacement dû à des attaques de groupes armés.
--	---

 PERIODE D'OBSERVATION DU MOUVEMENT	Les nouveaux arrivés ont commencé à s'installer dans les villages du 10 au 12 septembre 2019 , rejoignant les vagues de déplacés du 16 Juillet 2019 .
---	---

 PROVENANCE	Territoire : MASISI Chefferie_Commune : BAHUNDE Secteur: « OSSO » BANYUNGU et « OSSO » BAPFUNA
---	--

ASSISTANCE DISPONIBLE PAR SECTEUR	 Suffisante	 Insuffisante	 Inexistante
--	--	--	---

 NOURRITURE		 PROTECTION		 EAU		 ARTICLE NON ALIMENTAIRE	
 ASSAINISSEMENT		 ABRIS		 SANTÉ*		* Une assistance en SANTÉ est fournie que pour la Malaria	



BESOINS URGENTS	 1 ABRIS	 2 NOURRITURE	 3 ARTICLE NON ALIMENTAIRE
------------------------	---	--	---

Les activités DTM dans le NORD-KIVU sont soutenues par:



Pour plus d'informations, contactez l'équipe DTM en RDC : email: iomrdctm@iom.int
 Site Internet: <https://displacement.iom.int/democratic-republic-congo>