
	Evaluation réalisée lors de mission de terrain.	X
	Evaluation réalisée lors d'entretiens téléphonique avec des informateurs clés.	

L'évaluation rapide de l'OIM (*Emergency tracking tool, ETT*) est un outil mis en place dans le but de collecter des informations sur les mouvements importants et soudains de populations. Ces informations sont collectées dans les sites de déplacement ou les communauté hôtes, par le biais de visites sur le terrain et/ou d'entretiens téléphoniques avec des informateurs clés. Ce rapport synthétique présente les résultats des évaluations réalisées le **23 Septembre 2019** à travers des visites directe et entretiens avec des informateurs clés des **sites de déplacement** coordonnés par l'OIM dans le territoire de DJUGU dans la province d'ITURI.

PROVINCE ITURI **TERRITOIRE** DJUGU


RÉSUMÉ DE L'ALERTE

Semaine du 16 septembre 2019, il a été rapporté une hausse des violences et des exactions contre les populations civiles dans le territoire de Djugu en province d'Ituri. Des attaques, essentiellement contre des déplacés se trouvant dans les sites de déplacement, ont été rapportées. Tel est le cas des sites de déplacement **de ROO et DRODRO** où plusieurs personnes auraient été massacrées/blessées. Le mode opératoire des assaillants et les identités des victimes mettent en évidence le caractère ethnique des dernières violences. Il a aussi été rapporté d'autres attaques dans les villages de **Dhiro, Jiba, Darkachele** (ou une position de FARDC aurait été particulièrement visée), **Ndreu, Mba, et Onya**. Suite à ces attaques de nombreuses familles ont quittés ces zones et des villages environnant (**Drodro, Mazee, Blukwa**) et certaines ont trouvé refuge dans les **15 sites de déplacement** que l'OIM coordonne dans le territoire de DJUGU.

INFORMATION SUR LE MOUVEMENT  454 MÉNAGES  2,270 INDIVIDUS

DETAILS DES ARRIVÉS PAR SITE À PARTIR DU 16 SEPTEMBRE 2019						DETAILS SUR LA LOCALISATION DES SITES RECEVANT DES DEPLACÉS:			
SITE	MÉNAGES	INDIVIDUS	SITE	MÉNAGES	INDIVIDUS	SITE	COORDONNÉES GÉO	SITE	COORDONNÉES GÉO
TSE	16	80	LINJI 2	19	95	TSE	N1.745 ; E30.35186	LINJI 2	Non disponible
LIMANI	150	750	LINJI 3	32	160	LIMANI	N1.67749 ; E30.29172	LINJI 3	Non disponible
BANGA	14	70	MALABO	10	50	BANGA	Non disponible	MALABO	N1.71044 ; E30.35372
CECA 20	9	45	MBUDU	14	70	CECA 20	N1.7227 ; E30.30817	MBUDU	N1.72558 E30.31418
MONT TSI & GODO2	14	70	EP TUUNGANE	10	50	MONT TSI & GODO2	N1.72812 ; E30.34057	EP TUUNGANE	N1.72992 ; E30.30712
LIMBU	77	385	SOMBE	3	15	LIMBU	Non disponible	SOMBE	N1.73795 ; E30.33003
GODO 1	64	320	INST. IGA	15	75	GODO 1	N1.729030 ; E30.33329	INST. IGA	N1.72092 ; E30.31151
LINJI1	7	35				LINJI1	N1.72568 ; E30.35186		

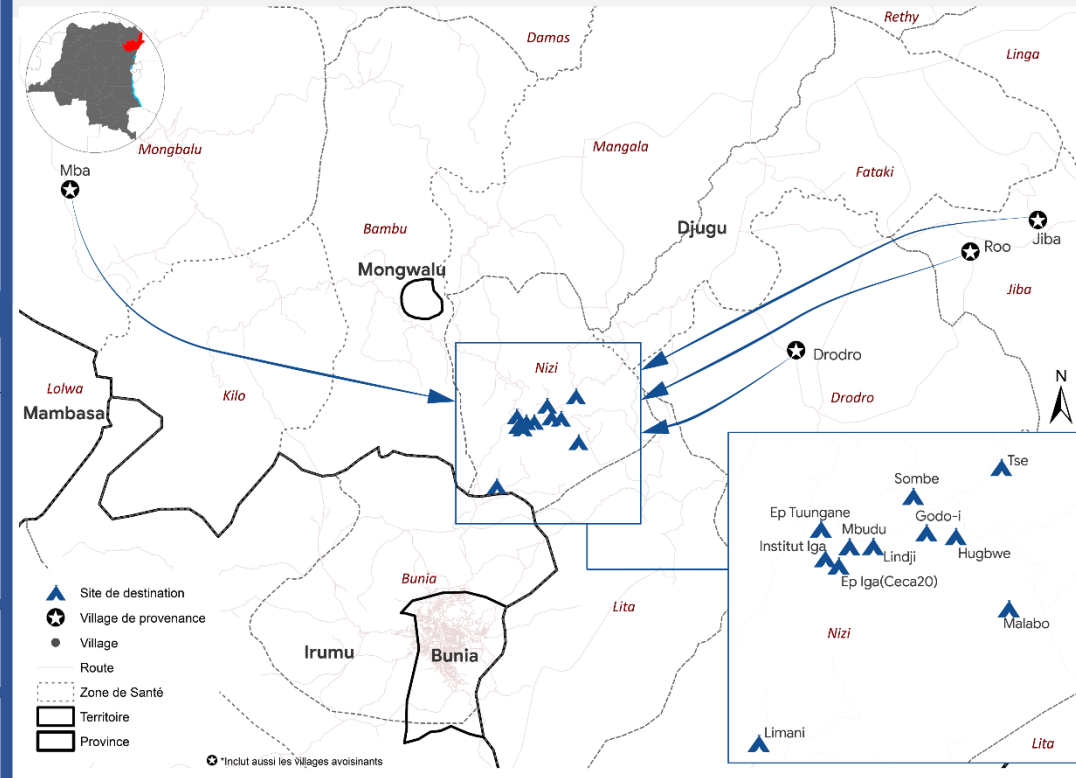
RAISON DE DÉPLACEMENT  Déplacement dû à des attaques de groupes armés.

PERIODE D'OBSERVATION DU MOUVEMENT  Les nouveaux arrivés ont commencé à s'installer dans les sites du **17 au 22** septembre **2019**.

PROVENANCE  Territoire : **DJUGU** Chefferie commune: **BAHEMA NORD, BAHEMA BAJERE, WALENDU PITSI**
Groupement/Secteur : **BUKU, MAZE, BULE, DHENDO, GOKWA.**

ASSISTANCE DISPONIBLE AUX NOUVEAUX ARRIVÉS PAR SECTEUR DANS LES SITES D'ACCEUIL  Suffisante  Insuffisante  Inexistante

 NOURRITURE		 PROTECTION		 EAU		 ARTICLES MENAGERS ESSENTIELS	
 ASSAINISSEMENT		 ABRIS		 SANTE			



Les cartes de ce rapport ne sont fournies qu'à titre d'illustration. Les représentations ainsi que l'utilisation des frontières et des noms géographiques sur ces cartes peuvent comporter des erreurs et n'impliquent ni jugement sur le statut légal d'un territoire, ni reconnaissance ou acceptation officielles de ces frontières de la part de l'OIM.

Les activités ETT de la DTM dans l'ITURI sont soutenues par:



BESOINS URGENTS

 NOURRITURE	1	 ABRIS	2	 ARTICLE NON ALIMENTAIRE	3
--	----------	---	----------	---	----------

Pour plus d'informations, contactez l'équipe DTM en RDC : email: iomdrctdm@iom.int
Site Internet: <https://displacement.iom.int/democratic-republic-congo>
Dashboard ETT - Publication Septembre 2019