

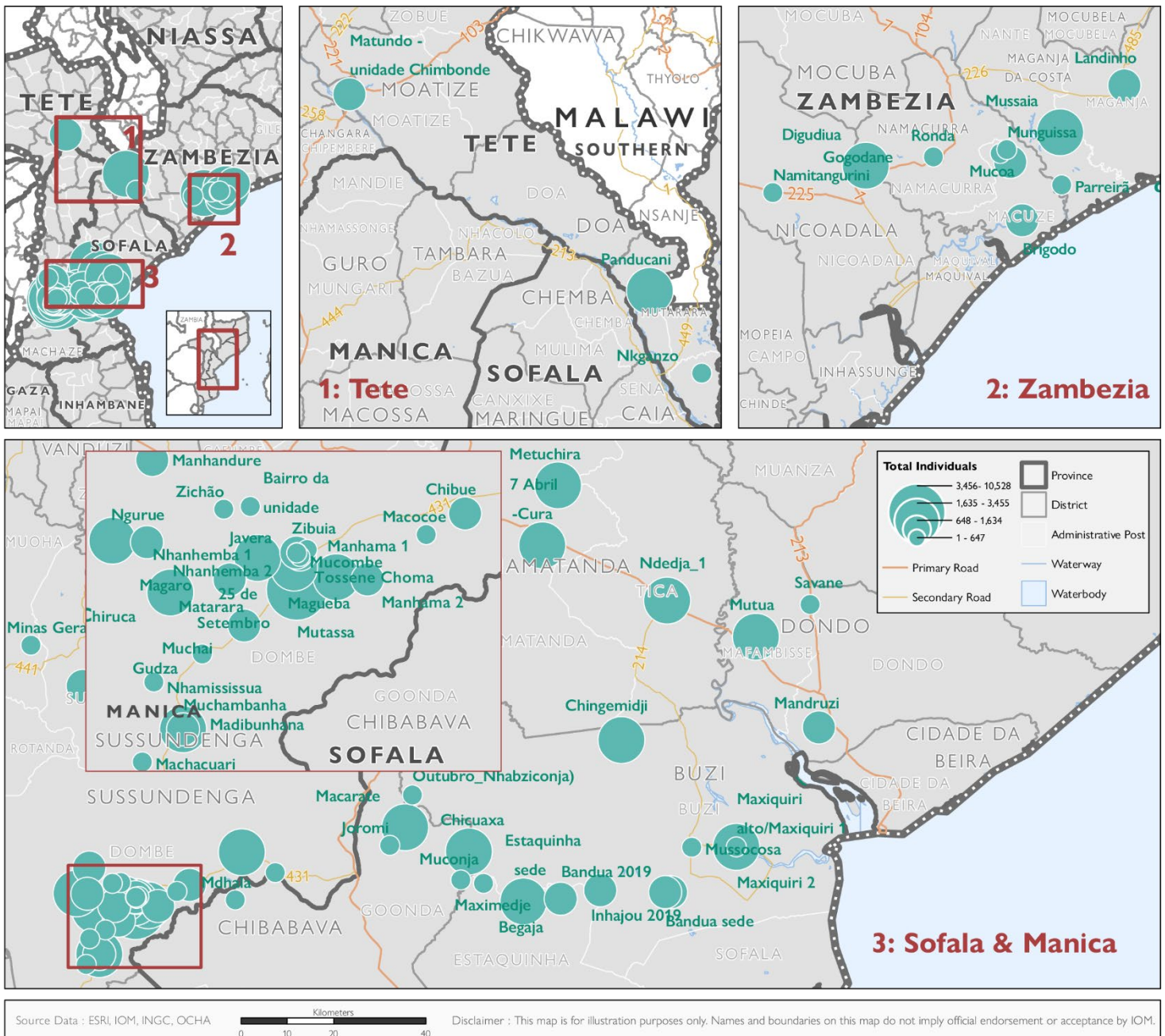
**VISÃO GLOBAL**

Na noite de 14 á 15 de Março de 2019. O ciclone IDAI atingiu o centro de Moçambique. O ciclone trouxe chuvas torrenciais e ventos que afectaram principalmente as províncias de Manica, Sofala, Tete e Zambézia, causando inundações e destruições graves.

Entre os dias 11 e 16 de Setembro, as equipas da IOM na área de Matriz de Localização de Deslocamentos (DTM) em coordenação com o Instituto Nacional de Gestão de Calamidade de Moçambique (INGC), realizaram avaliações multi-Sectoriais (MSLA) em Bairros de Reassentamento nas quatro províncias afectadas. As equipas da DTM entrevistaram os informantes chave para capturar as estimativas dos populações, os padrões de movimentos, as necessidades e vulnerabilidades Multi-Sectoriais.

**COBERTURA**

**66** Locais avaliados em **17** postos administrativos e **10** Distritos da Províncias de Sofala, Manica, Tete e Zambézia.



As informações incluídas neste relatório foram recolhidas entre os dias 11 á 16 de setembro de 2019. Para acessar as informações sobre a população PDI em locais de reassentamento, hoje por favor consulte [Acompanhamento do movimento de deslocação da OIM-atualização diária](#).

## METODOLOGIA

Para assegurar uma resposta mais viável e orientada para a comunidade humanitária, a DTM fornece as informações chave e críticas sobre a situação dos deslocados internos (PDI), das pessoas afetadas e das populações que retornaram as áreas afetadas. A DTM implementou as atividades, especialmente nos três componentes:

- 1) **Monitorização Diária:** É uma avaliação diária do número da população deslocada interno (PDI) (pessoas e famílias) nos centros de acomodação e bairros de reassentamento.
- 2) **Avaliação Multi-sectorial :** É efectuada nos Bairros de reassentamento, fornece informações mais profundadas sobre os movimentos, necessidades e vulnerabilidades da população.
- 3) **Avaliação de dados nas Localidade :** É efectuada nas Localidades afectadas para determinar os números de populações afectadas e retornados, juntamente com abrigo básico e acesso as informações de serviço.

Para esta avaliação, os bairros de reassentamento foram definidos como locais onde as populações mudam-se voluntariamente após ficar nos centros de acomodação. Uma vez que todos os centros de acomodação foram formalmente encerrados, as atividades da DTM continuam nos restantes bairros de reassentamento.

## PRINCIPAIS CONCLUSÕES

### NÚMERO DE LOCAIS E POPULAÇÃO POR PROVÍNCIA

Província	Bairro de Reassentamento		
	# Locais	Indivíduos	Familia
Sofala	22	47,103	9,097
Manica	31	22,645	4,704
Tete	3	3,706	740
Zambézia	10	10,103	2,348
<b>Total</b>	<b>66</b>	<b>83,557</b>	<b>16,889</b>

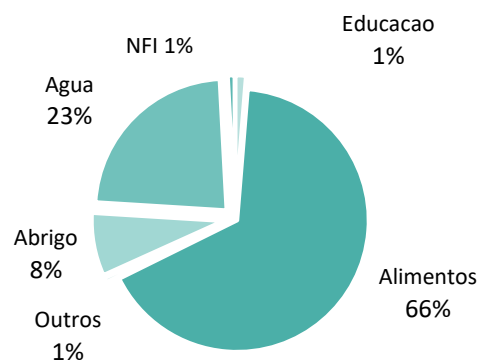
- Um novo Bairro foi monitorado desde a última ronda, com uma população estimada em 764 indivíduos e 217 famílias. O nome do novo bairro é **Metchisso e está** localizado na província de Manica
- Dos **66** bairros de reassentamentos avaliados, a maioria (**79%**) estão localizados na Províncias de Sofala e Manica, com **66.000** pessoas correspondente a **14.000 famílias**;
- A população deslocada que permaneceu nos Bairros de Reassentamento é estimada em cerca de **83.000** pessoas correspondente a **17.000** famílias.

## BAIRROS DE REASSENTAMENTO

### NECESSIDADES MAIS URGENTES

Dos **66** bairros de reassentamento avaliados, **39** bairros reportaram alimentos como a sua maior necessidade (representando **11,214 famílias**), seguida por água (representando **3,914 famílias**), Abrigo (representando **1,307 famílias**) educação (representando **1,307 famílias**), educação (representando **217 famílias**), e de artigos não alimentares (**142 famílias**).

### Percentagem de famílias





## ABRIGO E ARTIGOS NÃO ALIMENTARES (ANAs)

**Sessenta e nove por cento** dos bairros de reassentamento avaliados (**13.809 famílias**) declararam não ter acesso a ANAs necessários devido a falta de dinheiro para comprar artigos, seguido por **15%** dos bairros de reassentamento avaliados (**2,628 famílias**) declararam que os artigos vendidos são muito caros, e **3%** dos locais de reassentamento avaliados (**912 famílias**) declararam que o mercado não é acessível, seguido por **3%** (**116 famílias**) declararam que o transporte para o mercado não está disponível e **3%** por outros motivos.

Os três ANAs, necessários mas não acessíveis aos PDIs nos bairros, foram declarado 1) artigos para dormir (colchões, esteiras, cobertores ..) em **37 bairros**, 2) artigos de cozinha em **32 bairros**, e rede mosquiteira **32 bairros** 3) produtos de higiene em **21 bairros**.



## AHS (Água, Higiene e Saneamento)

**Oitenta e oito por cento** dos bairros de reassentamento avaliados (**15,725 famílias**) declararam ter acesso as latrinas em funcionamento, enquanto **12%** (**1,164 famílias**) com as latrinas não funcionais. Os que reportaram latrinas não funcionais estão localizados no distrito de Sussundenga na província de Manica, nos distritos de Búzi e Chibabava na província de Sofala e no distrito de Mutarara na província de Tete.

**Cinquenta e dois por cento** dos locais avaliados (**5.903 domicílios em 34 bairros**) relataram usar bombas manuais como principal fonte de água, seguidos por **17%** usando pequenos sistemas de água (**4.310 famílias em 11 locais**), **9%** usando poços abertos (**1.702 famílias em 6 bairros**), **6%** usando poços protegidos (**1.852 bairros em 4 bairros**), **6%** usando lagoas e cursos de água (**1.716 domicílios em 4 locais**), **2%** usando tanques (**646 famílias em 2 bairros**), **2%** usando rios (**537 famílias em 2 bairros**), **5%** sem a principal fonte de água potável (**223 famílias em 3 bairros**), localizados no distrito de Sussundenga, na província de Manica



## SEGURANÇA ALIMENTAR

Dos **66** Bairros de reassentamento avaliados, **35%** comunicaram ter acesso a um mercado em funcionamento (**8,832 famílias em 23 bairros**). **65%** dos Bairros não tem acesso a um mercado em funcionamento (**8,057 famílias em 43 bairros**) estão localizados nos distritos do Buzi, Chibabava, Nhamatanda na província de Sofala; Sussudenga na Província de Manica, Cidade de Tete e Mutarara na Província de Tete; e distritos de Maganja Da Costa, Namacurra e Nicoadala na Província de Zambézia.

**Oitenta e seis por cento** dos bairros avaliados, declararam ter recebido a distribuição de alimentos (**15.029 famílias**), com **32%** (**3,524 famílias**) tendo recebido uma vez nos últimos 7 dias, **7%** (**2,613 famílias**) receberam uma vez nos últimos 14 dias, e **61%** (**8,892 famílias**) que receberam pelo menos uma vez a mais de duas semanas. Os **14%** dos bairros que afirmaram não ter recebido uma distribuição de alimentos (**1,860 famílias**) localiza-se nos distritos de Buzi, e Chibabava na província de Sofala, Sussundenga na província de Manica e Namacurra nas províncias de Manica e Cidade de Tete na província de Tete.



## SAÚDE

Dos **66** Bairros de reassentamento avaliados, **74%** comunicaram ter acesso aos serviços de saúde no local (**9,976 famílias**). O restante **26%** dos bairros (**6,913 famílias**) que reportaram não ter acesso aos serviços de saúde no local, localizam-se nos Distritos de Buzi, Chibabava, na Província de Sofala; Sussudenga na Província de Manica; e Maganja da Costa, Namacurra, e Nicoadala na Província da Zambézia.

**EDUCAÇÃO**

Setenta e seis por cento (15.360 famílias, 91% por cento das famílias em 50 bairros) relataram que a maioria das crianças em idade escolar tem acesso a uma escola funcional. 16% (1529 famílias em 16 bairros) que não informaram que a maioria das crianças em idade escolar têm acesso a uma escola funcional estão localizados no distrito de Sussundenga, na província de Manica.

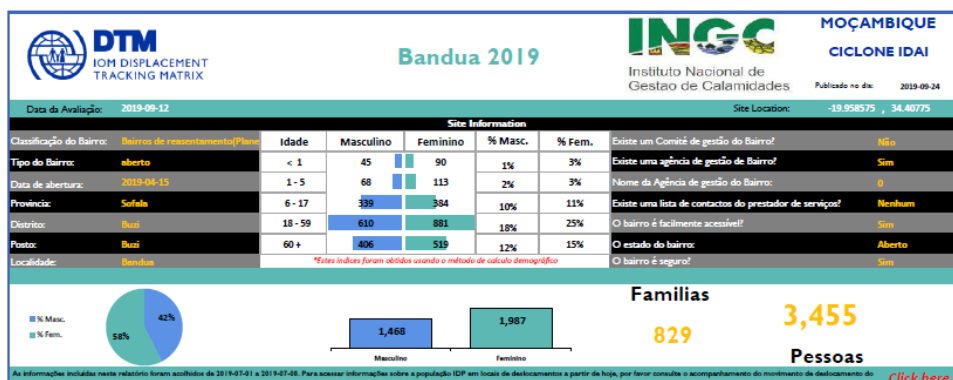
**PROTEÇÃO**

Dos 66 locais de reassentamento avaliados, 65% (11.364 famílias) informaram que existe um provedor ou mecanismo de segurança para garantir a segurança das pessoas no local. Trinta e cinco por cento (5.525 famílias) dos locais avaliados não relataram a existência de um provedor ou mecanismo de segurança para garantir a segurança das pessoas no local e estão localizadas nos distritos de Buzi e Nhamatanda na província de Sofala; Distrito de Sussudenga, na província de Manica; Distritos de Mutarara e Cidade De Tete, na província de Tete; e os distritos de Maganja Da Costa, Namacurra e Nicoadala na Zambézia.

**PARTICIPAÇÃO DA COMUNIDADE**

Setenta e nove por cento dos bairros de reassentamento avaliados (13.814 famílias) relataram a existência de voluntários realizando atividades de mobilização social no local. Os três principais setores de atividades de mobilização foram relatados como WASH (36 bairros), Saúde (31 bairros) e Proteção à Criança (12 bairros) e Proteção (11 bairros). Os 20% restantes (3.008 famílias) dos locais que informam que não há voluntários de mobilização social no local estão localizados nos distritos de Buzi e Chibabava na província de Sofala, Sussundenga na província de Manica, Mutarara e Cidade De Tete na província de Tete e Nicoadala e Distritos de Namacurra na Zambézia.

Segundo os entrevistados, os três canais mais comuns usados pelas comunidades para alcançar as organizações humanitárias são: através do Líder ou grupo comunitário (43 bairros), instituições locais do governo (34 bairros) e através líderes ou grupos religiosos (24 bairros). Por outro lado, as organizações se comunicam com as comunidades principalmente por meio de líderes ou grupos comunitários (45 bairros), instituições locais do governo (41 bairros) e funcionários de agências humanitárias (34 bairros)



Para o análise de necessidades e vulnerabilidades multi-setoriais por localização, acesse os perfis de sites DTM [aqui](#).

**A LISTA DE TODOS OS LOCAIS AVALIADOS POR CATEGORIA DE POPULAÇÃO**

Nome do Centro	Província	Distrito	Posto Administrativo	Localidade
7 Abril - Cura	Sofala	Nhamatanda	Nhamatanda	Vila De Nhamatanda
Bairro da unidade	Manica	Sussundenga	Dombe	Mabaia
Bandua 2019	Sofala	Buzi	Buzi	Bandua
Bandua sede	Sofala	Buzi	Buzi	Bandua
Begaja	Sofala	Buzi	Estaquinha	Estaquinha
Brigodo	Zambezia	Namacurra	Macuze	Macusse
Chibue	Manica	Sussundenga	Dombe	Mabaia
Chicuaxa	Sofala	Chibabava	Goonda	Hamamba
Chingemidji	Sofala	Buzi	Buzi	Bandua
Chiruca	Manica	Sussundenga	Dombe	Muoco
Digudiua	Zambezia	Nicoadala	Nicoadala	Nicoadala
Estaquinha sede	Sofala	Buzi	Estaquinha	Estaquinha
Gogodane	Zambezia	Namacurra	Namacurra	Namacurra
Gudza	Manica	Sussundenga	Dombe	Muoco
Inhajou 2019	Sofala	Buzi	Estaquinha	Estaquinha
Javera	Manica	Sussundenga	Dombe	Muoco
Joromi	Sofala	Chibabava	Goonda	Hamamba
Landinho	Zambezia	Maganja Da Costa	Maganja	Bala
Macarate	Sofala	Chibabava	Goonda	Mutindiri
Machacuari	Manica	Sussundenga	Dombe	Bunga
Macocoe	Manica	Sussundenga	Dombe	Mabaia
Madibunhana	Manica	Sussundenga	Dombe	Matacara
Magaro	Manica	Sussundenga	Dombe	Muoco
Magueba	Manica	Sussundenga	Dombe	Mabaia
Mandruzi	Sofala	Dondo	Dondo	Samora Machel
Manhama 1	Manica	Sussundenga	Dombe	Mabaia
Manhama 2	Manica	Sussundenga	Dombe	Mabaia
Manhandure	Manica	Sussundenga	Dombe	Muoco
Matarara	Manica	Sussundenga	Dombe	Matacara
Matundo - unidade Chimbonde	Tete	Cidade De Tete	Cidade De Tete	Cidade de Tete
Maximedje	Sofala	Buzi	Estaquinha	Estaquinha
Maxiquiri 2	Sofala	Buzi	Buzi	Guara Guara
Maxiquiri alto/Maxiquiri 1	Sofala	Buzi	Buzi	Guara Guara
Mdhala	Sofala	Chibabava	Goonda	Chinhica
Metchisso	Manica	Sussundenga	Dombe	Matacara
Metuchira	Sofala	Nhamatanda	Nhamatanda	Metuchira
Minas Gerais	Manica	Sussundenga	Dombe	
Muawa	Manica	Sussundenga	Dombe	Darue
Muchai	Manica	Sussundenga	Dombe	Bunga
Muchambanha	Manica	Sussundenga	Dombe	Muoco
Mucoa	Zambezia	Namacurra	Macuze	Furquia
Mucombe	Manica	Sussundenga	Dombe	Mabaia
Muconja	Sofala	Chibabava	Goonda	Hamamba
Munguissa	Zambezia	Namacurra	Macuze	Furquia
Muoco Chiguendere (Madudo)	Manica	Sussundenga	Dombe	Muoco
Mussaia	Zambezia	Maganja Da Costa	Nante	Nante
Mussocosa	Sofala	Buzi	Buzi	Guara Guara
Mutassa	Manica	Sussundenga	Dombe	Muoco

Para visualizar os últimos relatórios, conjuntos de dados e visualizações de dados, visite o site da [DTM Moçambique](http://DTM.Moçambique).

Para mais informações, por favor contacte [DTMMozambique@iom.int](mailto:DTMMozambique@iom.int).

As actividades da DTM é contrubuida pela:

