

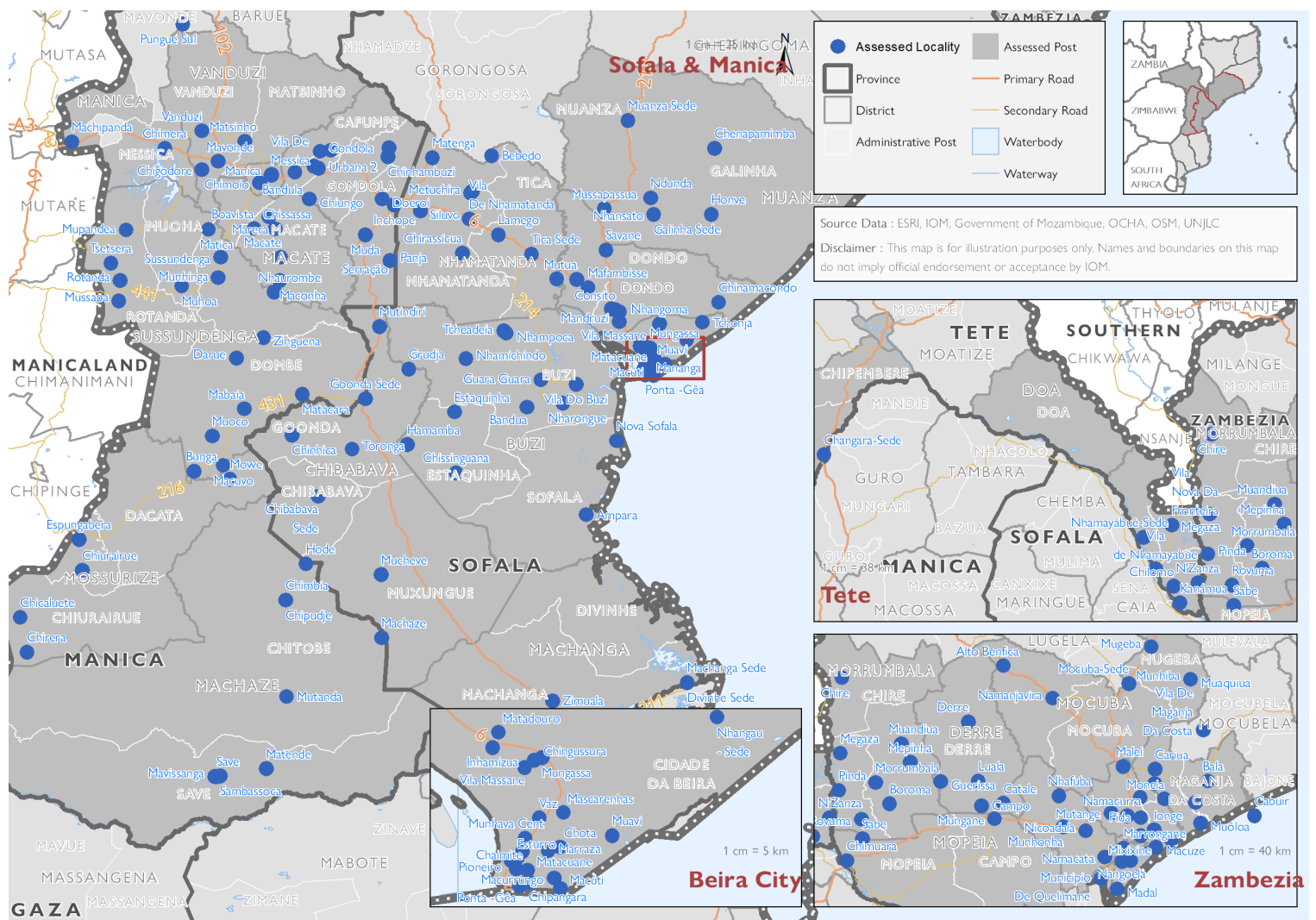
VISAO GLOBAL

Na noite de 14 a 15 de Março de 2019, o ciclone IDAI atingiu o centro de Moçambique provocando chuvas torrenciais e ventos fortes que afetaram principalmente as Províncias de Manica, Sofala e Zambézia, causando também inundações e destruição subsequente.

Entre os dias 20 e 27 de Agosto, as equipas do IOM DTM (matriz de localização de deslocamentos) em estreita coordenação com o Instituto Nacional de Gestão de Calamidade de Moçambique (INGC), realizaram avaliações de base a nível da Localidade, que representam o nível administrativo mais baixo do País. Nesta quinta ronda cobriu 26 Distritos nas Províncias de Sofala, Manica, Tete e Zambezia. As equipes da DTM entrevistaram chefes de Localidade capturando estimativas de população e a sua distribuição geográfica, movimentos da população, reparação dos abrigos e acesso a serviços nas comunidades.

COBERTURA

186 Localidades avaliadas em **61** Postos administrativos e **26** Distritos da Províncias de Sofala, Manica, Tete e Zambezia.



Provincia	Distritos	Postos Administrativos	Localidades
Sofala	7	19	74
Manica	8	22	57
Zambézia	9	16	50
Tete	2	4	5
Total	26	61	186

METODOLOGIA

Para assegurar uma resposta mais viável e orientada para a comunidade humanitária, a DTM fornece informações chave e críticas sobre a situação dos deslocados internos (PDI), das pessoas afetadas e das populações que retornam as áreas afetadas. Especificamente, a DTM implementa atividades nas três componentes:

- 1) **Monitorização Diária:** Rápidas avaliações diárias do número da população PDI (indivíduos e agregados familiares) nos centros de acomodação e nos bairros de reassentamento.
- 2) **Avaliação Multi-sectorial:** também efectuada nos centros de acomodação e Bairros de reassentamento, esta fornece informações mais aprofundadas sobre os movimentos, as necessidades e as vulnerabilidades da população em diferentes sectores.
- 3) **Avaliação de dados nas Localidades:** Avaliação Multi-sectorial das localidades afetadas para determinar o número das populações afetadas, a população que abandonou e retornou as localidades, assim como necessidades básicas de abrigo e acesso a serviços básicos (educação, saúde, água e mercados).

Através destas avaliações a DTM rastreia as localidades focando em três categorias principais de população-alvo, construindo uma compreensão dos principais padrões internos e a dinâmica de deslocamento nas regiões afetadas. Em cada localidade, o número de deslocados e retornados é capturado focando na população, que ficou fora dos centros de acomodação e bairros de reassentamento.

DEFINIÇÕES DAS CATEGORIAS DE POPULAÇÃO

População afetada dentro da localidade	População residente cujas casas foram afectadas por danos de abrigo, mas não abandonou a localidade avaliada.
Sairam (PDI)	População residente cujas casas foram afectadas por danos de abrigo, abandonou a localidade avaliada, mas ainda não regressou.
Retornados	População residente cujas casas foram afectadas por danos de abrigos, abandonaram a localidade avaliada e regressaram novamente a localidade avaliada.

PRINCIPAIS CONCLUSOES

CATEGORIAS DA POPULAÇÃO POR PROVÍNCIA

Província	População afetada dentro da Localidade		População que abandonou a localidade e não retornou PDIs		Retornados	
	Indivíduos	Famílias	Indivíduos	Famílias	Indivíduos	Famílias
Sofala	1,416,690	289,843	17,355	4,367	6,980	1,362
Manica	414,977	89,981	-	-	-	-
Tete	3,180	636	-	-	-	-
Zambézia	262,381	60,693	90	18	3,235	647
Totals	2,097,228	441,153	17,445	4,385	10,215	2,009

- Estima-se que **1,261** famílias e **7,730** indivíduos deixaram a sua localidade Avaliada para outro Distrito.;
- Mais de **2,000,000** de pessoas cujas casas foram afetadas por danos de abrigo permaneceram dentro da sua localidade;
- As Províncias de Sofala e Zambézia relataram existência de população deslocada que não retornou à sua localidade de origem estimada em cerca de **17,000** indivíduos e **4,000** famílias.;
- O número da população que retornou a sua localidade de origem representa cerca de **10,000** pessoas e cerca de **2,000** famílias.

NECESSIDADES URGENTES
PRIMEIRA NECESSIDADE MAIS URGENTE


Nas **186** localidades afetadas, a **água potável** é a primeira necessidade mais urgente com número de **1,182,919** pessoas e **256,121** famílias que permanecem dentro da sua localidade de origem

SEGUNDA NECESSIDADE MAIS URGENTE


Nas **186** localidades afetadas, o **abrigo** foi a segunda necessidade mais urgente representando **792,842** pessoas e **165,858** famílias que permanecem dentro da sua localidade de origem.

TERCEIRA NECESSIDADE MAIS URGENTE

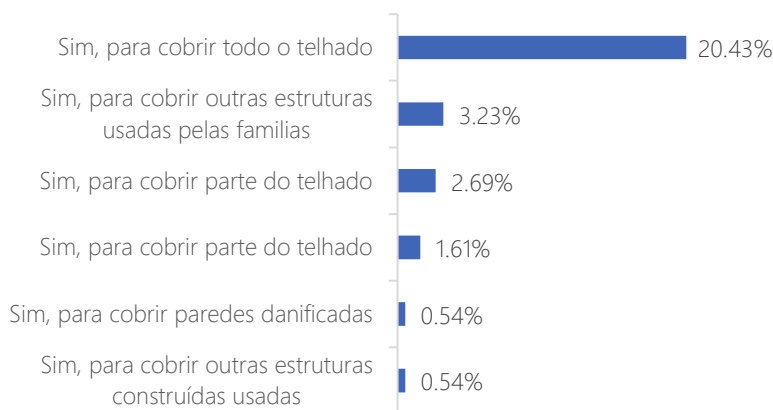

Nas **186** localidades afetadas, a **comida (alimentos)** foi a terceira necessidade mais urgente representando **818,116** pessoas e **177,686** famílias que permanecem dentro da sua localidade de origem

USO DE KIT DE ABRIGO

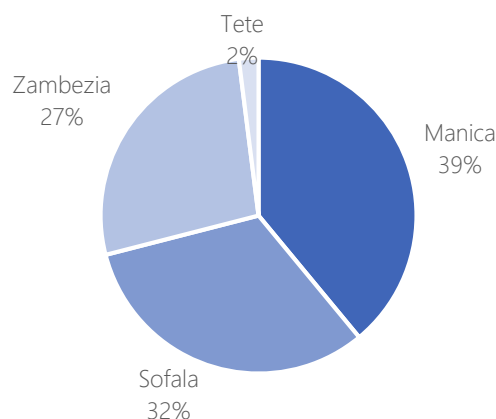
Nas **186** localidades afetadas, **29%** recebeu o kit de abrigo totalizando acerca de **365,805** pessoas e **73,022** famílias. Os restantes **71%** das localidades que não receberam o kit de abrigo representam **1,206,778** pessoas e **255,295** famílias permanecem dentro da sua localidade de origem.


Receberam kit de Abrigos

A proporção das localidades por de uso de kit de abrigo.


Não receberam o kit de abrigo

















A proporção das localidades por Província


INICIATIVAS DE REPARAÇÃO PRÓPRIA DAS CASAS

Nas **186** localidades afetadas, **97%** da população repararam as suas próprias casas, totalizando de **1,449,523** pessoas e **300,149** famílias. Os **3%** que reportaram não ter reparado as suas casas que correspondem a **108,310** pessoas e **22,313** famílias permanecem dentro da sua localidade de origem.

TIPO DE AÇÕES TOMADAS PELA POPULAÇÃO PRA REPARAR OS DANOS NAS SUAS CASAS	% DE LOCALIDADES	# FAMILIAS	
Materiais recolhidos ou recuperados	Materiais recolhidos/recuperados em casas danificadas / destruídas	59%	187,927
	Usou materiais recuperados para reparar o telhado	16%	47,674
	Usou materiais recuperados para reparar outras partes da casa	15%	38,255
	Usou materiais recuperados para reparar o as parede	4%	7,307
Materiais comprados	Comprou materiais para reparar o telhado	2%	14,571
	Comprou materiais para reparar outras partes da casa	2%	4,415
Total		300,149	

ACESSO A SERVIÇOS
PROPORÇÃO DAS LOCALIDADE AFECTADAS COM ACESSO AOS SERVIÇOS ANTES E DEPOIS DE CICLONE IDAI

Província	Antes de Ciclone IDAI	Depois de Ciclone IDAI	Diferença Percentual
 Acesso ao mercado funcional			
Sofala	93%	81%	-12% 
Manica	75%	68%	-7% 
Tete	100%	80%	-20% 
Zambezia	94%	92%	-2% 
 Acesso a instalações de saúde funciona			
Sofala	88%	86%	-2% 
Manica	81%	81%	-
Tete	80%	80%	-
Zambezia	92%	90%	-2% 
 Acesso a instalações de Educação em funcionamento			
Sofala	99%	93%	-6% 
Manica	98%	98%	-
Tete	100%	100%	-
Zambezia	100%	96%	-4% 
 Acesso a fontes da água em funcionamento			
Sofala	89%	43%	-46% 
Manica	70%	58%	-22% 
Tete	100%	60%	-40% 
Zambezia	96%	76%	-20% 

A DTM EM MOÇAMBIQUE

A Matriz de rastreamento de deslocamento da OIM (DTM) é um sistema para fazer seguimento e monitorar o deslocamento e movimentos das populações. Foi criada para capturar, processar e divulgar regularmente e sistematicamente informações que permitam uma melhor compreensão dos movimentos e envolvendo as necessidades das populações deslocadas. O DTM tem sido implementado em Moçambique desde 2013 com formulários contextualizados e ferramentas para respostas de calamidades e crises em coordenação com a INGC.

Para visualizar os últimos relatórios, conjuntos de dados e visualizações de dados, visite o site da DTM Moçambique.

Para mais informações, por favor contacte DTMMozambique@iom.int.

As actividades da DTM
é contrubuida pela:


LISTA DAS LOCALIDADES AVALIADAS POR CATEGORIA DA POPULAÇÃO

Province	District	Administrative Post	Locality	Affected Households Inside Locality	Affected Individuals Inside Locality	Left IDP Households	Left IDP Individuals	Returnee Households	Returnee Individuals
Manica	Cidade De Chimoio	Cidade De Chimoio	Chimoio	372	1603				
Manica	Gondola	Amatongas	Amatongas	2944	8774				
Manica	Gondola	Amatongas	Nhambonda	1265	5560				
Manica	Gondola	Cafumpe	Cafumpe Sede	1702	8510				
Manica	Gondola	Cafumpe	Chiungo	2701	13640				
Manica	Gondola	Cafumpe	Mudima	3546	17730				
Manica	Gondola	Gondola	Gondola Urbana 1	2031	8367				
Manica	Gondola	Gondola	Gondola Urbana 2	3353	11584				
Manica	Gondola	Inchope	Doeroi	1915	9578				
Manica	Gondola	Inchope	Inchope	2140	10742				
Manica	Gondola	Inchope	Muda Serração	2010	10043				
Manica	Macate	Macate	Chissassa	3004	10135				
Manica	Macate	Macate	Macate	2688	7036				
Manica	Macate	Macate	Maconha	2147	7794				
Manica	Macate	Macate	Marera	5806	17418				
Manica	Macate	Zembe	Boavista	2191	8901				
Manica	Machaze	Chitobe	Chimbia	1200	6002				
Manica	Machaze	Chitobe	Chipudje	810	6807				
Manica	Machaze	Chitobe	Machaze	583	4882				
Manica	Machaze	Chitobe	Mutanda	76	532				
Manica	Machaze	Save	Matende	142	720				
Manica	Machaze	Save	Mavissanga	83	128				
Manica	Machaze	Save	Sambassoca	453	2285				
Manica	Machaze	Save	Save	50	220				
Manica	Manica	Machipanda	Machipanda	562	2810				
Manica	Manica	Manica	Manica	265	1329				
Manica	Manica	Mavonde	Mavonde	9	45				
Manica	Manica	Messica	Bandula	490	2360				
Manica	Manica	Messica	Chinhambuzi	167	835				
Manica	Manica	Messica	Nhaucaca	260	1340				
Manica	Manica	Messica	Vila De Messica	305	1515				
Manica	Mossurize	Chiurairue	Chicaluete	1450	4350				
Manica	Mossurize	Chiurairue	Chirera	2587	18088				
Manica	Mossurize	Chiurairue	Chiurairue	1029	5821				
Manica	Mossurize	Dacata	Macuvo	3000	6000				
Manica	Mossurize	Dacata	Mowe	1125	6763				
Manica	Mossurize	Espungabera	Espungabera	2865	10046				
Manica	Sussundenga	Dombe	Bunga	1813	2802				
Manica	Sussundenga	Dombe	Darue	1260	12929				
Manica	Sussundenga	Dombe	Mabaia	2794	13970				
Manica	Sussundenga	Dombe	Matacara	1400	6759				
Manica	Sussundenga	Dombe	Muoco	184	1043				
Manica	Sussundenga	Dombe	Zinguena	2675	10956				
Manica	Sussundenga	Muoha	Muoha	5107	25536				
Manica	Sussundenga	Muoha	Mupandea	570	20950				
Manica	Sussundenga	Rotanda	Mussapa	791	3955				
Manica	Sussundenga	Rotanda	Rotanda	225	1350				
Manica	Sussundenga	Rotanda	Tsetsera	753	3765				
Manica	Sussundenga	Sussundenga	Matica	442	1080				
Manica	Sussundenga	Sussundenga	Munhinga	1690	11188				
Manica	Sussundenga	Sussundenga	Nhaurombe	797	3263				
Manica	Sussundenga	Sussundenga	Sussundenga	5219	20343				
Manica	Vanduzi	Matsinho	Chimera	1833	9165				
Manica	Vanduzi	Matsinho	Matsinho	346	1646				
Manica	Vanduzi	Vanduzi	Chigodore	618	7120				
Manica	Vanduzi	Vanduzi	Pungué Sul	334	3340				
Manica	Vanduzi	Vanduzi	Vanduzi	3804	13524				
Sofala	Buzi	Buzi	Bandua	5945	28546	55	275		
Sofala	Buzi	Buzi	Chissinguana	5101	25505				
Sofala	Buzi	Buzi	Grudja	1313	6565				
Sofala	Buzi	Buzi	Guara Guara	17640	88200				



Province	District	Administrative Post	Locality	Affected Households Inside Locality	Affected Individuals Inside Locality	Left IDP Households	Left IDP Individuals	Returnee Households	Returnee Individuals
Sofala	Buzi	Buzi	Nhamichindo	1480	7400	200	1000		
Sofala	Buzi	Buzi	Nharongue	3933	18044	78	373		
Sofala	Buzi	Buzi	Vila Do Buzi	3108	15006	1733	6074	65	195
Sofala	Buzi	Estaquinha	Estaquinha	5675	25723				
Sofala	Buzi	Sofala	Ampara	3187	15939				
Sofala	Buzi	Sofala	Nova Sofala	3473	16265				
Sofala	Chibabava	Chibabava	Chibabava Sede	446	2230				
Sofala	Chibabava	Goonda	Chinhica	489	1556	5	8	3	7
Sofala	Chibabava	Goonda	Goonda Sede	1030	5150				
Sofala	Chibabava	Goonda	Hamamba	1304	6619				
Sofala	Chibabava	Goonda	Mutindiri	2097	10682				
Sofala	Chibabava	Goonda	Torongua	574	2870				
Sofala	Chibabava	Muxungue	Hode	551	2755				
Sofala	Chibabava	Muxungue	Mucheve	1400	6992				
Sofala	Chibabava	Muxungue	Panja	470	2350				
Sofala	Cidade da Beira	Cidade da Beira	Alto Da Manga	5026	25129				
Sofala	Cidade da Beira	Cidade da Beira	Chaimite	2160	9370	1247	5235		
Sofala	Cidade da Beira	Cidade da Beira	Chingussura	5970	29852				
Sofala	Cidade da Beira	Cidade da Beira	Chipangara	4550	22688				
Sofala	Cidade da Beira	Cidade da Beira	Chota	4585	22928				
Sofala	Cidade da Beira	Cidade da Beira	Esturro	4666	23334			192	960
Sofala	Cidade da Beira	Cidade da Beira	Inhamizua	6399	31995				
Sofala	Cidade da Beira	Cidade da Beira	Macurrungo	5323	26618				
Sofala	Cidade da Beira	Cidade da Beira	Macúti	968	4783	30	193	232	1019
Sofala	Cidade da Beira	Cidade da Beira	Mananga	6790	30268				
Sofala	Cidade da Beira	Cidade da Beira	Marraza	5643	23491				
Sofala	Cidade da Beira	Cidade da Beira	Mascarenhas	9431	44815				
Sofala	Cidade da Beira	Cidade da Beira	Matacuane	500	1500				
Sofala	Cidade da Beira	Cidade da Beira	Matadouro	5973	29868	5	23		
Sofala	Cidade da Beira	Cidade da Beira	Muavi	2487	12862				
Sofala	Cidade da Beira	Cidade da Beira	Mungassa	3043	15225			30	150
Sofala	Cidade da Beira	Cidade da Beira	Munhava Cent	7327	33365				
Sofala	Cidade da Beira	Cidade da Beira	Ndunda	6943	29889				
Sofala	Cidade da Beira	Cidade da Beira	Nhangau - Sede	9730	48650				
Sofala	Cidade da Beira	Cidade da Beira	Nhangoma	311	1553				
Sofala	Cidade da Beira	Cidade da Beira	Pioneiro	9972	49861				
Sofala	Cidade da Beira	Cidade da Beira	Ponta -Gêa	2419	12095	4	30	29	145
Sofala	Cidade da Beira	Cidade da Beira	Tchonja	3017	15085				
Sofala	Cidade da Beira	Cidade da Beira	Vaz	1985	9990	10	40	21	105
Sofala	Cidade da Beira	Cidade da Beira	Vila Massane	3973	19863				
Sofala	Dondo	Dondo	Chinamacondo	2618	7320				
Sofala	Dondo	Dondo	Consito	1525	57625				
Sofala	Dondo	Dondo	Mafarinha	6262	28746			0	0
Sofala	Dondo	Dondo	Mandruzi	8516	17860			0	0
Sofala	Dondo	Dondo	Nhamaiabue	3900	19500	28	140		
Sofala	Dondo	Dondo	Savane	3590	21765			650	3819
Sofala	Dondo	Mafambisse	Mafambisse	9595	47975	16	80	0	0
Sofala	Dondo	Mafambisse	Mutua	3017	10475	0	0	0	0
Sofala	Machanga	Divinhe	Buene	1370	7170				
Sofala	Machanga	Divinhe	Divinhe Sede	1230	7020				
Sofala	Machanga	Divinhe	Maropanha	352	1514				
Sofala	Machanga	Machanga	Machanga Sede	258	1290				
Sofala	Machanga	Machanga	Zimuala	669	3010				
Sofala	Muanza	Cidade da Beira	Chenapamimba	1417	7081	20	100		
Sofala	Muanza	Cidade da Beira	Mussapassua	334	1671				
Sofala	Muanza	Galinha	Galinha Sede	1013	6320				
Sofala	Muanza	Galinha	Honve	1342	5749			20	100
Sofala	Muanza	Galinha	Nhansato	1231	6156				
Sofala	Muanza	Muanza	Muanza Sede	1445	7225				
Sofala	Nhamatanda	Nhamatanda	Bebedo	5530	20390				
Sofala	Nhamatanda	Nhamatanda	Chirassicua	3553	16025	534	1774		

Province	District	Administrative Post	Locality	Affected Households Inside Locality	Affected Individuals Inside Locality	Left IDP Households	Left IDP Individuals	Returnee Households	Returnee Individuals
Sofala	Nhamatanda	Nhamatanda	Matenga	4258	15967				
Sofala	Nhamatanda	Nhamatanda	Metuchira	7597	37982				
Sofala	Nhamatanda	Nhamatanda	Siluvo	7895	40209				
Sofala	Nhamatanda	Nhamatanda	Vila De Nhamatanda	12147	62332				
Sofala	Nhamatanda	Tica	Lamego	6255	29849				
Sofala	Nhamatanda	Tica	Nhampoca	5650	21219			120	480
Sofala	Nhamatanda	Tica	Tcheadeia	2719	13033				
Sofala	Nhamatanda	Tica	Tica Sede	6148	30738	402	2010		
Tete	Changara	Luenha	Changara-Sede	128	640				
Tete	Mutarara	Charre	Vila Nova Da Fronteira	154	770				
Tete	Mutarara	Inhangoma	Kanámuá	132	660				
Tete	Mutarara	Nhamayabue	Nhamayábuè-Sede	114	570				
Tete	Mutarara	Nhamayabue	Vila de Nhamayabue	108	540				
Zambezia	Cidade De Quelimane	Cidade De Quelimane	Município De Queliman	728	5089				
Zambezia	Derre	Derre	Derre	2387	9254				
Zambezia	Derre	Derre	Guerissa	292	975				
Zambezia	Maganja da Costa	Maganja	Alto Mutola	350	1750				
Zambezia	Maganja da Costa	Maganja	Bala	1257	6285				
Zambezia	Maganja da Costa	Maganja	Cabuir	766	3830				
Zambezia	Maganja da Costa	Maganja	Cariua	282	805				
Zambezia	Maganja da Costa	Maganja	Vila De Maganja Da Cos	346	1730				
Zambezia	Maganja da Costa	Nante	Moneia	469	2569				
Zambezia	Maganja da Costa	Nante	Muóloa	856	4280				
Zambezia	Maganja da Costa	Nante	Nante	1470	7350				
Zambezia	Maquival	Maquival	longe	365	1355				
Zambezia	Maquival	Maquival	Madal	111	1275				
Zambezia	Maquival	Maquival	Maquival	119	368				
Zambezia	Maquival	Maquival	Marrongane	135	675				
Zambezia	Maquival	Maquival	Nangoela	448	1953				
Zambezia	Mocuba	Mocuba	Mocuba-Sede	2269	5293				
Zambezia	Mocuba	Mocuba	Munhiba	510	2040				
Zambezia	Mocuba	Mugeba	Muaquiua	302	1510				
Zambezia	Mocuba	Mugeba	Mugeba	430	2155				
Zambezia	Mocuba	Namanjavira	Alto Benfica	720	2880				
Zambezia	Mocuba	Namanjavira	Namanjavira	505	2525				
Zambezia	Mopeia	Campo	Campo	4700	23500				
Zambezia	Mopeia	Campo	Catale	93	465				
Zambezia	Mopeia	Campo	Luala	618	3090				
Zambezia	Mopeia	Campo	Mungane	145	725				
Zambezia	Mopeia	Mopeia	Chimura	345	1725				
Zambezia	Mopeia	Mopeia	N'Zanza	2100	10500	18	90		
Zambezia	Mopeia	Mopeia	Rovuma	270	1350				
Zambezia	Morrumbala	Chire	Chilomo	3020	8057			647	3235
Zambezia	Morrumbala	Chire	Chire	5277	27385				
Zambezia	Morrumbala	Megaza	Megaza	1276	6380				
Zambezia	Morrumbala	Megaza	Pinda	1151	5315				
Zambezia	Morrumbala	Megaza	Sabe	64	320				
Zambezia	Morrumbala	Morrumbala	Boroma	473	1703				
Zambezia	Morrumbala	Morrumbala	Mepinha	408	2040				
Zambezia	Morrumbala	Morrumbala	Morrumbala	4657	23286				
Zambezia	Morrumbala	Morrumbala	Muandiuá	3128	15640				
Zambezia	Namacurra	Macuze	Macuze	653	1487				
Zambezia	Namacurra	Macuze	Mbaua	999	5700				
Zambezia	Namacurra	Macuze	Mixixine	1075	5375				
Zambezia	Namacurra	Namacurra	Malei	157	349				
Zambezia	Namacurra	Namacurra	Muebele	101	439				
Zambezia	Namacurra	Namacurra	Mutange	70	560				
Zambezia	Namacurra	Namacurra	Namacurra	1608	6828				
Zambezia	Namacurra	Namacurra	Pida	870	2280				
Zambezia	Nicoadala	Nicoadala	Munhonha	983	2920				
Zambezia	Nicoadala	Nicoadala	Namacata	6195	12500				
Zambezia	Nicoadala	Nicoadala	Nhafuba	1319	7411				
Zambezia	Nicoadala	Nicoadala	Nicoadala	3821	19105				