



**Aperçu des déplacements**

**10 293\*** Individus  
**1 531\*** Ménages

**34** Localités évaluées  
17 villages, 14 secteurs, 2 centres collectifs et 1 site

\*Chiffres estimatifs

**Démographie**

**57%** femmes  
**43%** hommes

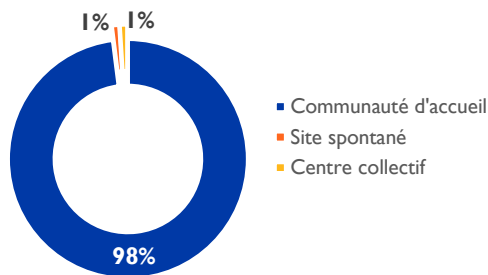
**4%** Personnes âgées

**64%** Mineurs

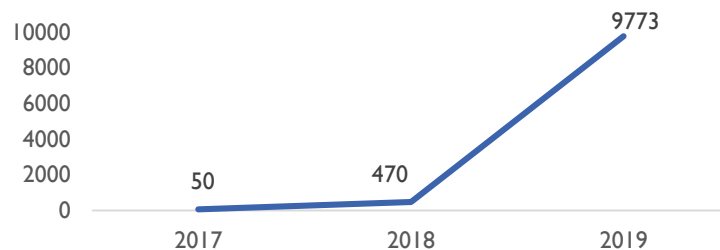
**6,7** Taille moyenne des ménages

Les données démographiques ont été collectées auprès d'un échantillon de 241 ménages à l'aide d'un calculateur démographique

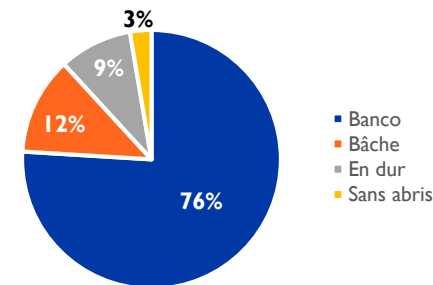
**Types d'hébergement**



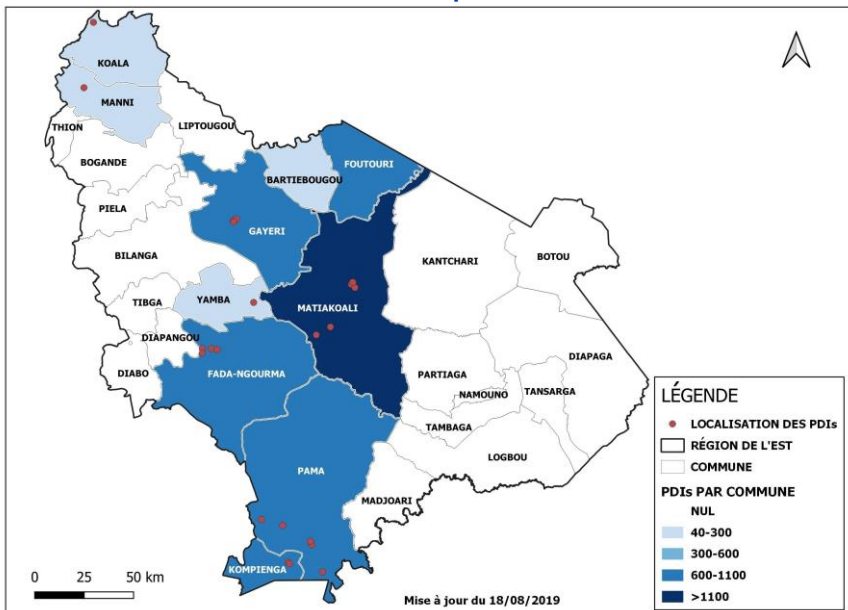
**Années de déplacement**



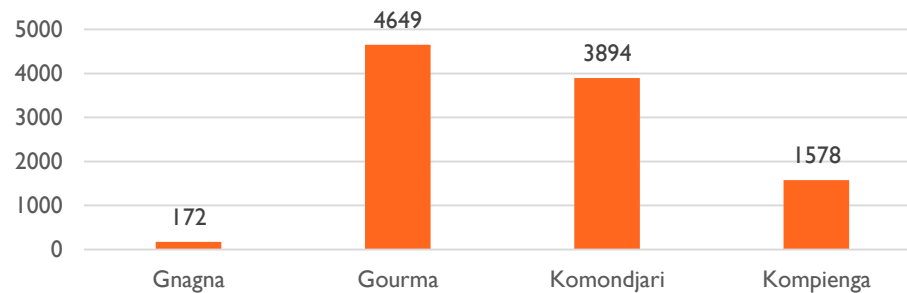
**Types d'abris**



**Localisation des Personnes Déplacées Internes**



**Nombre de Personnes Déplacées Internes par province**



**Provenance des Personnes Déplacées Internes**

Région d'origine	Province d'origine	# Ménages	# Individus
Est	Komondjari	748	4 575
Est	Gourma	474	3 818
Est	Kompienga	234	1 400
Centre-Nord	Sanmatenga	46	288
Sahel	Soum	29	212

