

SITUATION DES REFUGIES, RETOURNES ET DE DEPLACES INTERNES

RAPPORT D'ANALYSE

REGION DE DIFFA

FEVRIER 2017











NIGER

METHODOLOGIE

Le Gouvernement du Niger, à travers la Direction Régionale de l'Etat Civil, des Migrations et des Réfugiés (DRECM-R) mets en œuvre une stratégie de renforcement de l'enregistrement pour la région de Diffa. Cette stratégie intègre les aspects de mobilité des populations, leur organisation sociale et communautaire ainsi qu'une désagrégation par âge et sexe. Dans les paramètres de cette stratégie, la DRECM-R effectue des opérations ponctuelles de recensement des populations dans la région de Diffa en s'appuyant sur les autorités administratives et locales. Jusqu'à ce jour, 10 opérations de recensement ont été conduites, dont 6 en 2016.

Basé sur les données collectées par la DRECM-R, l'OIM a effectué une analyse de ces données pour produire ce rapport d'analyse de base sur la situation des populations déplacées. L'OIM apporte son expertise en Matrice de Suivi des Déplacements (DTM) à la DRECM-R pour améliorer l'analyse et le traitement de ces informations pour mieux informer la réponse humanitaire et sa gestion.

Communes visités

- Bosso 
- Guéskéroù 
- Chétimari 
- Kabelawa 
- Diffa 
- Mainé Soroa 
- Foulatari 
- N'guigmi 
- Goudoumaria 
- Toumour 

Communes non-visités

- N'guelbeyli 
- N'gourti 

CYCLES DE MISES A JOUR

En 2016, la DGECR-M a effectué 6 mises à jour des données sur les populations déplacées dans la région.

Cycle 1	28/02/2016	Cycle 2	09/05/2016	Cycle 3	16/09/2016
Cycle 4	31/10/2016	Cycle 5	09/12/2016	Cycle 6	31/12/2016
Cycle 7	XXXX				

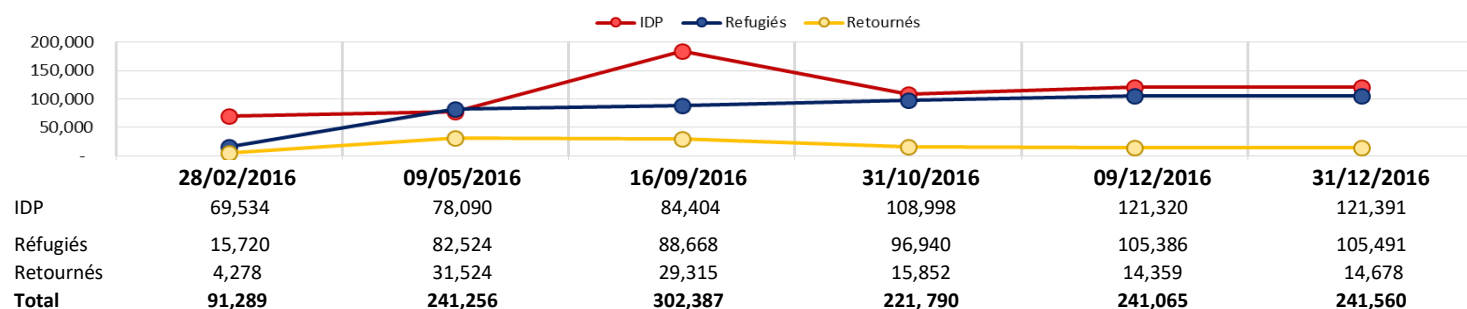
CHIFFRES CLES MISE A JOUR: 31 Décembre 2016

	Totalité	Réfugiés	Retournés	Personnes Déplacés Internes
Ménages	50,221	22, 103	2, 816	25, 293
Individus	241,560	105, 491	14, 678	121,391

EVOLUTION DE LA POPULATION TOTALE (INDIVIDUS) PAR CYCLE DE MISE A JOUR



EVOLUTION DE LA POPULATION (INDIVIDUS) PAR CATEGORIE* PAR CYCLE DE MISE A JOUR



*Pour cette analyse les populations hôtes recensés le 31/10/2016 car c'est le seul cycle en 2016 où un comptage des populations hôtes à effectué et donc l'analyse n'était pas considéré comme représentative.

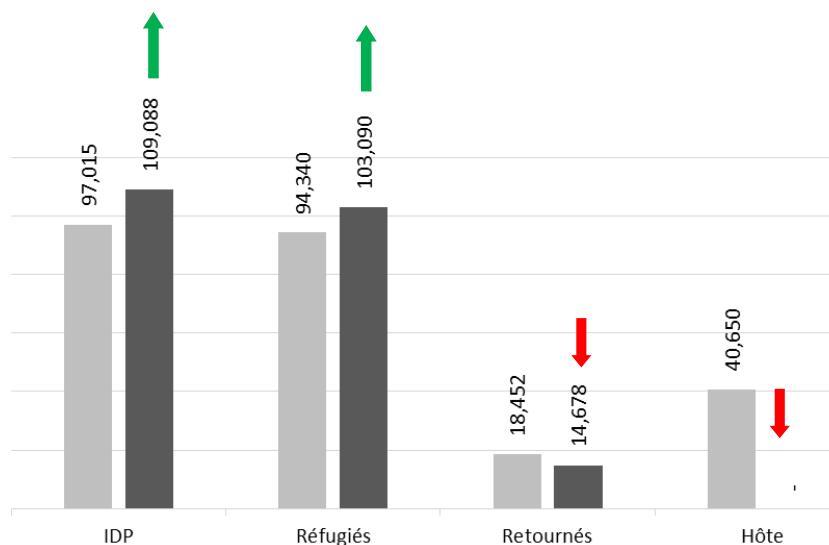
EVOLUTION DE LA POPULATION ENTRE CYCLES

Entre le cycle 4 et le cycle 6 d'analyse (le cycle 5 est laissé de coté car trop proche du cycle 6 en terme de date) la tendance générale dans la population comptabilisée est à la baisse. 8,897 personnes de moins ont été recensées sur le cycle 6 que sur le cycle 4. Le cycle 4 comptait 250,457 personnes et le cycle 6 241,560 personnes. En revanche, les populations déplacées internes et réfugiés ont augmenté entre les 2 cycles de 12,073 personnes pour les personnes déplacées internes et 8,750 pour les réfugiés. Les retournés ont baissé de 3,374 individus. Il n'y a pas eu de la collecte d'information sur la population hôte dans le cycle 6 ceux qui mène à une apparente baisse de population retourné entre le cycle 4 et 6.

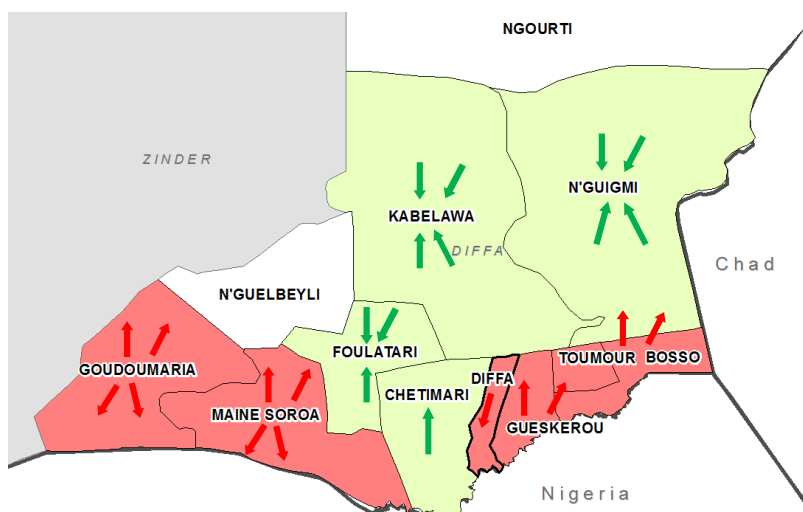
4 départements sur les 6 de la région de Diffa font état d'une baisse de la population recensée. Dans ces 6 départements, 6 des 10 communes font état d'une baisse alors que 4 en ont vu une hausse. Les communes avec la hausse la plus prononcée sont Chétimari (+7.099) et Nguigmi (+6.772), alors que la population de la commune de Diffa a baissé de 8.172 individus.

Plusieurs hypothèses possibles pour expliquer ces fluctuations: nouveaux déplacements dans les communes de Chétimari, Foulatari, Kabelawa et Nguigmi et possibles retours vers les lieux d'origine dans les autres communes. Il est également possible que des personnes déplacées se soient relocalisées vers de nouvelles communes ce qui expliquerait la baisse dans certaines communes et la hausse dans d'autres communes.

La carte montre les communes avec une baisse en rouge et une augmentation en vert.



Département	DIFFA	Cycle 4 31/10/2016	Cycle 6 31/12/2016	Evolution
Département	DIFFA	146,329	140,552	↓ -5777
Commune	CHETIMARI	39,562	46,661	↑ +7099
Commune	DIFFA	25,887	17,715	↓ -8172
Commune	GUESKEROU	80,880	76,176	↓ -4704
Département	GOUDOUMARIA	1,358	790	↓ -568
Commune	GOUDOUMARIA	1,358	790	↓ -568
Département	BOSSO	53,979	44,102	↓ -9877
Commune	BOSSO	10,135	5,534	↓ -4601
Commune	TOUMOUR	43,844	38,568	↓ -5276
Département	MAINE SOROA	11,966	12,076	↑ +110
Commune	FOULATARI		389	↑ +389
Commune	MAINE SOROA	11,966	11,687	↓ -279
Département	N'GUIGMI	36,825	44,040	↑ +7215
Commune	KABELAWA	12,585	13,028	↑ +443
Commune	NGUIGMI	24,240	31,012	↑ +6772
Total		250,457	241,560	↓ -8897



Communes avec des baisses en population (flèches rouges) et augmentation de population (flèches vertes) entre les 31/10/16 et 31/12/16.

REPARTITION GEOGRAPHIQUE DE LA POPULATION

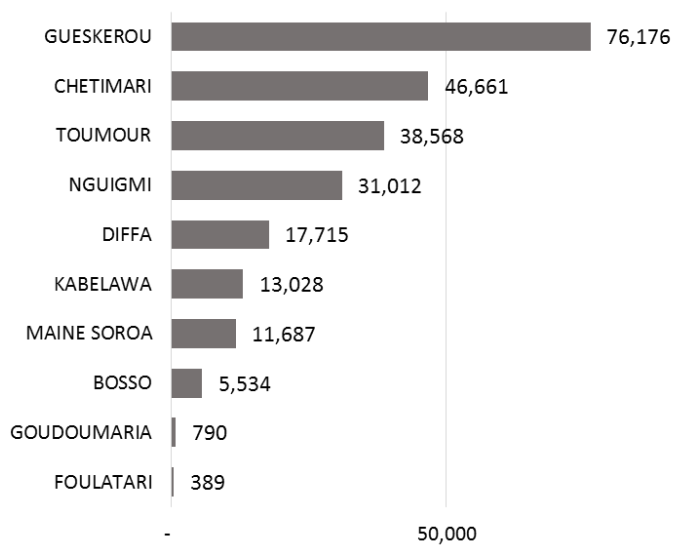
Sur les 10 communes évalués à la date du 31 Décembre 2016, 1 commune (Guéskéro) a plus de 70,000 individus déplacés (réfugiés, déplacés internes, retournés), 3 communes ont entre 30 000 et 50 000 individus déplacés (Chétimari, Toumour, N'Guigmi). Les 6 communes restantes ont moins de 20 000 individus déplacés chacune.

Pendant les recensements de l'année 2016, Guéskéro a constamment été la commune accueillant le plus de personnes déplacés internes, réfugiés et retournés. Entre février et mai 2016, Bosso est la 2ème commune la plus peuplée de la région. A partir de septembre 2016, Bosso se dépeuple suite à plusieurs incidents sécuritaires et, successivement Chétimari, Toumour en octobre 2016 et de nouveau Chétimari en décembre 2016 deviennent la 2ème commune la plus peuplée.

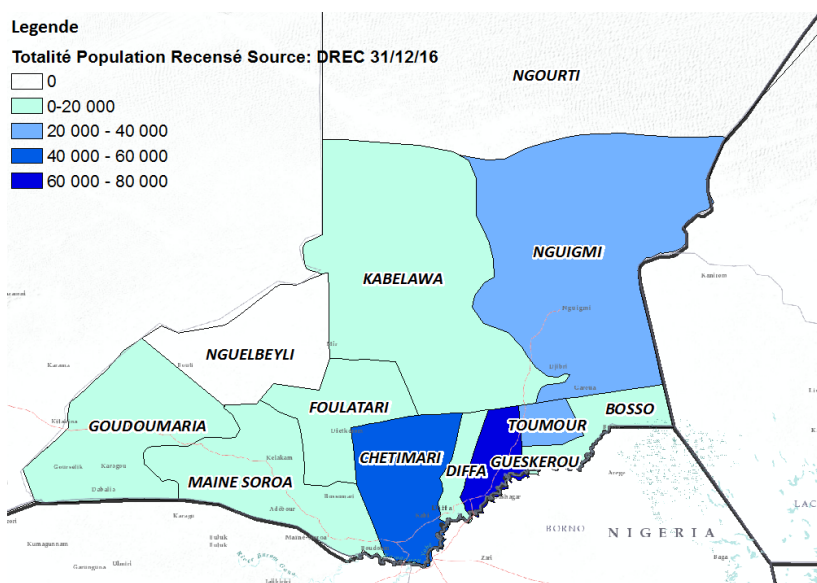
COMMUNES PLUS PEUPLES PAR CYCLE DE RECENSEMENT

Communes plus peuplées	28/02/2016	09/05/2016	16/09/2016	31/10/2016	09/12/2016	31/12/2016
1	Guéskéro	Guéskéro	Guéskéro	Guéskéro	Guéskéro	Guéskéro
2	Bosso	Bosso	Chétimari	Toumour	Chétimari	Chétimari
3	Mainé Soroa	N'guigmi	N'guigmi	Chétimari	Toumour	Toumour

POPULATION PAR COMMUNE POUR LE DERNIER CYCLE DE RECENSEMENT (31/12/2016)



REPARTITION GEOGRAPHIQUE DE LA POPULATION POUR LE DERNIER CYCLE DE RECENSEMENT (31/12/2016)



COMMUNES AVEC LA PLUS GRANDE CONCENTRATION DE PERSONNES DEPLACÉES (PAR CATEGORIE) POUR LE DERNIER CYCLE DE RECENSEMENT (31/12/2016)

	Refugiés	Personnes déplacés internes	Retournés
1	Guéskéro 39,520	Guéskéro 34,951	Diffa 4,327
2	Chétimari 25,582	N'guigmi 25,871	Mainé Soroa 3,906
3	Toumour 20,591	Chétimari 20,081	Toumour 2,000