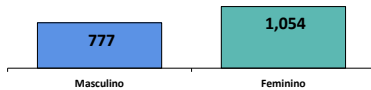
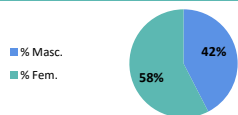


Data da Avaliação: 2019-07-03

Localização Geográfica do Bairro

-19.945619 , 33.366333

Informações do Bairro								
Classificação do centro:	Bairro de reassentamento	Idade	Masculino	Feminino	% Masc.	% Fem.	Existe um Comité de gestão do centro no local?	Sim
Tipo do centro:	Bairro planeado	< 1	17	17	1%	1%	Existe uma agência de gestão de centro no local?	Não
Data de abertura:	2019-04-09	1 - 5	138	259	8%	14%	Nome da Agência de gestão do centro:	Nenhum
Provincia:	Manica	6 - 17	380	311	21%	17%	Existe uma lista de contactos do prestador de serviços?	Sim
Distrito:	Sussundenga	18 - 59	242	398	13%	22%	O centro é facilmente acessível?	Sim
Posto:	Dombe	60 +	0	69	0%	4%	O estado do centro:	Open
Localidade:	Darue	*Estes indices foram obtidos usando o método de calculo demográfico					O centro é seguro?	Sim



Famílias

320

1,831

Pessoas

As informações contidas neste relatório foram recolhidas entre 01-07-2019 e 08-07-2019. Para acessar informações sobre a população e IDP em locais de deslocamentos, por favor consulte o acompanhamento de movimentos da IOM-Atualizações diárias

[Clique aqui](#)

NECESSIDADE	VULNERABILIDADES	POSSE DE TERRA
-------------	------------------	----------------

A primeira urgente: Artigos agrícolas	Mulheres grávidas: 0	Idosas abandonadas: 0	Número de famílias que arrendavam terra/terreno no local de origem? 0
A segunda urgente: Alimentos	Mães amamentar: 0	Senhora solteira chefe da família: 2	Número de famílias que eram proprietárias da terra/terreno no local de origem? 320
A terceira urgente: Produto não alimentar (PNA)	Mental/fiscal deficiência: 3	Senhor solteiro chefe da família: 0	
	Crônicas doenças: 0	Idosas chefe da família: 3	

ABRIGO	ÁGUA, HIGIENE E SANEAMENTO
--------	----------------------------

A primeira necessidade (PNA) mais não acessível: Artigos para dormir (esteiras, Cobertores)	Principal fonte de água potável: Pequeno sistema de água
A segunda necessidade (PNA) mais não acessível: Artigos para cozinhar (Painéis e Frigideiras)	Principal problema de água: Nenhum
A terceira necessidade (PNA) mais não acessível: Sabão / detergente para lavar roupa	Consumo diário médio de água por pessoa: > 15 ltr
Número de famílias que dorme ao ar livre: 0	Tempo de espera médio para ter água: Entre 16 e 30 mintes
Número de famílias que vivem em abrigos de emergência: 320	Número de latrinas em funcionamento no centro: 226
Número de famílias que vive em abrigo permanente: 0	Existe um banheiro público em funcionamento? Sim
	Existe um lugar para lavar as mãos com água e sabão perto de latrinas/casa de banho? Sim, mas sem sabão
	Como classifica o centro em termos de limpeza? 2. Limpo
	As pessoas vivem em áreas onde a defecação aberta é frequentemente visível? Não

SEGURANÇA ALIMENTAR	SAÚDE
---------------------	-------

A maioria das pessoas tem acesso a um mercado funcional? Não	Disponibilidade de serviços de saúde no centro: Não
Porque a maioria das pessoas tem acesso ao mercado? Artigos vendidos são muito caro	Número de instalações de saúde em funcionamento: 0
As pessoas receberam uma distribuição de comida no centro? Sim	As pessoas têm acesso aos Serviços de saúde: Não
Quando foi a última distribuição de comida neste centro? Mais de duas semanas	Tempo para chegar ao centro de saúde mais próximo: Nenhum
A maioria da população tem acesso a campos agrícolas? Não	Porque é que a população não tem acesso a serviços de saúde? Nenhuma instalação existe
A que distância se localizam os campos agrícolas? Nenhum	Disponibilidade de medicamentos: Não
A maioria das crianças em idade escolar tem acesso a uma escola funcional? Sim	Durante a gravidez, a maioria das mulheres consultam um profissional de saúde? Sim
Principal razão que impede a maioria das crianças em idade escolar de ter acesso as instalações escolar? Não sei	A população portadora de HIV sabe onde procurar por ajuda e tratamento médico? Sim
Número de crianças com idade escolar que frequentam a escola: Nenhum	Pacientes com Tuberculose sabem onde procurar o tratamento e Cuidados? Sim
Quando tempo levam para chegar a instalação escolar mais próxima a pé: 16 - 30 minutos	Algum caso de colera foi relatado neste bairro desde o Ciclone? Não
	Quando o caso foi relatado? Nenhum

MOVIMENTOS	PROTEÇÃO
------------	----------

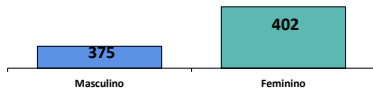
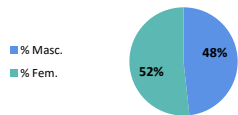
A maioria da população vive neste Bairro? Sim	Existe um prestador/mecanismo de segurança que garanta a segurança das pessoas? Sim
Porque a maioria da população não vive no bairro? Não sei	Existe um mecanismo de referência para sobreviventes VBG? Não sei
	Existe um mecanismo de apoio às necessidades psicossociais da população? Não

PARTICIPAÇÃO DA COMUNIDADE

Os 3 meios que a população usa para se comunicar com os parceiros humanitarios? Funcionário da agências humanitárias; Líder ou um grupo religioso; Administração Local
Os 3 meios usados pelos parceiros humanitarios para se comunicar com a população? Líder ou um grupo da comunidade; Voluntários/mobilizadores da comunidade; Administração Local

Data da Avaliação: 2019-07-04 Localização Geografica do Bairro -19.289014 , 34.186573

Informações do Bairro							
Classificação do centro:	Idade	Masculino	Feminino	% Masc.	% Fem.	Existe um Comité de gestão do centro no local?	Sim
Tipo do centro:	Local ao ar livre	47	20	6%	3%	Existe uma agência de gestão de centro no local?	Sim
Data de abertura:	2019-04-30	40	80	5%	10%	Nome da Agência de gestão do centro:	Nenhum
Provincia:	Sofala	161	141	21%	18%	Existe uma lista de contactos do prestador de serviços?	Sim
Distrito:	Nhamatanda	127	141	16%	18%	O centro é facilmente acessível?	Sim
Posto:	Nhamatanda	0	20	0%	3%	O estado do centro:	Open
Localidade:	Vila De Nhamatanda	*Estes indices foram obtidos usando o método de calculo demográfico				O centro é seguro?	Sim



Famílias

163

777

Pessoas

As informações contidas neste relatório foram recolhidas entre 01-07-2019 e 08-07-2019. Para acessar informações sobre a população e IDP em locais de deslocamentos, por favor consulte o acompanhamento de movimentos da IOM-Atualizações diárias

[Clique aqui](#)

NECESSIDADE VULNERABILIDADES POSSE DE TERRA

A primeira urgente:	Alimentos	Mulheres grávida:	16	Idosas abandonada:	12	Número de famílias que arrendavam terra/terreno no local de origem?	0
A segunda urgente:	Água	Mães amamentar:	45	Senhora solteira chefe da família:	102	Número de famílias que eram proprietárias da terra/terreno no local de origem?	0
A terceira urgente:	Abrigo	Mental/fiscal deficiência:	9	Senhor solteiro chefe da família:	61		
		Crónica doenças:	4	Idosas chefe da família:	0		

ABRIGO ÁGUA, HIGIENE E SANEAMENTO

A primeira necessidade (PNA) mais não acessível:	Calçado e vestuário	Principal fonte de água potável:	Água engarrafada
A segunda necessidade (PNA) mais não acessível:	Artigos para cozinhar (Painéis e Frigideiras)	Principal problema de água:	Nenhum
A terceira necessidade (PNA) mais não acessível:	Sabão / detergente para lavar roupa	Consumo diário médio de água por pessoa	Não sei
Número de famílias que dorme ao ar livre:	0	Tempo de espera médio para ter água	Mais de 60 minutos
Número de famílias que vivem em abrigos de emergência:	778	Número de latrinas em funcionamento no centro:	40
Número de famílias que vive em abrigo permanente:	0	Existe um banheiro público em funcionamento?	Não
		Existe um lugar para lavar as mãos com água e sabão perto de latrinas/casa de banho?	Sim
		Como classifica o centro em termos de limpeza?	1. Muito limpo
		As pessoas vivem em áreas onde a defecação aberta é frequentemente visível?	Não

SEGURANÇA ALIMENTAR SAÚDE

A maioria das pessoas tem acesso a um mercado funcional?	Não	Disponibilidade de serviços de saúde no centro:	Sim
Porque a maioria das pessoas tem acesso ao mercado?	Transporte para o mercado não está atualmente em circulação	Número de instalações de saúde em funcionamento:	1
As pessoas receberam uma distribuição de comida no centro?	Sim	As pessoas têm acesso aos Serviços de saúde:	Não
Quando foi a última distribuição de comida neste centro?	Mais de duas semanas	Tempo para chegar ao centro de saúde mais próximo:	Nenhum
A maioria da população tem acesso a campos agrícolas?	Não	Porque é que a população não tem acesso a serviços de saúde?	Transporte para as instalações não está atualmente em circulação
A que distância se localizam os campos agrícolas?	Nenhum	Disponibilidade de medicamentos:	Não
A maioria das crianças em idade escolar tem acesso a uma escola funcional?	Sim	Durante a gravidez, a maioria das mulheres consultam um profissional de saúde?	Sim
Principal razão que impede a maioria das crianças em idade escolar de ter acesso as instalações escolar:	Não sei	A população portadora de HIV sabe onde procurar por ajuda e tratamento médico?	Sim
Número de crianças com idade escolar que frequentam a escola:	230	Pacientes com Tuberculose sabem onde procurar o tratamento e Cuidados?	Sim
Quando tempo levam para chegar a instalação escolar mais próxima a pé:	16 - 30 minutos	Algum caso de colera foi relatado neste bairro desde o Ciclone?	Sim
		Quando o caso foi relatado?	

MOVIMENTOS PROTECÇÃO

A maioria da população vive neste Bairro?	Sim	Existe um prestador/mecanismo de segurança que garanta a segurança das pessoas?	Não
Porque a maioria da população não vive no bairro?	Não sei	Existe um mecanismo de referência para sobreviventes VBG?	Não
Provincia de Origem:	Sofala	Existe um mecanismo de apoio às necessidades psicossociais da população?	Não
Distrito de Origem:	Nhamatanda		
Posto de Origem:	Tica		
Localidade de Origem:	Lamego		

PARTICIPAÇÃO DA COMUNIDADE

Os 3 meios que a população usa para se comunicar com os parceiros humanitarios?	Funcionário da agências humanitárias; Líder ou um grupo da comunidade; Chamadas de emergencias /linha directa
Os 3 meios usados pelos parceiros humanitarios para se comunicar com a população?	Funcionário da agências humanitárias; Chamadas de emergencias /linha directa

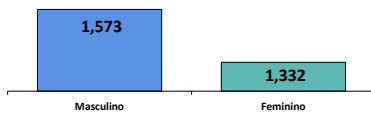
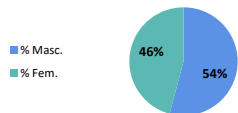
Data da Avaliação: 2019-07-08

Localização Geográfica do Bairro

-19.964655 , 34.437072

Informações do Bairro

Classificação do centro:	Idade	Masculino	Feminino	% Masc.	% Fem.	Existe um Comité de gestão do centro no local?	
Bairro de reassentamento							Não
Tipo do centro:	< 1	97	73	3%	3%	Existe uma agência de gestão de centro no local?	Sim
Data de abertura:	1 - 5	24	73	1%	3%	Nome da Agência de gestão do centro:	0
Provincia:	6 - 17	581	436	20%	15%	Existe uma lista de contactos do prestador de serviços?	Nenhum
Distrito:	18 - 59	653	581	22%	20%	O centro é facilmente acessível?	Sim
Posto:	60 +	218	169	8%	6%	O estado do centro:	Open
Localidade:	<i>*Estes indices foram obtidos usando o método de calculo demográfico</i>					O centro é seguro?	Sim



Famílias

719

2,905

Pessoas

As informações contidas neste relatório foram recolhidas entre 01-07-2019 e 08-07-2019. Para acessar informações sobre a população e IDP em locais de deslocamentos, por favor consulte o acompanhamento de movimentos da IOM-Atualizações diárias

[Clique aqui](#)



NECESSIDADE

A primeira urgente:	Abrigo
A segunda urgente:	Alimentos
A terceira urgente:	Cuidados de Saude



VULNERABILIDADES

Mulheres grávida:	6	Idosas abandonada:	0
Mães amamentar:	3	Senhora solteira chefe da família:	58
Mental/fiscal deficiência:	76	Senhor solteiro chefe da família:	6
Crónica doenças:	78	Idosas chefe da família:	0



POSSE DE TERRA

Número de famílias que arrendavam terra/terreno no local de origem?	0
Número de famílias que eram proprietárias da terra/terreno no local de origem?	2900



ABRIGO

A primeira necessidade (PNA) mais não acessível:	Calçado e vestuário
A segunda necessidade (PNA) mais não acessível:	Artigos para dormir (esteiras, Cobertores)
A terceira necessidade (PNA) mais não acessível:	Artigos para cozinhar (Painéis e Frigideiras)
Número de famílias que dorme ao ar livre:	0
Número de famílias que vivem em abrigos de emergência:	2900
Número de famílias que vive em abrigo permanente:	2900



ÁGUA, HIGIENE E SANEAMENTO

Principal fonte de água potável:	Pequeno sistema de água
Principal problema de água:	Nenhum
Consumo diário médio de água por pessoa:	> 15 ltr
Tempo de espera médio para ter água:	Entre 16 e 30 mintes
Número de latrinas em funcionamento no centro:	320
Existe um banheiro público em funcionamento?	Sim
Existe um lugar para lavar as mãos com água e sabão perto de latrinas/casa de banho?	Sim
Como classifica o centro em termos de limpeza?	3. Mais ou menos limpo
As pessoas vivem em áreas onde a defecação aberta é frequentemente visível?	Não



SEGURANÇA ALIMENTAR

A maioria das pessoas tem acesso a um mercado funcional?	Sim
Porque a maioria das pessoas tem acesso ao mercado?	Nenhum
As pessoas receberam uma distribuição de comida no centro?	Sim
Quando foi a última distribuição de comida neste centro?	Mais de duas semanas
A maioria da população tem acesso a campos agrícolas?	Sim
A que distância se localizam os campos agrícolas?	<1 hr



SAÚDE

Disponibilidade de serviços de saúde no centro:	Sim
Número de instalações de saúde em funcionamento:	1
As pessoas têm acesso aos Serviços de saúde:	Sim
Tempo para chegar ao centro de saúde mais próximo:	Menos de 15 minutos
Porque é que a população não tem acesso a serviços de saúde?	Nenhum
Disponibilidade de medicamentos:	Sim, de boa qualidade e as pessoas podem comprar
Durante a gravidez, a maioria das mulheres consultam um profissional de saúde?	Sim
A população portadora de HIV sabe onde procurar por ajuda e tratamento médico?	Sim
Pacientes com Tuberculose sabem onde procurar o tratamento e Cuidados?	Sim
Algum caso de colera foi relatado neste bairro desde o Ciclone?	Não
Quando o caso foi relatado?	Nenhum



EDUCAÇÃO

A maioria das crianças em idade escolar tem acesso a uma escola funcional?	Sim
Principal razão que impede a maioria das crianças em idade escolar de ter acesso as instalações escolar:	Não sei
Número de crianças com idade escolar que frequentam a escola:	719
Quando tempo levam para chegar a instalação escolar mais próxima a pé:	16 - 30 minutos



MOVIMENTOS

A maioria da população vive neste Bairro?	Sim
Porque a maioria da população não vive no bairro?	Não sei
Provincia de Origem:	Sofala
Distrito de Origem:	Buzi
Posto de Origem:	Buzi
Localidade de Origem:	Bandua



PROTECÇÃO

Existe um prestador/mecanismo de segurança que garanta a segurança das pessoas?	Sim
Existe um mecanismo de referência para sobreviventes VBG?	Sim
Existe um mecanismo de apoio às necessidades psicossociais da população?	Sim



PARTICIPAÇÃO DA COMUNIDADE

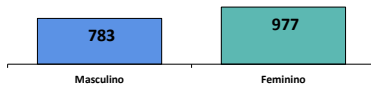
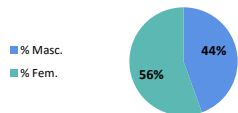
Os 3 meios que a população usa para se comunicar com os parceiros humanitarios?	Programas da rádio ao telefone
Os 3 meios usados pelos parceiros humanitarios para se comunicar com a população?	Radio

Data da Avaliação: 2019-07-04

Localização Geografica do Bairro

-19.964655 , 34.425704

Informações do Bairro								
Classificação do centro:	Bairo de reassentamento	Idade	Masculino	Feminino	% Masc.	% Fem.	Existe um Comité de gestão do centro no local?	Sim
Tipo do centro:	Local ao ar livre	< 1	24	48	1%	3%	Existe uma agência de gestão de centro no local?	Não
Data de abertura:	2019-04-03	1 - 5	169	181	10%	10%	Nome da Agência de gestão do centro:	Nenhum
Provincia:	Sofala	6 - 17	325	350	18%	20%	Existe uma lista de contactos do prestador de serviços?	Sim
Distrito:	Buzi	18 - 59	229	350	13%	20%	O centro é facilmente acessível?	Sim
Posto:	Buzi	60 +	36	48	2%	3%	O estado do centro:	Open
Localidade:	Bandua	<i>*Estes indices foram obtidos usando o método de calculo demográfico</i>					O centro é seguro?	Sim



Famílias

406

1,760

Pessoas

As informações contidas neste relatório foram recolhidas entre 01-07-2019 e 08-07-2019. Para acessar informações sobre a população e IDP em locais de deslocamentos, por favor consulte o acompanhamento de movimentos da IOM-Atualizações diárias

[Clique aqui](#)

NECESSIDADE	VULNERABILIDADES	POSSE DE TERRA
-------------	------------------	----------------

A primeira urgente: Alimentos	Mulheres grávida: 27	Idosas abandonada: 0	Número de famílias que arrendavam terra/terreno no local de origem? 0
A segunda urgente: Água	Mães amamentar: 112	Senhora solteira chefe da família: 42	Número de famílias que eram proprietárias da terra/terreno no local de origem? 406
A terceira urgente: Abrigo	Mental/fiscal deficiência: 30	Senhor solteiro chefe da família: 0	
	Crónica doenças: 101	Idosas chefe da família: 43	

ABRIGO	ÁGUA, HIGIENE E SANEAMENTO
--------	----------------------------

A primeira necessidade (PNA) mais não acessível: Tanque / ou reservatórios para água	Principal fonte de água potável: Poços aberto
A segunda necessidade (PNA) mais não acessível: Artigos para dormir (esteiras, Cobertores)	Principal problema de água: Longa distância
A terceira necessidade (PNA) mais não acessível: Artigos para cozinhar (Painéis e Frigideiras)	Consumo diário médio de água por pessoa: > 15 ltr
Número de famílias que dorme ao ar livre: 170	Tempo de espera médio para ter água: Entre 16 e 30 mintes
Número de famílias que vivem em abrigos de emergência: 206	Número de latrinas em funcionamento no centro: 346
Número de famílias que vive em abrigo permanente: 30	Existe um banheiro público em funcionamento? Sim
	Existe um lugar para lavar as mãos com água e sabão perto de latrinas/casa de banho? Sim
	Como classifica o centro em termos de limpeza? 3. Mais ou menos limpo
	As pessoas vivem em áreas onde a defecação aberta é frequentemente visível? Não

SEGURANÇA ALIMENTAR	SAÚDE
---------------------	-------

A maioria das pessoas tem acesso a um mercado funcional? Não	Disponibilidade de serviços de saúde no centro: Não
Porque a maioria das pessoas tem acesso ao mercado? O mercado está longe demais	Número de instalações de saúde em funcionamento: 0
As pessoas receberam uma distribuição de comida no centro? Sim	As pessoas têm acesso aos Serviços de saúde: Sim
Quando foi a última distribuição de comida neste centro? Mais de duas semanas	Tempo para chegar ao centro de saúde mais próximo: Mais de 60 minutos
A maioria da população tem acesso a campos agrícolas? Sim	Porque é que a população não tem acesso a serviços de saúde? Nenhum
A que distância se localizam os campos agrícolas? <1 hr	Disponibilidade de medicamentos: Sim, de boa qualidade e as pessoas podem comprar
A maioria das crianças em idade escolar tem acesso a uma escola funcional? Sim	Durante a gravidez, a maioria das mulheres consultam um profissional de saúde? Sim
Principal razão que impede a maioria das crianças em idade escolar de ter acesso as instalações escolar? Não sei	A população portadora de HIV sabe onde procurar por ajuda e tratamento médico? Sim
Número de crianças com idade escolar que frequentam a escola: 386	Pacientes com Tuberculose sabem onde procurar o tratamento e Cuidados? Sim
Quando tempo levam para chegar a instalação escolar mais próxima a pé: Menos de 15 minutos	Algum caso de colera foi relatado neste bairro desde o Ciclone? Não
	Quando o caso foi relatado? Nenhum

MOVIMENTOS	PROTECÇÃO
------------	-----------

A maioria da população vive neste Bairro? Sim	Existe um prestador/mecanismo de segurança que garanta a segurança das pessoas? Não
Porque a maioria da população não vive no bairro? Não sei	Existe um mecanismo de referência para sobreviventes VBG? Sim
	Existe um mecanismo de apoio às necessidades psicossociais da população? Sim

PARTICIPAÇÃO DA COMUNIDADE

Os 3 meios que a população usa para se comunicar com os parceiros humanitarios? Líder ou um grupo religioso
Os 3 meios usados pelos parceiros humanitarios para se comunicar com a população? Líder ou um grupo religioso

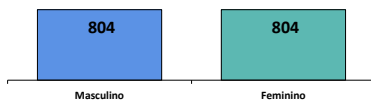
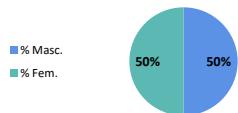
Data da Avaliação: 2019-07-05

Localização Geográfica do Bairro

-19,9769 , 34,222051

Informações do Bairro

Classificação do centro:	Idade	Masculino	Feminino	% Masc.	% Fem.	Existe um Comité de gestão do centro no local?	
Bairro de reassentamento	< 1	40	121	2%	8%	Existe uma agência de gestão de centro no local?	Não
Tipo do centro:	1 - 5	40	40	2%	2%	Nome da Agência de gestão do centro:	Nenhum
Data de abertura:	6 - 17	141	141	9%	9%	Existe uma lista de contactos do prestador de serviços?	Nenhum
Provincia:	18 - 59	442	442	27%	27%	O centro é facilmente acessível?	Sim
Distrito:	60 +	141	60	9%	4%	O estado do centro:	Open
Posto:	*Estes indices foram obtidos usando o método de calculo demográfico					O centro é seguro?	Sim
Localidade:							



Famílias

206

1,608

Pessoas

As informações contidas neste relatório foram recolhidas entre 01-07-2019 e 08-07-2019. Para acessar informações sobre a população e IDP em locais de deslocamentos, por favor consulte o acompanhamento de movimentos da IOM-Atualizações diárias

[Clique aqui](#)

NECESSIDADE

A primeira urgente:	Cuidados de Saude
A segunda urgente:	Alimentos
A terceira urgente:	Água

VULNERABILIDADES

Mulheres grávida:	1	Idosas abandonada:	0
Mães amamentar:	0	Senhora solteira chefe da família:	0
Mental/fiscal deficiência:	18	Senhor solteiro chefe da família:	3
Crónica doenças:	0	Idosas chefe da família:	0

POSSE DE TERRA

Número de famílias que arrendavam terra/terreno no local de origem?	0
Número de famílias que eram proprietarias da terra/terreno no local de origem?	206

ABRIGO

A primeira necessidade (PNA) mais não acessível:	Calçado e vestuário
A segunda necessidade (PNA) mais não acessível:	Rede mosquiteira
A terceira necessidade (PNA) mais não acessível:	0
Número de famílias que dorme ao ar livre:	0
Número de famílias que vivem em abrigos de emergência:	206
Número de famílias que vive em abrigo permanente:	206

ÁGUA, HIGIENE E SANEAMENTO

Principal fonte de água potável:	Poços aberto
Principal problema de água:	Falta de água para consumo humano
Consumo diário médio de água por pessoa	> 15 ltr
Tempo de espera médio para ter água	Menos de 15 minutos
Número de latrinas em funcionamento no centro:	0
Existe um banheiro público em funcionamento?	Não
Existe um lugar para lavar as mãos com água e sabão perto de latrinas/casa de banho?	Nenhum
Como classifica o centro em termos de limpeza?	3. Mais ou menos limpo
As pessoas vivem em áreas onde a defecação aberta é frequentemente visível?	Sim

SEGURANÇA ALIMENTAR

A maioria das pessoas tem acesso a um mercado funcional?	Sim
Porque a maioria das pessoas tem acesso ao mercado?	Nenhum
As pessoas receberam uma distribuição de comida no centro?	Sim
Quando foi a última distribuição de comida neste centro?	Últimos 14 dias
A maioria da população tem acesso a campos agrícolas?	Sim
A que distância se localizam os campos agrícolas?	<1 hr

SAÚDE

Disponibilidade de serviços de saúde no centro:	Não
Número de instalações de saúde em funcionamento:	0
As pessoas têm acesso aos Serviços de saúde:	Sim
Tempo para chegar ao centro de saúde mais próximo:	Mais de 60 minutos
Porque é que a população não tem acesso a serviços de saúde?	Nenhum
Disponibilidade de medicamentos:	Sim, de boa qualidade e as pessoas podem comprar
Durante a gravidez, a maioria das mulheres consultam um profissional de saúde?	Sim
A população portadora de HIV sabe onde procurar por ajuda e tratamento médico?	Sim
Pacientes com Tuberculose sabem onde procurar o tratamento e Cuidados?	Sim
Algum caso de colera foi relatado neste bairro desde o Ciclone?	Não
Quando o caso foi relatado?	Nenhum

EDUCAÇÃO

A maioria das crianças em idade escolar tem acesso a uma escola funcional?	Sim
Principal razão que impede a maioria das crianças em idade escolar de ter acesso as instalações escolar:	Não sei
Número de crianças com idade escolar que frequentam a escola:	206
Quando tempo levam para chegar a instalação escolar mais próxima a pé:	16 - 30 minutos

MOVIMENTOS

A maioria da população vive neste Bairro?	Sim
Porque a maioria da população não vive no bairro?	Não sei
Provincia de Origem:	Sofala
Distrito de Origem:	Buzi
Posto de Origem:	Estaquinha
Localidade de Origem:	Estaquinha

PROTECÇÃO

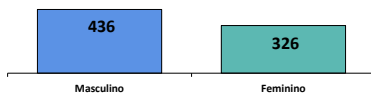
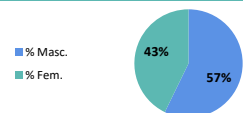
Existe um prestador/mecanismo de segurança que garanta a segurança das pessoas?	Sim
Existe um mecanismo de referência para sobreviventes VBG?	Não
Existe um mecanismo de apoio às necessidades psicossociais da população?	Não

PARTICIPAÇÃO DA COMUNIDADE

Os 3 meios que a população usa para se comunicar com os parceiros humanitarios?	Programas da rádio ao telefone
Os 3 meios usados pelos parceiros humanitarios para se comunicar com a população?	Radio

Data da Avaliação: 2019-07-02 Localização Geográfica do Bairro -17.648463 , 37.244589

Informações do Bairro							
Classificação do centro:	Idade	Masculino	Feminino	% Masc.	% Fem.	Existência de Comité de gestão do centro no local?	Resposta
Bairro de reassentamento	< 1	62	35	8%	5%	Existência de uma agência de gestão do centro no local?	Sim
Tipo do centro:						Nome da Agência de gestão do centro:	Nenhum
Data de abertura:	1 - 5	55	55	7%	7%	Existência de uma lista de contactos do prestador de serviços?	Sim
Provincia:	6 - 17	146	42	19%	6%	O centro é facilmente acessível?	Sim
Distrito:	18 - 59	111	118	15%	15%	O estado do centro:	Open
Posto:	60 +	62	76	8%	10%	O centro é seguro?	Sim
Localidade:	*Estes indices foram obtidos usando o método de calculo demográfico						



Famílias

262

762

Pessoas

As informações contidas neste relatório foram recolhidas entre 01-07-2019 e 08-07-2019. Para acessar informações sobre a população e IDP em locais de deslocamentos, por favor consulte o acompanhamento de movimentos da IOM-Atualizações diárias

[Clique aqui](#)

NECESSIDADE

A primeira urgente:	Cuidados de Saude
A segunda urgente:	Latrinas
A terceira urgente:	Educação

VULNERABILIDADES

Mulheres grávida:	28	Idosas abandonada:	0
Mães amamentar:	0	Senhora solteira chefe da família:	0
Mental/fiscal deficiência:	6	Senhor solteiro chefe da família:	3
Crónica doenças:	0	Idosas chefe da família:	0

POSSE DE TERRA

Número de famílias que arrendavam terra/terreno no local de origem?	0
Número de famílias que eram proprietárias da terra/terreno no local de origem?	0

ABRIGO

A primeira necessidade (PNA) mais não acessível:	Rede mosquiteira
A segunda necessidade (PNA) mais não acessível:	Artigos para cozinhar (Painéis e Frigideiras)
A terceira necessidade (PNA) mais não acessível:	Artigos agrícolas
Número de famílias que dorme ao ar livre:	0
Número de famílias que vivem em abrigos de emergência:	0
Número de famílias que vive em abrigo permanente:	262

ÁGUA, HIGIENE E SANEAMENTO

Principal fonte de água potável:	Bombas manuais
Principal problema de água:	Nenhum
Consumo diário médio de água por pessoa	> 15 ltr
Tempo de espera médio para ter água	Entre 31 e 60 minutos
Número de latrinas em funcionamento no centro:	0
Existência de um banheiro público em funcionamento?	Sim
Existência de um lugar para lavar as mãos com água e sabão perto de latrinas/casa de banho?	Nenhum
Como classifica o centro em termos de limpeza?	2. Limpo
As pessoas vivem em áreas onde a defecação aberta é frequentemente visível?	Não

SEGURANÇA ALIMENTAR

A maioria das pessoas tem acesso a um mercado funcional?	Sim
Porque a maioria das pessoas tem acesso ao mercado?	Nenhum
As pessoas receberam uma distribuição de comida no centro?	Sim
Quando foi a última distribuição de comida neste centro?	Últimos 14 dias
A maioria da população tem acesso a campos agrícolas?	Sim
A que distância se localizam os campos agrícolas?	2-3 hrs

SAÚDE

Disponibilidade de serviços de saúde no centro:	Não
Número de instalações de saúde em funcionamento:	0
As pessoas têm acesso aos Serviços de saúde:	Sim
Tempo para chegar ao centro de saúde mais próximo:	Mais de 60 minutos
Porque é que a população não tem acesso a serviços de saúde?	Nenhum
Disponibilidade de medicamentos:	Não
Durante a gravidez, a maioria das mulheres consultam um profissional de saúde?	Sim
A população portadora de HIV sabe onde procurar por ajuda e tratamento médico?	Sim
Pacientes com Tuberculose sabem onde procurar o tratamento e Cuidados?	Sim
Algum caso de colera foi relatado neste bairro desde o Ciclone?	Não
Quando o caso foi relatado?	Nenhum

EDUCAÇÃO

A maioria das crianças em idade escolar tem acesso a uma escola funcional?	Sim
Principal razão que impede a maioria das crianças em idade escolar de ter acesso as instalações escolar:	Não sei
Número de crianças com idade escolar que frequentam a escola:	150
Quando tempo levam para chegar a instalação escolar mais próxima a pé:	Menos de 15 minutos

MOVIMENTOS

A maioria da população vive neste Bairro?	Sim
Porque a maioria da população não vive no bairro?	Não sei
Provincia de Origem:	Zambezia
Distrito de Origem:	Namacurra
Posto de Origem:	Macuze
Localidade de Origem:	Macusse

PROTECÇÃO

Existência de um prestador/mecanismo de segurança que garanta a segurança das pessoas?	Não
Existência de um mecanismo de referência para sobreviventes VBG?	Sim
Existência de um mecanismo de apoio às necessidades psicossociais da população?	Não

PARTICIPAÇÃO DA COMUNIDADE

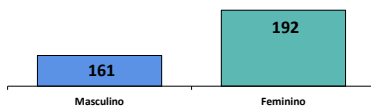
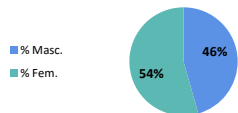
Os 3 meios que a população usa para se comunicar com os parceiros humanitarios?	Líder ou um grupo da comunidade; Administração Local
Os 3 meios usados pelos parceiros humanitarios para se comunicar com a população?	Líder ou um grupo da comunidade; Administração Local

Data da Avaliação: 2019-07-04

Localização Geográfica do Bairro

-17.395673 , 35.222052

Informações do Bairro								
Classificação do centro:	Bairro de reassentamento	Idade	Masculino	Feminino	% Masc.	% Fem.	Existe um Comité de gestão do centro no local?	Sim
Tipo do centro:	Bairro planeado	< 1	9	9	3%	3%	Existe uma agência de gestão de centro no local?	Sim
Data de abertura:	2019-05-20	1 - 5	33	44	9%	12%	Nome da Agência de gestão do centro:	Nenhum
Provincia:	Tete	6 - 17	65	83	18%	24%	Existe uma lista de contactos do prestador de serviços?	Sim
Distrito:	Mutarara	18 - 59	39	44	11%	12%	O centro é facilmente acessível?	Sim
Posto:	Inhangoma	60 +	15	12	4%	3%	O estado do centro:	Open
Localidade:	Kanhungue	*Estes indices foram obtidos usando o método de calculo demográfico					O centro é seguro?	Sim



Famílias

70

353

Pessoas

As informações contidas neste relatório foram recolhidas entre 01-07-2019 e 08-07-2019. Para acessar informações sobre a população e IDP em locais de deslocamentos, por favor consulte o acompanhamento de movimentos da IOM-Atualizações diárias

[Clique aqui](#)

NECESSIDADE VULNERABILIDADES POSSE DE TERRA

A primeira urgente:	Água	Mulheres grávida:	23	Idosas abandonada:	10	Número de famílias que arrendavam terra/terreno no local de origem?	0
A segunda urgente:	Abriço	Mães amamentar:	26	Senhora solteira chefe da família:	8	Número de famílias que eram proprietárias da terra/terreno no local de origem?	70
A terceira urgente:	Produto não alimentar (PNA)	Mental/fiscal deficiência:	19	Senhor solteiro chefe da família:	5		
		Crónica doenças:	3	Idosas chefe da família:	7		

ABRIGO ÁGUA, HIGIENE E SANEAMENTO

A primeira necessidade (PNA) mais não acessível:	Calçado e vestuário	Principal fonte de água potável:	Poços aberto
A segunda necessidade (PNA) mais não acessível:	Artigos para dormir (esteiras, Cobertores)	Principal problema de água:	Nenhum
A terceira necessidade (PNA) mais não acessível:	Artigos para cozinhar (Painéis e Frigideiras)	Consumo diário médio de água por pessoa	Não sei
Número de famílias que dorme ao ar livre:	0	Tempo de espera médio para ter água	Mais de 60 minutos
Número de famílias que vivem em abrigos de emergência:	70	Número de latrinas em funcionamento no centro:	7
Número de famílias que vive em abrigo permanente:	0	Existe um banheiro público em funcionamento?	Sim
		Existe um lugar para lavar as mãos com água e sabão perto de latrinas/casa de banho?	Nenhum
		Como classifica o centro em termos de limpeza?	3. Mais ou menos limpo
		As pessoas vivem em áreas onde a defecação aberta é frequentemente visível?	Não

SAÚDE

A maioria das crianças em idade escolar tem acesso a uma escola funcional?	Sim	Disponibilidade de serviços de saúde no centro:	Sim
Principal razão que impede a maioria das crianças em idade escolar de ter acesso as instalações escolar:	Não sei	Número de instalações de saúde em funcionamento:	1
Número de crianças com idade escolar que frequentam a escola:	47	As pessoas têm acesso aos Serviços de saúde:	Sim
Quando tempo levam para chegar a instalação escolar mais próxima a pé:	Menos de 15 minutos	Tempo para chegar ao centro de saúde mais próximo:	Menos de 15 minutos
		Porque é que a população não tem acesso a serviços de saúde?	Nenhum
		Disponibilidade de medicamentos:	Sim, de boa qualidade e as pessoas podem comprar
		Durante a gravidez, a maioria das mulheres consultam um profissional de saúde?	Sim
		A população portadora de HIV sabe onde procurar por ajuda e tratamento médico?	Sim
		Pacientes com Tuberculose sabem onde procurar o tratamento e Cuidados?	Sim
		Algum caso de colera foi relatado neste bairro desde o Ciclone?	Não
		Quando o caso foi relatado?	Nenhum

MOVIMENTOS PROTECÇÃO

A maioria da população vive neste Bairro?	Sim	Existe um prestador/mecanismo de segurança que garanta a segurança das pessoas?	Não
Porque a maioria da população não vive no bairro?	Não sei	Existe um mecanismo de referência para sobreviventes VBG?	Não
Provincia de Origem:	Tete	Existe um mecanismo de apoio às necessidades psicossociais da população?	Não
Distrito de Origem:	Mutarara		
Posto de Origem:	Inhangoma		
Localidade de Origem:	Kanhungue		

PARTICIPAÇÃO DA COMUNIDADE

Os 3 meios que a população usa para se comunicar com os parceiros humanitarios?	Programas da rádio ao telefone; Funcionário da agências humanitárias; Líder ou um grupo da comunidade
Os 3 meios usados pelos parceiros humanitarios para se comunicar com a população?	Rádio; Líder ou um grupo da comunidade; Chamadas de emergencias /linha directa

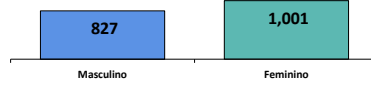
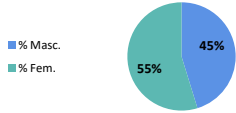
Data da Avaliação: 2019-07-03

Localização Geográfica do Bairro

-19.94994 , 33.500094

Informações do Bairro

Classificação do centro:	Idade	Masculino	Feminino	% Masc.	% Fem.	Existe um Comité de gestão do centro no local?	
Bairro de reassentamento	< 1	32	95	2%	5%	Existe uma agência de gestão de centro no local?	Sim
Tipo do centro:						Nome da Agência de gestão do centro:	Nenhum
Data de abertura:	1 - 5	127	127	7%	7%	Existe uma lista de contactos do prestador de serviços?	Sim
Provincia:	6 - 17	302	302	17%	17%	O centro é facilmente acessível?	Acesso limitado (apenas a pé e através de moto)
Distrito:	18 - 59	366	477	20%	26%	O estado do centro:	Open
Posto:	60 +	0	0	0%	0%	O centro é seguro?	Sim
Localidade:	*Estes indices foram obtidos usando o método de calculo demográfico						



Famílias

366

1,828

Pessoas

As informações contidas neste relatório foram recolhidas entre 01-07-2019 e 08-07-2019. Para acessar informações sobre a população e IDP em locais de deslocamentos, por favor consulte o acompanhamento de movimentos da IOM-Atualizações diárias

[Clique aqui](#)

NECESSIDADE VULNERABILIDADES POSSE DE TERRA

A primeira urgente: Alimentos	Mulheres grávidas: 0	Idosas abandonadas: 0	Número de famílias que arrendavam terra/terreno no local de origem? 0
A segunda urgente: Abrigo	Mães amamentar: 23	Senhora solteira chefe da família: 5	Número de famílias que eram proprietárias da terra/terreno no local de origem? 366
A terceira urgente: Cuidados de Saúde	Mental/fiscal deficiência: 0	Senhor solteiro chefe da família: 0	
	Crónica doenças: 0	Idosas chefe da família: 3	

ABRIGO ÁGUA, HIGIENE E SANEAMENTO

A primeira necessidade (PNA) mais não acessível: Tanque / ou reservatórios para água	Principal fonte de água potável: Poços aberto
A segunda necessidade (PNA) mais não acessível: Artigos para dormir (esteiras, Cobertores)	Principal problema de água: Falta de água para consumo humano
A terceira necessidade (PNA) mais não acessível: Artigos para cozinhar (Painéis e Frigideiras)	Consumo diário médio de água por pessoa: Não sei
Número de famílias que dorme ao ar livre: 0	Tempo de espera médio para ter água: Não espere
Número de famílias que vivem em abrigos de emergência: 366	Número de latrinas em funcionamento no centro: 0
Número de famílias que vive em abrigo permanente: 0	Existe um banheiro público em funcionamento? Não
	Existe um lugar para lavar as mãos com água e sabão perto de latrinas/casa de banho? Nenhum
	Como classifica o centro em termos de limpeza? 3. Mais ou menos limpo
	As pessoas vivem em áreas onde a defecação aberta é frequentemente visível? Não sei

SEGURANÇA ALIMENTAR SAÚDE

A maioria das pessoas tem acesso a um mercado funcional? Não	Disponibilidade de serviços de saúde no centro: Não
Porque a maioria das pessoas tem acesso ao mercado? Não há dinheiro para comprar algumas coisas	Número de instalações de saúde em funcionamento: 0
As pessoas receberam uma distribuição de comida no centro? Não	As pessoas têm acesso aos Serviços de saúde: Não
Quando foi a última distribuição de comida neste centro? Nenhum	Tempo para chegar ao centro de saúde mais próximo: Nenhum
A maioria da população tem acesso a campos agrícolas? Não	Porque é que a população não tem acesso a serviços de saúde? A instalação não é fisicamente acessível
A que distância se localizam os campos agrícolas? Nenhum	Disponibilidade de medicamentos: Não
	Durante a gravidez, a maioria das mulheres consultam um profissional de saúde? Não
	A população portadora de HIV sabe onde procurar por ajuda e tratamento médico? Não
	Pacientes com Tuberculose sabem onde procurar o tratamento e Cuidados? Não
	Algum caso de colera foi relatado neste bairro desde o Ciclone? Não
	Quando o caso foi relatado? Nenhum

EDUCAÇÃO MOVIMENTOS PROTECÇÃO

A maioria da população vive neste Bairro? Sim	Existe um prestador/mecanismo de segurança que garanta a segurança das pessoas? Não
Porque a maioria da população não vive no bairro? Não sei	Existe um mecanismo de referência para sobreviventes VBG? Não sei
	Existe um mecanismo de apoio às necessidades psicossociais da população? Não

PARTICIPAÇÃO DA COMUNIDADE

Provincia de Origem: Manica	Os 3 meios que a população usa para se comunicar com os parceiros humanitarios? Funcionário da agências humanitárias; Líder ou um grupo da comunidade; Administração Local
Distrito de Origem: Sussundenga	Os 3 meios usados pelos parceiros humanitarios para se comunicar com a população? Funcionário da agências humanitárias; Líder ou um grupo da comunidade; Administração Local
Posto de Origem: Dombe	
Localidade de Origem: Bunga	

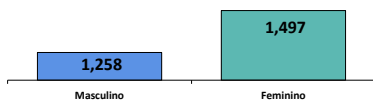
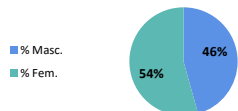
Data da Avaliação: 2019-07-03

Localização Geográfica do Bairro

-19.885188 , 34.043823

Informações do Bairro

Classificação do centro:	Idade	Masculino	Feminino	% Masc.	% Fem.	Existe um Comité de gestão do centro no local?	
Bairro de reassentamento	< 1	60	75	2%	3%	Existe uma agência de gestão de centro no local?	Não
Tipo do centro:						Nome da Agência de gestão do centro:	Nenhum
Bairro planeado	1 - 5	240	359	9%	13%	Existe uma lista de contactos do prestador de serviços?	Nenhum
Data de abertura:						O centro é facilmente acessível?	Sim
2019-05-27	6 - 17	509	449	18%	16%	O estado do centro:	Open
Provincia:						O centro é seguro?	Sim
Sofala	18 - 59	389	419	14%	15%		
Distrito:							
Chibabava	60 +	60	195	2%	7%		
Posto:	<i>*Estes indices foram obtidos usando o método de calculo demográfico</i>						
Goonda							
Localidade:	Hamamba						



Famílias

551

2,755

Pessoas

As informações contidas neste relatório foram recolhidas entre 01-07-2019 e 08-07-2019. Para acessar informações sobre a população e IDP em locais de deslocamentos, por favor consulte o acompanhamento de movimentos da IOM-Atualizações diárias

[Clique aqui](#)



NECESSIDADE

A primeira urgente:	Cuidados de Saude
A segunda urgente:	Água
A terceira urgente:	Alimentos



VULNERABILIDADES

Mulheres grávida:	45	Idosas abandonada:	0
Mães amamentar:	60	Senhora solteira chefe da família:	43
Mental/fiscal deficiência:	34	Senhor solteiro chefe da família:	7
Crónica doenças:	23	Idosas chefe da família:	89



POSSE DE TERRA

Número de famílias que arrendavam terra/terreno no local de origem?	0
Número de famílias que eram proprietárias da terra/terreno no local de origem?	566



ABRIGO

A primeira necessidade (PNA) mais não acessível:	Tanque / ou reservatórios para água
A segunda necessidade (PNA) mais não acessível:	Calçado e vestuário
A terceira necessidade (PNA) mais não acessível:	Artigos para cozinhar (Painéis e Frigideiras)
Número de famílias que dorme ao ar livre:	0
Número de famílias que vivem em abrigos de emergência:	551
Número de famílias que vive em abrigo permanente:	15



ÁGUA, HIGIENE E SANEAMENTO

Principal fonte de água potável:	Água do chão
Principal problema de água:	Sólidos/sujo
Consumo diário médio de água por pessoa	> 15 ltr
Tempo de espera médio para ter água	Entre 16 e 30 mintes
Número de latrinas em funcionamento no centro:	0
Existe um banheiro público em funcionamento?	Não
Existe um lugar para lavar as mãos com água e sabão perto de latrinas/casa de banho?	Nenhum
Como classifica o centro em termos de limpeza?	3. Mais ou menos limpo
As pessoas vivem em áreas onde a defecação aberta é frequentemente visível?	Não



SEGURANÇA ALIMENTAR

A maioria das pessoas tem acesso a um mercado funcional?	Sim
Porque a maioria das pessoas tem acesso ao mercado?	Nenhum
As pessoas receberam uma distribuição de comida no centro?	Não
Quando foi a última distribuição de comida neste centro?	Nenhum
A maioria da população tem acesso a campos agrícolas?	Sim
A que distância se localizam os campos agrícolas?	<1 hr



SAÚDE

Disponibilidade de serviços de saúde no centro:	Não
Número de instalações de saúde em funcionamento:	0
As pessoas têm acesso aos Serviços de saúde:	Sim
Tempo para chegar ao centro de saúde mais próximo:	Mais de 60 minutos
Porque é que a população não tem acesso a serviços de saúde?	Nenhum
Disponibilidade de medicamentos:	Não
Durante a gravidez, a maioria das mulheres consultam um profissional de saúde?	Sim
A população portadora de HIV sabe onde procurar por ajuda e tratamento médico?	Sim
Pacientes com Tuberculose sabem onde procurar o tratamento e Cuidados?	Sim
Algum caso de colera foi relatado neste bairro desde o Ciclone?	Não
Quando o caso foi relatado?	Nenhum



EDUCAÇÃO

A maioria das crianças em idade escolar tem acesso a uma escola funcional?	Sim
Principal razão que impede a maioria das crianças em idade escolar de ter acesso as instalações escolar:	Não sei
Número de crianças com idade escolar que frequentam a escola:	250
Quando tempo levam para chegar a instalação escolar mais próxima a pé:	Mais de 60 minutos



MOVIMENTOS

A maioria da população vive neste Bairro?	Não
Porque a maioria da população não vive no bairro?	Falta de assistência humanitária; Falta de serviços; Falta de materiais de abrigo
Provincia de Origem:	Sofala
Distrito de Origem:	Chibabava
Posto de Origem:	Goonda
Localidade de Origem:	Hamamba



PROTECÇÃO

Existe um prestador/mecanismo de segurança que garanta a segurança das pessoas?	Não
Existe um mecanismo de referência para sobreviventes VBG?	Não
Existe um mecanismo de apoio às necessidades psicossociais da população?	Não

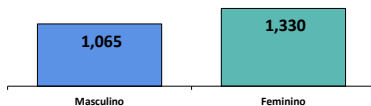
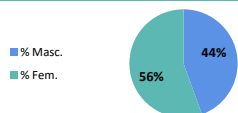


PARTICIPAÇÃO DA COMUNIDADE

Os 3 meios que a população usa para se comunicar com os parceiros humanitarios?	Funcionário da agências humanitárias; Líder ou um grupo da comunidade; Administração Local
Os 3 meios usados pelos parceiros humanitarios para se comunicar com a população?	Funcionário da agências humanitárias; Líder ou um grupo da comunidade; Administração Local

Data da Avaliação: 2019-07-03 Localização Geografica do Bairro -19.667938 , 34.340404

Informações do Bairro								
Classificação do centro:	Bairro de reassentamento	Idade	Masculino	Feminino	% Masc.	% Fem.	Existe um Comité de gestão do centro no local?	Sim
Tipo do centro:	Local ao ar livre	< 1	53	106	2%	4%	Existe uma agência de gestão de centro no local?	Sim
Data de abertura:	2019-04-27	1 - 5	213	266	9%	11%	Nome da Agência de gestão do centro:	0
Provincia:	Sofala	6 - 17	213	373	9%	16%	Existe uma lista de contactos do prestador de serviços?	Sim
Distrito:	Buzi	18 - 59	506	585	21%	24%	O centro é facilmente acessível?	Sim
Posto:	Buzi	60 +	80	0	3%	0%	O estado do centro:	Open
Localidade:	Bandua	*Estes indices foram obtidos usando o método de calculo demográfico					O centro é seguro?	Sim



Famílias

479

2,395

Pessoas

As informações contidas neste relatório foram recolhidas entre 01-07-2019 e 08-07-2019. Para acessar informações sobre a população e IDP em locais de deslocamentos, por favor consulte o acompanhamento de movimentos da IOM-Atualizações diárias

[Clique aqui](#)

NECESSIDADE

A primeira urgente: Alimentos
A segunda urgente: Água
A terceira urgente: Cuidados de Saude

VULNERABILIDADES

Mulheres grávida: 25
Mães amamentar: 24
Mental/fiscal deficiência: 30
Crónica doenças: 86
Idosas abandonada: 0
Senhora solteira chefe da família: 589
Senhor solteiro chefe da família: 27
Idosas chefe da família: 8

POSSE DE TERRA

Número de famílias que arrendavam terra/terreno no local de origem? 240
Número de famílias que eram proprietarias da terra/terreno no local de origem? 359

ABRIGO

A primeira necessidade (PNA) mais não acessível: Tanque / ou reservatórios para água
A segunda necessidade (PNA) mais não acessível: Artigos para dormir (esteiras, Cobertores)
A terceira necessidade (PNA) mais não acessível: Artigos para cozinhar (Painéis e Frigideiras)
Número de famílias que dorme ao ar livre: 250
Número de famílias que vivem em abrigos de emergência: 210
Número de famílias que vive em abrigo permanente: 0

ÁGUA, HIGIENE E SANEAMENTO

Principal fonte de água potável: Poços aberto
Principal problema de água: Acesso difícil e/ou inseguro
Consumo diário médio de água por pessoa: 10 - 15 ltr
Tempo de espera médio para ter água: Entre 31 e 60 minutos
Número de latrinas em funcionamento no centro: 174
Existe um banheiro público em funcionamento? Sim
Existe um lugar para lavar as mãos com água e sabão perto de latrinas/casa de banho? Sim
Como classifica o centro em termos de limpeza? 3. Mais ou menos limpo
As pessoas vivem em áreas onde a defecação aberta é frequentemente visível? Não

SEGURANÇA ALIMENTAR

A maioria das pessoas tem acesso a um mercado funcional? Não
Porque a maioria das pessoas tem acesso ao mercado? Transporte para o mercado não está atualmente em circulação
As pessoas receberam uma distribuição de comida no centro? Sim
Quando foi a última distribuição de comida neste centro? Mais de duas semanas
A maioria da população tem acesso a campos agrícolas? Sim
A que distância se localizam os campos agrícolas? > 3 hrs

SAÚDE

Disponibilidade de serviços de saúde no centro: Não
Número de instalações de saúde em funcionamento: 0
As pessoas têm acesso aos Serviços de saúde: Sim
Tempo para chegar ao centro de saúde mais próximo: Mais de 60 minutos
Porque é que a população não tem acesso a serviços de saúde? Nenhum
Disponibilidade de medicamentos: Sim, mas não de boa qualidade
Durante a gravidez, a maioria das mulheres consultam um profissional de saúde? Sim
A população portadora de HIV sabe onde procurar por ajuda e tratamento médico? Sim
Pacientes com Tuberculose sabem onde procurar o tratamento e Cuidados? Sim
Algum caso de colera foi relatado neste bairro desde o Ciclone? Não
Quando o caso foi relatado? Nenhum

EDUCAÇÃO

A maioria das crianças em idade escolar tem acesso a uma escola funcional? Sim
Principal razão que impede a maioria das crianças em idade escolar de ter acesso as instalações escolar: Não sei
Número de crianças com idade escolar que frequentam a escola: 359
Quando tempo levam para chegar a instalação escolar mais próxima a pé: Mais de 60 minutos

MOVIMENTOS

A maioria da população vive neste Bairro? Sim
Porque a maioria da população não vive no bairro? Não sei
Provincia de Origem: Sofala
Distrito de Origem: Buzi
Posto de Origem: Buzi
Localidade de Origem: Bandua

PROTECÇÃO

Existe um prestador/mecanismo de segurança que garanta a segurança das pessoas? Sim
Existe um mecanismo de referência para sobreviventes VBG? Sim
Existe um mecanismo de apoio às necessidades psicossociais da população? Sim

PARTICIPAÇÃO DA COMUNIDADE

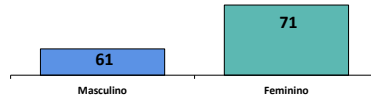
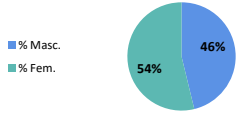
Os 3 meios que a população usa para se comunicar com os parceiros humanitarios? Nenhum
Os 3 meios usados pelos parceiros humanitarios para se comunicar com a população? Nenhum

Data da Avaliação: 2019-07-01

Localização Geografica do Bairro

-19.999044 , 33.316421

Informações do Bairro								
Classificação do centro:	Bairro de reassentamento	Idade	Masculino	Feminino	% Masc.	% Fem.	Existe um Comité de gestão do centro no local?	Sim
Tipo do centro:	Bairro planeado	< 1	5	5	4%	4%	Existe uma agência de gestão de centro no local?	Sim
Data de abertura:	2019-03-15	1 - 5	11	14	8%	11%	Nome da Agência de gestão do centro:	0
Provincia:	Manica	6 - 17	23	23	17%	17%	Existe uma lista de contactos do prestador de serviços?	Sim
Distrito:	Sussundenga	18 - 59	20	25	15%	19%	O centro é facilmente acessível?	Não
Posto:	Dombe	60 +	2	4	2%	3%	O estado do centro:	Open
Localidade:	Muoco	*Estes indices foram obtidos usando o método de calculo demográfico					O centro é seguro?	Não sei



Famílias

29

132

Pessoas

As informações contidas neste relatório foram recolhidas entre 01-07-2019 e 08-07-2019. Para acessar informações sobre a população e IDP em locais de deslocamentos, por favor consulte o acompanhamento de movimentos da IOM-Atualizações diárias

[Clique aqui](#)



NECESSIDADE

A primeira urgente:	Alimentos
A segunda urgente:	Abrigo
A terceira urgente:	Água



VULNERABILIDADES

Mulheres grávida:	0	Idosas abandonada:	0
Mães amamentar:	0	Senhora solteira chefe da família:	0
Mental/fiscal deficiência:	0	Senhor solteiro chefe da família:	0
Crónica doenças:	0	Idosas chefe da família:	0



POSSE DE TERRA

Número de famílias que arrendavam terra/terreno no local de origem?	0
Número de famílias que eram proprietárias da terra/terreno no local de origem?	29



ABRIGO

A primeira necessidade (PNA) mais não acessível:	Tanque / ou reservatórios para água
A segunda necessidade (PNA) mais não acessível:	Artigos para dormir (esteiras, Cobertores)
A terceira necessidade (PNA) mais não acessível:	Produtos de higiene e saneamento (para higiene pessoal)
Número de famílias que dorme ao ar livre:	0
Número de famílias que vivem em abrigos de emergência:	0
Número de famílias que vive em abrigo permanente:	0



ÁGUA, HIGIENE E SANEAMENTO

Principal fonte de água potável:	Bombas manuais
Principal problema de água:	Cheiro
Consumo diário médio de água por pessoa	10 - 15 ltr
Tempo de espera médio para ter água	Não espere
Número de latrinas em funcionamento no centro:	4
Existe um banheiro público em funcionamento?	Sim
Existe um lugar para lavar as mãos com água e sabão perto de latrinas/casa de banho?	Nenhum
Como classifica o centro em termos de limpeza?	2. Limpo
As pessoas vivem em áreas onde a defecação aberta é frequentemente visível?	Não



SEGURANÇA ALIMENTAR

A maioria das pessoas tem acesso a um mercado funcional?	Não
Porque a maioria das pessoas tem acesso ao mercado?	O mercado não está funcionando
As pessoas receberam uma distribuição de comida no centro?	Sim
Quando foi a última distribuição de comida neste centro?	Mais de duas semanas
A maioria da população tem acesso a campos agrícolas?	Não
A que distância se localizam os campos agrícolas?	Nenhum



SAÚDE

Disponibilidade de serviços de saúde no centro:	Não
Número de instalações de saúde em funcionamento:	0
As pessoas têm acesso aos Serviços de saúde:	Não
Tempo para chegar ao centro de saúde mais próximo:	Nenhum
Porque é que a população não tem acesso a serviços de saúde?	A instalação não está a funcionar
Disponibilidade de medicamentos:	Não sei/não responde
Durante a gravidez, a maioria das mulheres consultam um profissional de saúde?	Não
A população portadora de HIV sabe onde procurar por ajuda e tratamento médico?	Não
Pacientes com Tuberculose sabem onde procurar o tratamento e Cuidados?	Não
Algum caso de colera foi relatado neste bairro desde o Ciclone?	Não
Quando o caso foi relatado?	Nenhum



MOVIMENTOS

A maioria da população vive neste Bairro?	Não
Porque a maioria da população não vive no bairro?	Falta de assistência humanitária; Falta de meios de subsistência / rendimento
Provincia de Origem:	Manica
Distrito de Origem:	Sussundenga
Posto de Origem:	Dombe
Localidade de Origem:	Muoco



PROTEÇÃO

Existe um prestador/mecanismo de segurança que garanta a segurança das pessoas?	Não
Existe um mecanismo de referência para sobreviventes VBG?	Não
Existe um mecanismo de apoio às necessidades psicossociais da população?	Não



PARTICIPAÇÃO DA COMUNIDADE

Os 3 meios que a população usa para se comunicar com os parceiros humanitarios?	Líder ou um grupo religioso; Líder ou um grupo da comunidade
Os 3 meios usados pelos parceiros humanitarios para se comunicar com a população?	Líder ou um grupo religioso; Líder ou um grupo da comunidade

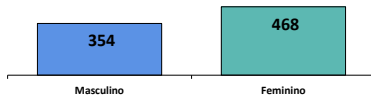
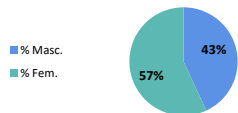
Data da Avaliação: 2019-07-02

Localização Geográfica do Bairro

-17.5018 , 36.8242

Informações do Bairro

Classificação do centro:	Idade	Masculino	Feminino	% Masc.	% Fem.	Existe um Comité de gestão do centro no local?	
Bairro de reassentamento	< 1	0	8	0%	1%	Existe uma agência de gestão de centro no local?	Sim
Tipo do centro:						Nome da Agência de gestão do centro:	Nenhum
Data de abertura:	1 - 5	58	66	7%	8%	Existe uma lista de contactos do prestador de serviços?	Sim
Provincia:	6 - 17	148	164	18%	20%	O centro é facilmente acessível?	Sim
Distrito:	18 - 59	148	230	18%	28%	O estado do centro:	Open
Posto:	60 +	0	0	0%	0%	O centro é seguro?	Sim
Localidade:	*Estes indices foram obtidos usando o método de calculo demográfico						



Famílias

203

822

Pessoas

As informações contidas neste relatório foram recolhidas entre 01-07-2019 e 08-07-2019. Para acessar informações sobre a população e IDP em locais de deslocamentos, por favor consulte o acompanhamento de movimentos da IOM-Atualizações diárias

[Clique aqui](#)



NECESSIDADE

A primeira urgente:	Alimentos
A segunda urgente:	Cuidados de Saude
A terceira urgente:	Educação



VULNERABILIDADES

Mulheres grávida:	14	Idosas abandonada:	0
Mães amamentar:	32	Senhora solteira chefe da família:	1
Mental/fiscal deficiência:	7	Senhor solteiro chefe da família:	0
Crónica doenças:	25	Idosas chefe da família:	20



POSSE DE TERRA

Número de famílias que arrendavam terra/terreno no local de origem?	0
Número de famílias que eram proprietárias da terra/terreno no local de origem?	0



ABRIGO

A primeira necessidade (PNA) mais não acessível:	Artigos para cozinhar (Painéis e Frigideiras)
A segunda necessidade (PNA) mais não acessível:	Produtos de higiene (para higiene pessoal)
A terceira necessidade (PNA) mais não acessível:	Sabão / detergente para lavar roupa
Número de famílias que dorme ao ar livre:	0
Número de famílias que vivem em abrigos de emergência:	20
Número de famílias que vive em abrigo permanente:	183



ÁGUA, HIGIENE E SANEAMENTO

Principal fonte de água potável:	Bombas manuais
Principal problema de água:	Nenhum
Consumo diário médio de água por pessoa	Não sei
Tempo de espera médio para ter água	Mais de 60 minutos
Número de latrinas em funcionamento no centro:	97
Existe um banheiro público em funcionamento?	Sim
Existe um lugar para lavar as mãos com água e sabão perto de latrinas/casa de banho?	Sim
Como classifica o centro em termos de limpeza?	2. Limpo
As pessoas vivem em áreas onde a defecação aberta é frequentemente visível?	Não



SEGURANÇA ALIMENTAR

A maioria das pessoas tem acesso a um mercado funcional?	Sim
Porque a maioria das pessoas tem acesso ao mercado?	Nenhum
As pessoas receberam uma distribuição de comida no centro?	Sim
Quando foi a última distribuição de comida neste centro?	Últimos 14 dias
A maioria da população tem acesso a campos agrícolas?	Sim
A que distância se localizam os campos agrícolas?	<1 hr



SAÚDE

Disponibilidade de serviços de saúde no centro:	Não
Número de instalações de saúde em funcionamento:	0
As pessoas têm acesso aos Serviços de saúde:	Sim
Tempo para chegar ao centro de saúde mais próximo:	Mais de 60 minutos
Porque é que a população não tem acesso a serviços de saúde?	Nenhum
Disponibilidade de medicamentos:	Não
Durante a gravidez, a maioria das mulheres consultam um profissional de saúde?	Sim
A população portadora de HIV sabe onde procurar por ajuda e tratamento médico?	Sim
Pacientes com Tuberculose sabem onde procurar o tratamento e Cuidados?	Sim
Algum caso de colera foi relatado neste bairro desde o Ciclone?	Não
Quando o caso foi relatado?	Nenhum



EDUCAÇÃO

A maioria das crianças em idade escolar tem acesso a uma escola funcional?	Sim
Principal razão que impede a maioria das crianças em idade escolar de ter acesso as instalações escolar:	Não sei
Número de crianças com idade escolar que frequentam a escola:	182
Quando tempo levam para chegar a instalação escolar mais próxima a pé:	Mais de 60 minutos



MOVIMENTOS

A maioria da população vive neste Bairro?	Sim
Porque a maioria da população não vive no bairro?	Não sei
Provincia de Origem:	Zambezia
Distrito de Origem:	Nicoadala
Posto de Origem:	Nicoadala
Localidade de Origem:	Namacata



PROTECÇÃO

Existe um prestador/mecanismo de segurança que garanta a segurança das pessoas?	Não
Existe um mecanismo de referência para sobreviventes VBG?	Não
Existe um mecanismo de apoio às necessidades psicossociais da população?	Não



PARTICIPAÇÃO DA COMUNIDADE

Os 3 meios que a população usa para se comunicar com os parceiros humanitarios?	Funcionário da agências humanitárias
Os 3 meios usados pelos parceiros humanitarios para se comunicar com a população?	Funcionário da agências humanitárias; Líder ou um grupo da comunidade; Chamadas de emergencias /linha directa

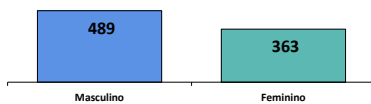
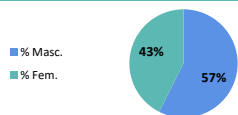
Data da Avaliação: 2019-07-03

Localização Geográfica do Bairro

-19.982222 , 34.149722

Informações do Bairro

Classificação do centro:	Idade	Masculino	Feminino	% Masc.	% Fem.	Existe um Comité de gestão do centro no local?	
Bairro de reassentamento	< 1	7	22	1%	3%	Existe uma agência de gestão de centro no local?	Não
Tipo do centro:						Nome da Agência de gestão do centro:	0
Data de abertura:	1 - 5	67	45	8%	5%	Existe uma lista de contactos do prestador de serviços?	Nenhum
Provincia:	6 - 17	200	148	23%	17%	O centro é facilmente acessível?	Sim
Distrito:	18 - 59	185	126	22%	15%	O estado do centro:	Open
Posto:	60 +	30	22	4%	3%	O centro é seguro?	Sim
Localidade:	Estaquinha	*Estes indices foram obtidos usando o método de calculo demográfico					



Famílias

200

852

Pessoas

As informações contidas neste relatório foram recolhidas entre 01-07-2019 e 08-07-2019. Para acessar informações sobre a população e IDP em locais de deslocamentos, por favor consulte o acompanhamento de movimentos da IOM-Atualizações diárias

[Clique aqui](#)



NECESSIDADE

A primeira urgente:	Alimentos
A segunda urgente:	Água
A terceira urgente:	Produto não alimentar (PNA)



VULNERABILIDADES

Mulheres grávida:	25	Idosas abandonada:	15
Mães amamentar:	50	Senhora solteira chefe da família:	25
Mental/fiscal deficiência:	10	Senhor solteiro chefe da família:	25
Crónica doenças:	95	Idosas chefe da família:	4



POSSE DE TERRA

Número de famílias que arrendavam terra/terreno no local de origem?	50
Número de famílias que eram proprietárias da terra/terreno no local de origem?	50



ABRIGO

A primeira necessidade (PNA) mais não acessível:	Tanque / ou reservatórios para água
A segunda necessidade (PNA) mais não acessível:	Artigos para dormir (esteiras, Cobertores)
A terceira necessidade (PNA) mais não acessível:	Artigos para cozinhar (Painéis e Frigideiras)
Número de famílias que dorme ao ar livre:	0
Número de famílias que vivem em abrigos de emergência:	195
Número de famílias que vive em abrigo permanente:	5



ÁGUA, HIGIENE E SANEAMENTO

Principal fonte de água potável:	Poços aberto
Principal problema de água:	Sabor / gosto
Consumo diário médio de água por pessoa	> 15 ltr
Tempo de espera médio para ter água	Entre 16 e 30 mintes
Número de latrinas em funcionamento no centro:	32
Existe um banheiro público em funcionamento?	Sim
Existe um lugar para lavar as mãos com água e sabão perto de latrinas/casa de banho?	Nenhum
Como classifica o centro em termos de limpeza?	2. Limpo
As pessoas vivem em áreas onde a defecação aberta é frequentemente visível?	Não



SEGURANÇA ALIMENTAR

A maioria das pessoas tem acesso a um mercado funcional?	Sim
Porque a maioria das pessoas tem acesso ao mercado?	Nenhum
As pessoas receberam uma distribuição de comida no centro?	Sim
Quando foi a última distribuição de comida neste centro?	Mais de duas semanas
A maioria da população tem acesso a campos agrícolas?	Sim
A que distância se localizam os campos agrícolas?	2-3 hrs



SAÚDE

Disponibilidade de serviços de saúde no centro:	Não
Número de instalações de saúde em funcionamento:	0
As pessoas têm acesso aos Serviços de saúde:	Sim
Tempo para chegar ao centro de saúde mais próximo:	16 - 30 minutos
Porque é que a população não tem acesso a serviços de saúde?	Nenhum
Disponibilidade de medicamentos:	Sim, de boa qualidade e as pessoas podem comprar
Durante a gravidez, a maioria das mulheres consultam um profissional de saúde?	Sim
A população portadora de HIV sabe onde procurar por ajuda e tratamento médico?	Sim
Pacientes com Tuberculose sabem onde procurar o tratamento e Cuidados?	Sim
Algum caso de colera foi relatado neste bairro desde o Ciclone?	Não
Quando o caso foi relatado?	Nenhum



EDUCAÇÃO

A maioria das crianças em idade escolar tem acesso a uma escola funcional?	Sim
Principal razão que impede a maioria das crianças em idade escolar de ter acesso as instalações escolar:	Não sei
Número de crianças com idade escolar que frequentam a escola:	200
Quando tempo levam para chegar a instalação escolar mais próxima a pé:	16 - 30 minutos



MOVIMENTOS

A maioria da população vive neste Bairro?	Sim
Porque a maioria da população não vive no bairro?	Não sei
Provincia de Origem:	Sofala
Distrito de Origem:	Buzi
Posto de Origem:	Estaquinha
Localidade de Origem:	Estaquinha



PROTECÇÃO

Existe um prestador/mecanismo de segurança que garanta a segurança das pessoas?	Não
Existe um mecanismo de referência para sobreviventes VBG?	Não
Existe um mecanismo de apoio às necessidades psicossociais da população?	Não



PARTICIPAÇÃO DA COMUNIDADE

Os 3 meios que a população usa para se comunicar com os parceiros humanitarios?	Programas da rádio ao telefone
Os 3 meios usados pelos parceiros humanitarios para se comunicar com a população?	Radio

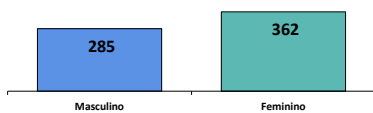
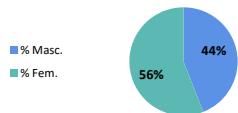
Data da Avaliação: 2019-07-03

Localização Geográfica do Bairro

-17.477605 , 37.005752

Informações do Bairro

Classificação do centro:	Idade	Masculino	Feminino	% Masc.	% Fem.	Existe um Comité de gestão do centro no local?	
Bairro de reassentamento	< 1	21	36	3%	6%	Existe uma agência de gestão do centro no local?	Sim
Tipo do centro:						Nome da Agência de gestão do centro:	Nenhum
Data de abertura:	1 - 5	57	62	9%	10%	Existe uma lista de contactos do prestador de serviços?	Sim
Provincia:	6 - 17	98	93	15%	14%	O centro é facilmente acessível?	Sim
Distrito:	18 - 59	83	145	13%	22%	O estado do centro:	Open
Posto:	60 +	26	26	4%	4%	O centro é seguro?	Sim
Localidade:	*Estes indices foram obtidos usando o método de calculo demográfico						



Famílias

154

647

Pessoas

As informações contidas neste relatório foram recolhidas entre 01-07-2019 e 08-07-2019. Para acessar informações sobre a população e IDP em locais de deslocamentos, por favor consulte o acompanhamento de movimentos da IOM-Atualizações diárias

[Clique aqui](#)



NECESSIDADE

A primeira urgente:	Alimentos
A segunda urgente:	Abrigo
A terceira urgente:	Latrinas



VULNERABILIDADES

Mulheres grávida:	8	Idosas abandonada:	0
Mães amamentar:	5	Senhora solteira chefe da família:	0
Mental/fiscal deficiência:	3	Senhor solteiro chefe da família:	0
Crónica doenças:	1	Idosas chefe da família:	0



POSSE DE TERRA

Número de famílias que arrendavam terra/terreno no local de origem?	0
Número de famílias que eram proprietárias da terra/terreno no local de origem?	0



ABRIGO

A primeira necessidade (PNA) mais não acessível:	Rede mosquiteira
A segunda necessidade (PNA) mais não acessível:	Artigos para dormir (esteiras, Cobertores)
A terceira necessidade (PNA) mais não acessível:	Produtos de higiene (para higiene pessoal)
Número de famílias que dorme ao ar livre:	0
Número de famílias que vivem em abrigos de emergência:	154
Número de famílias que vive em abrigo permanente:	0



ÁGUA, HIGIENE E SANEAMENTO

Principal fonte de água potável:	Bombas manuais
Principal problema de água:	Nenhum
Consumo diário médio de água por pessoa	> 15 ltr
Tempo de espera médio para ter água	Entre 16 e 30 mintes
Número de latrinas em funcionamento no centro:	6
Existe um banheiro público em funcionamento?	Sim
Existe um lugar para lavar as mãos com água e sabão perto de latrinas/casa de banho?	Sim
Como classifica o centro em termos de limpeza?	2. Limpo
As pessoas vivem em áreas onde a defecação aberta é frequentemente visível?	Não



SEGURANÇA ALIMENTAR

A maioria das pessoas tem acesso a um mercado funcional?	Sim
Porque a maioria das pessoas tem acesso ao mercado?	Nenhum
As pessoas receberam uma distribuição de comida no centro?	Sim
Quando foi a última distribuição de comida neste centro?	Mais de duas semanas
A maioria da população tem acesso a campos agrícolas?	Sim
A que distância se localizam os campos agrícolas?	1-2 hrs



SAÚDE

Disponibilidade de serviços de saúde no centro:	Sim
Número de instalações de saúde em funcionamento:	1
As pessoas têm acesso aos Serviços de saúde:	Sim
Tempo para chegar ao centro de saúde mais próximo:	Menos de 15 minutos
Porque é que a população não tem acesso a serviços de saúde?	Nenhum
Disponibilidade de medicamentos:	Sim, de boa qualidade e as pessoas podem comprar
Durante a gravidez, a maioria das mulheres consultam um profissional de saúde?	Sim
A população portadora de HIV sabe onde procurar por ajuda e tratamento médico?	Sim
Pacientes com Tuberculose sabem onde procurar o tratamento e Cuidados?	Sim
Algum caso de colera foi relatado neste bairro desde o Ciclone?	Não
Quando o caso foi relatado?	Nenhum



EDUCAÇÃO

A maioria das crianças em idade escolar tem acesso a uma escola funcional?	Sim
Principal razão que impede a maioria das crianças em idade escolar de ter acesso as instalações escolar:	Não sei
Número de crianças com idade escolar que frequentam a escola:	154
Quando tempo levam para chegar a instalação escolar mais próxima a pé:	16 - 30 minutos



MOVIMENTOS

A maioria da população vive neste Bairro?	Sim
Porque a maioria da população não vive no bairro?	Não sei
Provincia de Origem:	Zambezia
Distrito de Origem:	Namacurra
Posto de Origem:	Namacurra
Localidade de Origem:	Namacurra



PROTECÇÃO

Existe um prestador/mecanismo de segurança que garanta a segurança das pessoas?	Não
Existe um mecanismo de referência para sobreviventes VBG?	Sim
Existe um mecanismo de apoio às necessidades psicossociais da população?	Não



PARTICIPAÇÃO DA COMUNIDADE

Os 3 meios que a população usa para se comunicar com os parceiros humanitarios?	Nenhum
Os 3 meios usados pelos parceiros humanitarios para se comunicar com a população?	Funcionário da agências humanitárias; Voluntários/mobilizadores da comunidade; Administração Local

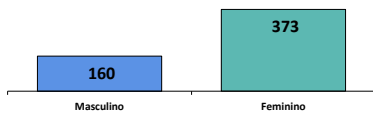
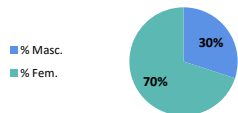
Data da Avaliação: 2019-07-08

Localização Geográfica do Bairro

-20.037347 , 33.336345

Informações do Bairro

Classificação do centro:	Idade	Masculino	Feminino	% Masc.	% Fem.	Existe um Comité de gestão do centro no local?		
Bairro de reassentamento	< 1	0	99	0%	11%	Existe uma agência de gestão de centro no local?	Sim	
Tipo do centro:						Nome da Agência de gestão do centro:	Não	
Data de abertura:	2018-03-20	1 - 5	6	49	1%	9%	Existe uma lista de contactos do prestador de serviços?	Nenhum
Provincia:	Manica	6 - 17	74	99	14%	19%	Existe uma lista de contactos do prestador de serviços?	Sim
Distrito:	Sussundenga	18 - 59	62	117	12%	22%	O centro é facilmente acessível?	Sim
Posto:	Dombe	60 +	18	49	3%	9%	O estado do centro:	Open
Localidade:	Bunga	*Estes indices foram obtidos usando o método de calculo demográfico				O centro é seguro?	Sim	



Famílias

173

533

Pessoas

As informações contidas neste relatório foram recolhidas entre 01-07-2019 e 08-07-2019. Para acessar informações sobre a população e IDP em locais de deslocamentos, por favor consulte o acompanhamento de movimentos da IOM-Atualizações diárias

[Clique aqui](#)



NECESSIDADE

A primeira urgente:	Alimentos
A segunda urgente:	Abriço
A terceira urgente:	Cuidados de Saude



VULNERABILIDADES

Mulheres grávida:	0	Idosas abandonada:	7
Mães amamentar:	0	Senhora solteira chefe da família:	5
Mental/fiscal deficiência:	35	Senhor solteiro chefe da família:	0
Crónica doenças:	0	Idosas chefe da família:	0



POSSE DE TERRA

Número de famílias que arrendavam terra/terreno no local de origem?	0
Número de famílias que eram proprietárias da terra/terreno no local de origem?	173



ABRIGO

A primeira necessidade (PNA) mais não acessível:	Tanque / ou reservatórios para água
A segunda necessidade (PNA) mais não acessível:	Calçado e vestuário
A terceira necessidade (PNA) mais não acessível:	Artigos para dormir (esteiras, Cobertores)
Número de famílias que dorme ao ar livre:	29
Número de famílias que vivem em abrigos de emergência:	144
Número de famílias que vive em abrigo permanente:	10



ÁGUA, HIGIENE E SANEAMENTO

Principal fonte de água potável:	Lagoas e cursos de água
Principal problema de água:	Cheiro
Consumo diário médio de água por pessoa	Não sei
Tempo de espera médio para ter água	Não espere
Número de latrinas em funcionamento no centro:	16
Existe um banheiro público em funcionamento?	Sim
Existe um lugar para lavar as mãos com água e sabão perto de latrinas/casa de banho?	Sim, mas sem sabão
Como classifica o centro em termos de limpeza?	2. Limpo
As pessoas vivem em áreas onde a defecação aberta é frequentemente visível?	Não



SEGURANÇA ALIMENTAR

A maioria das pessoas tem acesso a um mercado funcional?	Não
Porque a maioria das pessoas tem acesso ao mercado?	O mercado está longe demais
As pessoas receberam uma distribuição de comida no centro?	Sim
Quando foi a última distribuição de comida neste centro?	Mais de duas semanas
A maioria da população tem acesso a campos agrícolas?	Não
A que distância se localizam os campos agrícolas?	Nenhum



SAÚDE

Disponibilidade de serviços de saúde no centro:	Não
Número de instalações de saúde em funcionamento:	0
As pessoas têm acesso aos Serviços de saúde:	Não
Tempo para chegar ao centro de saúde mais próximo:	Nenhum
Porque é que a população não tem acesso a serviços de saúde?	Facilidade está longe demais
Disponibilidade de medicamentos:	Não
Durante a gravidez, a maioria das mulheres consultam um profissional de saúde?	Não
A população portadora de HIV sabe onde procurar por ajuda e tratamento médico?	Não
Pacientes com Tuberculose sabem onde procurar o tratamento e Cuidados?	Não
Algum caso de colera foi relatado neste bairro desde o Ciclone?	Não
Quando o caso foi relatado?	Nenhum



EDUCAÇÃO

A maioria das crianças em idade escolar tem acesso a uma escola funcional?	Sim
Principal razão que impede a maioria das crianças em idade escolar de ter acesso as instalações escolar:	Não sei
Número de crianças com idade escolar que frequentam a escola:	75
Quando tempo levam para chegar a instalação escolar mais próxima a pé:	Menos de 15 minutos



MOVIMENTOS

A maioria da população vive neste Bairro?	Sim
Porque a maioria da população não vive no bairro?	Não sei
Provincia de Origem:	Manica
Distrito de Origem:	Sussundenga
Posto de Origem:	Dombe
Localidade de Origem:	Bunga



PROTECÇÃO

Existe um prestador/mecanismo de segurança que garanta a segurança das pessoas?	Sim
Existe um mecanismo de referência para sobreviventes VBG?	Não
Existe um mecanismo de apoio às necessidades psicossociais da população?	Não



PARTICIPAÇÃO DA COMUNIDADE

Os 3 meios que a população usa para se comunicar com os parceiros humanitarios?	Líder ou um grupo religioso; Líder ou um grupo da comunidade; Administração Local
Os 3 meios usados pelos parceiros humanitarios para se comunicar com a população?	Líder ou um grupo religioso; Líder ou um grupo da comunidade; Administração Local

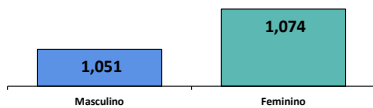
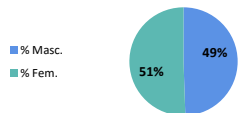
Data da Avaliação: 2019-07-04

Localização Geográfica do Bairro

-19.960833 , 34.299444

Informações do Bairro

Classificação do centro:	Idade	Masculino	Feminino	% Masc.	% Fem.	Existe um Comité de gestão do centro no local?		
Bairro de reassentamento	< 1	23	114	1%	5%	Existe uma agência de gestão de centro no local?	Sim	
Tipo do centro:	Local ao ar livre	91	206	4%	10%	Nome da Agência de gestão do centro:	Nenhum	
Data de abertura:	2019-05-18	6 - 17	91	4%	10%	Existe uma lista de contactos do prestador de serviços?	Sim	
Provincia:	Sofala	18 - 59	686	32%	22%	O centro é facilmente acessível?	Sim	
Distrito:	Buzi	60 +	160	8%	4%	O estado do centro:	Open	
Posto:	Estaquinha	<i>*Estes indices foram obtidos usando o método de calculo demográfico</i>				O centro é seguro?	Sim	
Localidade:	Estaquinha							



Famílias

421

2,125

Pessoas

As informações contidas neste relatório foram recolhidas entre 01-07-2019 e 08-07-2019. Para acessar informações sobre a população e IDP em locais de deslocamentos, por favor consulte o acompanhamento de movimentos da IOM-Atualizações diárias

[Clique aqui](#)



NECESSIDADE

A primeira urgente:	Alimentos
A segunda urgente:	Abrigo
A terceira urgente:	Água



VULNERABILIDADES

Mulheres grávidas:	18	Idosas abandonadas:	0
Mães amamentar:	64	Senhora solteira chefe da família:	27
Mental/fiscal deficiência:	87	Senhor solteiro chefe da família:	30
Crônicas doenças:	158	Idosas chefe da família:	13



POSSE DE TERRA

Número de famílias que arrendavam terra/terreno no local de origem?	0
Número de famílias que eram proprietárias da terra/terreno no local de origem?	421



ABRIGO

A primeira necessidade (PNA) mais não acessível:	Tanque / ou reservatórios para água
A segunda necessidade (PNA) mais não acessível:	Artigos para dormir (esteiras, Cobertores)
A terceira necessidade (PNA) mais não acessível:	Artigos para cozinhar (Painéis e Frigideiras)
Número de famílias que dorme ao ar livre:	120
Número de famílias que vivem em abrigos de emergência:	291
Número de famílias que vive em abrigo permanente:	10



ÁGUA, HIGIENE E SANEAMENTO

Principal fonte de água potável:	Bombas manuais
Principal problema de água:	Nenhum
Consumo diário médio de água por pessoa	Não sei
Tempo de espera médio para ter água	Menos de 15 minutos
Número de latrinas em funcionamento no centro:	10
Existe um banheiro público em funcionamento?	Não
Existe um lugar para lavar as mãos com água e sabão perto de latrinas/casa de banho?	Nenhum
Como classifica o centro em termos de limpeza?	3. Mais ou menos limpo
As pessoas vivem em áreas onde a defecação aberta é frequentemente visível?	Sim



SEGURANÇA ALIMENTAR

A maioria das pessoas tem acesso a um mercado funcional?	Sim
Porque a maioria das pessoas tem acesso ao mercado?	Nenhum
As pessoas receberam uma distribuição de comida no centro?	Sim
Quando foi a última distribuição de comida neste centro?	Mais de duas semanas
A maioria da população tem acesso a campos agrícolas?	Sim
A que distância se localizam os campos agrícolas?	<1 hr



SAÚDE

Disponibilidade de serviços de saúde no centro:	Não
Número de instalações de saúde em funcionamento:	0
As pessoas têm acesso aos Serviços de saúde:	Sim
Tempo para chegar ao centro de saúde mais próximo:	31 - 60 minutos
Porque é que a população não tem acesso a serviços de saúde?	Nenhum
Disponibilidade de medicamentos:	Sim, de boa qualidade e as pessoas podem comprar
Durante a gravidez, a maioria das mulheres consultam um profissional de saúde?	Sim
A população portadora de HIV sabe onde procurar por ajuda e tratamento médico?	Sim
Pacientes com Tuberculose sabem onde procurar o tratamento e Cuidados?	Sim
Algum caso de colera foi relatado neste bairro desde o Ciclone?	Não
Quando o caso foi relatado?	Nenhum



EDUCAÇÃO

A maioria das crianças em idade escolar tem acesso a uma escola funcional?	Sim
Principal razão que impede a maioria das crianças em idade escolar de ter acesso as instalações escolar:	Não sei
Número de crianças com idade escolar que frequentam a escola:	316
Quando tempo levam para chegar a instalação escolar mais próxima a pé:	16 - 30 minutos



MOVIMENTOS

A maioria da população vive neste Bairro?	Sim
Porque a maioria da população não vive no bairro?	Não sei
Provincia de Origem:	Sofala
Distrito de Origem:	Buzi
Posto de Origem:	Estaquinha
Localidade de Origem:	Estaquinha



PROTEÇÃO

Existe um prestador/mecanismo de segurança que garanta a segurança das pessoas?	Sim
Existe um mecanismo de referência para sobreviventes VBG?	Sim
Existe um mecanismo de apoio às necessidades psicossociais da população?	Sim



PARTICIPAÇÃO DA COMUNIDADE

Os 3 meios que a população usa para se comunicar com os parceiros humanitarios?	Programas da rádio ao telefone
Os 3 meios usados pelos parceiros humanitarios para se comunicar com a população?	Radio

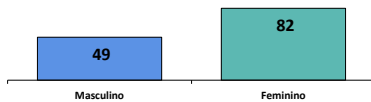
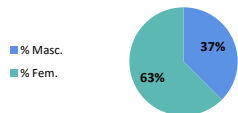
Data da Avaliação: 2019-07-05

Localização Geográfica do Bairro

-19.97437 , 33.395309

Informações do Bairro

Classificação do centro:	Idade	Masculino	Feminino	% Masc.	% Fem.	Existe um Comité de gestão do centro no local?		
Bairro de reassentamento	< 1	7	7	5%	5%	Existe uma agência de gestão de centro no local?	Sim	
Tipo do centro:	Local ao ar livre	3	10	2%	8%	Nome da Agência de gestão do centro:	Nenhum	
Data de abertura:	2019-03-18	10	29	8%	22%	Existe uma lista de contactos do prestador de serviços?	Sim	
Provincia:	Manica	29	33	22%	25%	O centro é facilmente acessível?	Sim	
Distrito:	Sussundenga	0	3	0%	2%	O estado do centro:	Open	
Posto:	Dombe	*Estes indices foram obtidos usando o método de calculo demográfico				O centro é seguro?	Sim	
Localidade:	Javera							



Famílias

29

131

Pessoas

As informações contidas neste relatório foram recolhidas entre 01-07-2019 e 08-07-2019. Para acessar informações sobre a população e IDP em locais de deslocamentos, por favor consulte o acompanhamento de movimentos da IOM-Atualizações diárias

[Clique aqui](#)



NECESSIDADE

A primeira urgente:	Alimentos
A segunda urgente:	Água
A terceira urgente:	Abrigo



VULNERABILIDADES

Mulheres grávida:	0	Idosas abandonada:	0
Mães amamentar:	0	Senhora solteira chefe da família:	0
Mental/fiscal deficiência:	0	Senhor solteiro chefe da família:	0
Crónica doenças:	0	Idosas chefe da família:	0



POSSE DE TERRA

Número de famílias que arrendavam terra/terreno no local de origem?	0
Número de famílias que eram proprietárias da terra/terreno no local de origem?	0



ABRIGO

A primeira necessidade (PNA) mais não acessível:	Tanque / ou reservatórios para água
A segunda necessidade (PNA) mais não acessível:	Rede mosquiteira
A terceira necessidade (PNA) mais não acessível:	Artigos para dormir (esteiras, Cobertores)
Número de famílias que dorme ao ar livre:	0
Número de famílias que vivem em abrigos de emergência:	8
Número de famílias que vive em abrigo permanente:	0



ÁGUA, HIGIENE E SANEAMENTO

Principal fonte de água potável:	Nenhum
Principal problema de água:	Nenhum
Consumo diário médio de água por pessoa	Não sei
Tempo de espera médio para ter água	Não espere
Número de latrinas em funcionamento no centro:	3
Existe um banheiro público em funcionamento?	Sim
Existe um lugar para lavar as mãos com água e sabão perto de latrinas/casa de banho?	Sim, mas sem sabão
Como classifica o centro em termos de limpeza?	2. Limpo
As pessoas vivem em áreas onde a defecação aberta é frequentemente visível?	Não



SEGURANÇA ALIMENTAR

A maioria das pessoas tem acesso a um mercado funcional?	Não
Porque a maioria das pessoas tem acesso ao mercado?	Mercado não existe
As pessoas receberam uma distribuição de comida no centro?	Não
Quando foi a última distribuição de comida neste centro?	Nenhum
A maioria da população tem acesso a campos agrícolas?	Não
A que distância se localizam os campos agrícolas?	Nenhum



SAÚDE

Disponibilidade de serviços de saúde no centro:	Não
Número de instalações de saúde em funcionamento:	0
As pessoas têm acesso aos Serviços de saúde:	Não
Tempo para chegar ao centro de saúde mais próximo:	Nenhum
Porque é que a população não tem acesso a serviços de saúde?	Nenhuma instalação existe
Disponibilidade de medicamentos:	Não
Durante a gravidez, a maioria das mulheres consultam um profissional de saúde?	Não
A população portadora de HIV sabe onde procurar por ajuda e tratamento médico?	Não sei
Pacientes com Tuberculose sabem onde procurar o tratamento e Cuidados?	Não sei
Algum caso de colera foi relatado neste bairro desde o Ciclone?	Não
Quando o caso foi relatado?	Nenhum



EDUCAÇÃO

A maioria das crianças em idade escolar tem acesso a uma escola funcional?	Sim
Principal razão que impede a maioria das crianças em idade escolar de ter acesso as instalações escolar:	Não sei
Número de crianças com idade escolar que frequentam a escola:	Nenhum
Quando tempo levam para chegar a instalação escolar mais próxima a pé:	31 - 60 minutos



MOVIMENTOS

A maioria da população vive neste Bairro?	Sim
Porque a maioria da população não vive no bairro?	Não sei
Provincia de Origem:	Manica
Distrito de Origem:	Sussundenga
Posto de Origem:	Dombe
Localidade de Origem:	Muoco



PROTECÇÃO

Existe um prestador/mecanismo de segurança que garanta a segurança das pessoas?	Não
Existe um mecanismo de referência para sobreviventes VBG?	Não
Existe um mecanismo de apoio às necessidades psicossociais da população?	Não

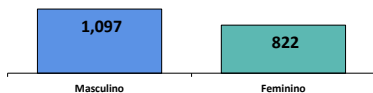
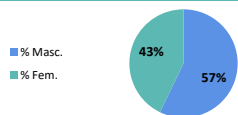


PARTICIPAÇÃO DA COMUNIDADE

Os 3 meios que a população usa para se comunicar com os parceiros humanitarios?	Funcionário da agências humanitárias; Líder ou um grupo da comunidade; Administração Local
Os 3 meios usados pelos parceiros humanitarios para se comunicar com a população?	Funcionário da agências humanitárias; Líder ou um grupo da comunidade; Administração Local

Data da Avaliação: 2019-07-04 Localização Geográfica do Bairro -19.873088 , 33.889818

Informações do Bairro								
Classificação do centro:	Bairro de reassentamento	Idade	Masculino	Feminino	% Masc.	% Fem.	Existe um Comité de gestão do centro no local?	Não
Tipo do centro:	Bairro planeado	< 1	55	82	3%	4%	Existe uma agência de gestão de centro no local?	Não
Data de abertura:	2019-05-13	1 - 5	192	219	10%	11%	Nome da Agência de gestão do centro:	Nenhum
Provincia:	Sofala	6 - 17	480	192	25%	10%	Existe uma lista de contactos do prestador de serviços?	Nenhum
Distrito:	Chibabava	18 - 59	315	288	16%	15%	O centro é facilmente acessível?	Acesso limitado (apenas a pé e através de moto)
Posto:	Goonda	60 +	55	41	3%	2%	O estado do centro:	Open
Localidade:	Hamamba	*Estes indices foram obtidos usando o método de calculo demográfico					O centro é seguro?	Sim



Famílias

384

1,919

Pessoas

As informações contidas neste relatório foram recolhidas entre 01-07-2019 e 08-07-2019. Para acessar informações sobre a população e IDP em locais de deslocamentos, por favor consulte o acompanhamento de movimentos da IOM-Atualizações diárias

[Clique aqui](#)

NECESSIDADE	VULNERABILIDADES	POSSE DE TERRA
-------------	------------------	----------------

A primeira urgente: Água	Mulheres grávida: 18	Idosas abandonada: 0	Número de famílias que arrendavam terra/terreno no local de origem? 0
A segunda urgente: Educação	Mães amamentar: 34	Senhora solteira chefe da família: 163	Número de famílias que eram proprietárias da terra/terreno no local de origem? 380
A terceira urgente: Cuidados de Saúde	Mental/fiscal deficiência: 58	Senhor solteiro chefe da família: 15	
	Crónica doenças: 22	Idosas chefe da família: 34	

ABRIGO	ÁGUA, HIGIENE E SANEAMENTO
--------	----------------------------

A primeira necessidade (PNA) mais não acessível: Calçado e vestuário	Principal fonte de água potável: Poços aberto
A segunda necessidade (PNA) mais não acessível: Artigos para dormir (esteiras, Cobertores)	Principal problema de água: Sólidos/sujo
A terceira necessidade (PNA) mais não acessível: Artigos para cozinhar (Painéis e Frigideiras)	Consumo diário médio de água por pessoa: > 15 ltr
Número de famílias que dorme ao ar livre: 0	Tempo de espera médio para ter água: Mais de 60 minutos
Número de famílias que vivem em abrigos de emergência: 380	Número de latrinas em funcionamento no centro: 0
Número de famílias que vive em abrigo permanente: 10	Existe um banheiro público em funcionamento? Não
	Existe um lugar para lavar as mãos com água e sabão perto de latrinas/casa de banho? Nenhum

SEGURANÇA ALIMENTAR	SAÚDE
---------------------	-------

A maioria das pessoas tem acesso a um mercado funcional? Não	Disponibilidade de serviços de saúde no centro: Não
Porque a maioria das pessoas tem acesso ao mercado? Não há dinheiro para comprar algumas coisas	Número de instalações de saúde em funcionamento: 0
As pessoas receberam uma distribuição de comida no centro? Sim	As pessoas têm acesso aos Serviços de saúde: Sim
Quando foi a última distribuição de comida neste centro? Últimos 14 dias	Tempo para chegar ao centro de saúde mais próximo: Mais de 60 minutos
A maioria da população tem acesso a campos agrícolas? Sim	Porque é que a população não tem acesso a serviços de saúde? Nenhum
A que distância se localizam os campos agrícolas? 2-3 hrs	Disponibilidade de medicamentos: Não

EDUCAÇÃO	PROTECÇÃO
----------	-----------

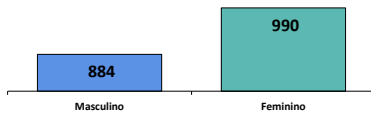
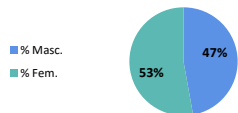
A maioria das crianças em idade escolar tem acesso a uma escola funcional? Sim	Existe um prestador/mecanismo de segurança que garanta a segurança das pessoas? Não
Principal razão que impede a maioria das crianças em idade escolar de ter acesso as instalações escolar? Não sei	Existe um mecanismo de referência para sobreviventes VBG? Não
Número de crianças com idade escolar que frequentam a escola: 273	Existe um mecanismo de apoio às necessidades psicossociais da população? Não
Quando tempo levam para chegar a instalação escolar mais próxima a pé: Mais de 60 minutos	

MOVIMENTOS	PARTICIPAÇÃO DA COMUNIDADE
------------	----------------------------

A maioria da população vive neste Bairro? Sim	Os 3 meios que a população usa para se comunicar com os parceiros humanitarios? Líder ou um grupo religioso; Líder ou um grupo da comunidade; Administração Local
Porque a maioria da população não vive no bairro? Não sei	Os 3 meios usados pelos parceiros humanitarios para se comunicar com a população? Líder ou um grupo da comunidade; Voluntários/mobilizadores da comunidade; Administração Local
Provincia de Origem: Sofala	
Distrito de Origem: Chibabava	
Posto de Origem: Goonda	
Localidade de Origem: Hamamba	

Data da Avaliação: 2019-07-02 Localização Geografica do Bairro -17.285767 , 37.518433

Informações do Bairro								
Classificação do centro:	Bairro de reassentamento	Idade	Masculino	Feminino	% Masc.	% Fem.	Existe um Comité de gestão do centro no local?	Sim
Tipo do centro:	Bairro planeado	< 1	35	18	2%	1%	Existe uma agência de gestão de centro no local?	Sim
Data de abertura:	2015-02-01	1 - 5	124	212	7%	11%	Nome da Agência de gestão do centro:	Nenhum
Provincia:	Zambezia	6 - 17	389	389	21%	21%	Existe uma lista de contactos do prestador de serviços?	Sim
Distrito:	Maganja Da Costa	18 - 59	336	371	18%	20%	O centro é facilmente acessível?	Sim
Posto:	Maganja	60 +	0	0	0%	0%	O estado do centro:	Open
Localidade:	Bala	*Estes indices foram obtidos usando o método de calculo demográfico					O centro é seguro?	Sim



Famílias

500

1,874

Pessoas

As informações contidas neste relatório foram recolhidas entre 01-07-2019 e 08-07-2019. Para acessar informações sobre a população e IDP em locais de deslocamentos, por favor consulte o acompanhamento de movimentos da IOM-Atualizações diárias

[Clique aqui](#)

NECESSIDADE VULNERABILIDADES POSSE DE TERRA

A primeira urgente:	Abrigo	Mulheres grávida:	27	Idosas abandonada:	0	Número de famílias que arrendavam terra/terreno no local de origem?	0
A segunda urgente:	Alimentos	Mães amamentar:	17	Senhora solteira chefe da família:	0	Número de famílias que eram proprietarias da terra/terreno no local de origem?	500
A terceira urgente:	Produto não alimentar (PNA)	Mental/fiscal deficiência:	18	Senhor solteiro chefe da família:	0		
		Crónica doenças:	0	Idosas chefe da família:	38		

ABRIGO ÁGUA, HIGIENE E SANEAMENTO

A primeira necessidade (PNA) mais não acessível:	Calçado e vestuário	Principal fonte de água potável:	Bombas manuais
A segunda necessidade (PNA) mais não acessível:	Artigos agrícolas	Principal problema de água:	Nenhum
A terceira necessidade (PNA) mais não acessível:	0	Consumo diário médio de água por pessoa	> 15 ltr
Número de famílias que dorme ao ar livre:	0	Tempo de espera médio para ter água	Entre 16 e 30 mintes
Número de famílias que vivem em abrigos de emergência:	500	Número de latrinas em funcionamento no centro:	292
Número de famílias que vive em abrigo permanente:	0	Existe um banheiro público em funcionamento?	Sim
		Existe um lugar para lavar as mãos com água e sabão perto de latrinas/casa de banho?	Sim
		Como classifica o centro em termos de limpeza?	2. Limpo
		As pessoas vivem em áreas onde a defecação aberta é frequentemente visível?	Não

SEGURANÇA ALIMENTAR SAÚDE

A maioria das pessoas tem acesso a um mercado funcional?	Sim	Disponibilidade de serviços de saúde no centro:	Não
Porque a maioria das pessoas tem acesso ao mercado?	Nenhum	Número de instalações de saúde em funcionamento:	0
As pessoas receberam uma distribuição de comida no centro?	Sim	As pessoas têm acesso aos Serviços de saúde:	Sim
Quando foi a última distribuição de comida neste centro?	Mais de duas semanas	Tempo para chegar ao centro de saúde mais próximo:	16 - 30 minutos
A maioria da população tem acesso a campos agrícolas?	Sim	Porque é que a população não tem acesso a serviços de saúde?	Nenhum
A que distância se localizam os campos agrícolas?	2-3 hrs	Disponibilidade de medicamentos:	Sim, de boa qualidade e as pessoas podem comprar
A maioria das crianças em idade escolar tem acesso a uma escola funcional?	Sim	Durante a gravidez, a maioria das mulheres consultam um profissional de saúde?	Sim
Principal razão que impede a maioria das crianças em idade escolar de ter acesso as instalações escolar:	Não sei	A população portadora de HIV sabe onde procurar por ajuda e tratamento médico?	Sim
Número de crianças com idade escolar que frequentam a escola:	500	Pacientes com Tuberculose sabem onde procurar o tratamento e Cuidados?	Sim
Quando tempo levam para chegar a instalação escolar mais próxima a pé:	16 - 30 minutos	Algum caso de colera foi relatado neste bairro desde o Ciclone?	Não
		Quando o caso foi relatado?	Nenhum

MOVIMENTOS PROTECÇÃO

A maioria da população vive neste Bairro?	Sim	Existe um prestador/mecanismo de segurança que garanta a segurança das pessoas?	Não
Porque a maioria da população não vive no bairro?	Não sei	Existe um mecanismo de referência para sobreviventes VBG?	Não
		Existe um mecanismo de apoio às necessidades psicossociais da população?	Não

PARTICIPAÇÃO DA COMUNIDADE

Os 3 meios que a população usa para se comunicar com os parceiros humanitarios?	Nenhum
Os 3 meios usados pelos parceiros humanitarios para se comunicar com a população?	Líder ou um grupo da comunidade; Chamadas de emergencias /linha directa; Administração Local

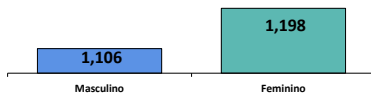
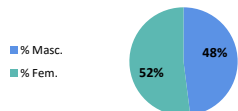
Data da Avaliação: 2019-07-05

Localização Geográfica do Bairro

-19.838 , 33.9193

Informações do Bairro

Classificação do centro:	Idade	Masculino	Feminino	% Masc.	% Fem.	Existe um Comité de gestão do centro no local?	
Bairro de reassentamento	< 1	145	123	6%	5%	Existe uma agência de gestão de centro no local?	Não
Tipo do centro:						Nome da Agência de gestão do centro:	Nenhum
Bairro planeado	1 - 5	190	269	8%	12%	Existe uma lista de contactos do prestador de serviços?	Nenhum
Data de abertura:						O centro é facilmente acessível?	Sim
2019-05-01	6 - 17	380	336	16%	15%	O estado do centro:	Open
Provincia:						O centro é seguro?	Sim
Sofala	18 - 59	313	392	14%	17%		
Distrito:							
Chibabava	60 +	78	78	3%	3%		
Posto:							
Goonda	<i>*Estes indices foram obtidos usando o método de calculo demográfico</i>						
Localidade:							
Mutindiri							



Famílias

461

2,304

Pessoas

As informações contidas neste relatório foram recolhidas entre 01-07-2019 e 08-07-2019. Para acessar informações sobre a população e IDP em locais de deslocamentos, por favor consulte o acompanhamento de movimentos da IOM-Atualizações diárias

[Clique aqui](#)

NECESSIDADE

A primeira urgente:	Alimentos
A segunda urgente:	Latrinas
A terceira urgente:	Água

VULNERABILIDADES

Mulheres grávidas:	45	Idosas abandonadas:	25
Mães amamentar:	59	Senhora solteira chefe da família:	157
Mental/fiscal deficiência:	69	Senhor solteiro chefe da família:	25
Crônicas doenças:	135	Idosas chefe da família:	60

POSSE DE TERRA

Número de famílias que arrendavam terra/terreno no local de origem?	0
Número de famílias que eram proprietárias da terra/terreno no local de origem?	461

ABRIGO

A primeira necessidade (PNA) mais não acessível:	Tanque / ou reservatórios para água
A segunda necessidade (PNA) mais não acessível:	Artigos agrícolas
A terceira necessidade (PNA) mais não acessível:	0
Número de famílias que dorme ao ar livre:	0
Número de famílias que vivem em abrigos de emergência:	461
Número de famílias que vive em abrigo permanente:	1

ÁGUA, HIGIENE E SANEAMENTO

Principal fonte de água potável:	Bombas manuais
Principal problema de água:	Sólidos/sujo
Consumo diário médio de água por pessoa	> 15 ltr
Tempo de espera médio para ter água	Mais de 60 minutos
Número de latrinas em funcionamento no centro:	0
Existe um banheiro público em funcionamento?	Não
Existe um lugar para lavar as mãos com água e sabão perto de latrinas/casa de banho?	Nenhum
Como classifica o centro em termos de limpeza?	3. Mais ou menos limpo
As pessoas vivem em áreas onde a defecação aberta é frequentemente visível?	Não

SEGURANÇA ALIMENTAR

A maioria das pessoas tem acesso a um mercado funcional?	Não
Porque a maioria das pessoas tem acesso ao mercado?	Mercado não é acessível
As pessoas receberam uma distribuição de comida no centro?	Sim
Quando foi a última distribuição de comida neste centro?	Últimos 7 dias
A maioria da população tem acesso a campos agrícolas?	Sim
A que distância se localizam os campos agrícolas?	2-3 hrs

SAÚDE

Disponibilidade de serviços de saúde no centro:	Não
Número de instalações de saúde em funcionamento:	0
As pessoas têm acesso aos Serviços de saúde:	Sim
Tempo para chegar ao centro de saúde mais próximo:	Mais de 60 minutos
Porque é que a população não tem acesso a serviços de saúde?	Nenhum
Disponibilidade de medicamentos:	Não
Durante a gravidez, a maioria das mulheres consultam um profissional de saúde?	Sim
A população portadora de HIV sabe onde procurar por ajuda e tratamento médico?	Sim
Pacientes com Tuberculose sabem onde procurar o tratamento e Cuidados?	Sim
Algum caso de cólera foi relatado neste bairro desde o Ciclone?	Não
Quando o caso foi relatado?	Nenhum

EDUCAÇÃO

A maioria das crianças em idade escolar tem acesso a uma escola funcional?	Sim
Principal razão que impede a maioria das crianças em idade escolar de ter acesso as instalações escolar:	Não sei
Número de crianças com idade escolar que frequentam a escola:	360
Quando tempo levam para chegar a instalação escolar mais próxima a pé:	Mais de 60 minutos

MOVIMENTOS

A maioria da população vive neste Bairro?	Não
Porque a maioria da população não vive no bairro?	Falta de assistência humanitária
Provincia de Origem:	Sofala
Distrito de Origem:	Chibabava
Posto de Origem:	Goonda
Localidade de Origem:	Mutindiri

PROTEÇÃO

Existe um prestador/mecanismo de segurança que garanta a segurança das pessoas?	Não
Existe um mecanismo de referência para sobreviventes VBG?	Não
Existe um mecanismo de apoio às necessidades psicossociais da população?	Não

PARTICIPAÇÃO DA COMUNIDADE

Os 3 meios que a população usa para se comunicar com os parceiros humanitarios?	Líder ou um grupo da comunidade; Voluntários/mobilizadores da comunidade; Administração Local
Os 3 meios usados pelos parceiros humanitarios para se comunicar com a população?	Líder ou um grupo da comunidade; Voluntários/mobilizadores da comunidade; Administração Local

Data da Avaliação: 2019-07-04

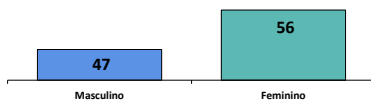
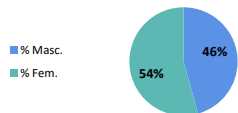
Localização Geográfica do Bairro

-20.104787 , 33.298991

Informações do Bairro

Classificação do centro:	Idade	Masculino	Feminino	% Masc.	% Fem.	Existe um Comité de gestão do centro no local?	
Bairro de reassentamento	< 1	4	4	4%	4%	Existe uma agência de gestão de centro no local?	Sim
Tipo do centro:		4	4	4%	4%	Existe uma agência de gestão de centro no local?	Não
Data de abertura:	1 - 5	8	11	8%	11%	Nome da Agência de gestão do centro:	Nenhum
Provincia:	6 - 17	18	18	17%	17%	Existe uma lista de contactos do prestador de serviços?	Sim
Distrito:	18 - 59	16	20	16%	19%	O centro é facilmente acessível?	Acesso limitado (apenas a pé e através de moto)
Posto:	60 +	1	3	1%	3%	O estado do centro:	Open
Localidade:						O centro é seguro?	Sim

*Estes indices foram obtidos usando o método de calculo demográfico



Famílias

20

103

Pessoas

As informações contidas neste relatório foram recolhidas entre 01-07-2019 e 08-07-2019. Para acessar informações sobre a população e IDP em locais de deslocamentos, por favor consulte o acompanhamento de movimentos da IOM-Atualizações diárias

[Clique aqui](#)

NECESSIDADE

- A primeira urgente: Água
- A segunda urgente: Abrigo
- A terceira urgente: Cuidados de Saude

VULNERABILIDADES

- Mulheres grávida: 0
- Mães amamentar: 0
- Mental/fiscal deficiência: 0
- Crónica doenças: 0
- Idosas abandonada: 0
- Senhora solteira chefe da família: 0
- Senhor solteiro chefe da família: 0
- Idosas chefe da família: 0

POSSE DE TERRA

- Número de famílias que arrendavam terra/terreno no local de origem? 0
- Número de famílias que eram proprietárias da terra/terreno no local de origem? 20

ABRIGO

- A primeira necessidade (PNA) mais não acessível: Tanque / ou reservatórios para água
- A segunda necessidade (PNA) mais não acessível: Artigos para dormir (esteiras, Cobertores)
- A terceira necessidade (PNA) mais não acessível: Artigos para cozinhar (Painéis e Frigideiras)
- Número de famílias que dorme ao ar livre: 0
- Número de famílias que vivem em abrigos de emergência: 0
- Número de famílias que vive em abrigo permanente: 0

ÁGUA, HIGIENE E SANEAMENTO

- Principal fonte de água potável: Lagoas e cursos de água
- Principal problema de água: Sólidos/sujo
- Consumo diário médio de água por pessoa: Não sei
- Tempo de espera médio para ter água: Não espere
- Número de latrinas em funcionamento no centro: 0
- Existe um banheiro público em funcionamento? Não
- Existe um lugar para lavar as mãos com água e sabão perto de latrinas/casa de banho? Nenhum
- Como classifica o centro em termos de limpeza? 4. Sujo
- As pessoas vivem em áreas onde a defecação aberta é frequentemente visível? Não

SEGURANÇA ALIMENTAR

- A maioria das pessoas tem acesso a um mercado funcional? Não
- Porque a maioria das pessoas tem acesso ao mercado? Mercado não existe
- As pessoas receberam uma distribuição de comida no centro? Não
- Quando foi a última distribuição de comida neste centro? Nenhum
- A maioria da população tem acesso a campos agrícolas? Não
- A que distância se localizam os campos agrícolas? Nenhum

SAÚDE

- Disponibilidade de serviços de saúde no centro: Não
- Número de instalações de saúde em funcionamento: 0
- As pessoas têm acesso aos Serviços de saúde: Não
- Tempo para chegar ao centro de saúde mais próximo: Nenhum
- Porque é que a população não tem acesso a serviços de saúde? Nenhum
- Disponibilidade de medicamentos: Não
- Durante a gravidez, a maioria das mulheres consultam um profissional de saúde? Não sei
- A população portadora de HIV sabe onde procurar por ajuda e tratamento médico? Não sei
- Pacientes com Tuberculose sabem onde procurar o tratamento e Cuidados? Não
- Algum caso de colera foi relatado neste bairro desde o Ciclone? Não
- Quando o caso foi relatado? Nenhum

EDUCAÇÃO

- A maioria das crianças em idade escolar tem acesso a uma escola funcional? Não
- Principal razão que impede a maioria das crianças em idade escolar de ter acesso as instalações escolar: Não sei
- Número de crianças com idade escolar que frequentam a escola: Nenhum
- Quando tempo levam para chegar a instalação escolar mais próxima a pé: Nenhum

MOVIMENTOS

- A maioria da população vive neste Bairro? Não
- Porque a maioria da população não vive no bairro? Falta de assistência humanitária; Falta de serviços; Falta de meios de subsistência / rendimento
- Provincia de Origem: Manica
- Distrito de Origem: Sussundenga
- Posto de Origem: Dombe
- Localidade de Origem: Bunga

PROTECÇÃO

- Existe um prestador/mecanismo de segurança que garanta a segurança das pessoas? Não
- Existe um mecanismo de referência para sobreviventes VBG? Não
- Existe um mecanismo de apoio às necessidades psicossociais da população? Não

PARTICIPAÇÃO DA COMUNIDADE

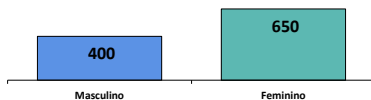
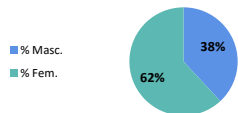
- Os 3 meios que a população usa para se comunicar com os parceiros humanitarios? Funcionário da agências humanitárias; Líder ou um grupo da comunidade; Administração Local
- Os 3 meios usados pelos parceiros humanitarios para se comunicar com a população? Funcionário da agências humanitárias; Líder ou um grupo da comunidade; Administração Local

Data da Avaliação: 2019-07-05

Localização Geografica do Bairro

-19.962962 , 33.475968

Informações do Bairro								
Classificação do centro:	Bairro de reassentamento	Idade	Masculino	Feminino	% Masc.	% Fem.	Existe um Comité de gestão do centro no local?	Sim
Tipo do centro:	Bairro planeado	< 1	52	78	5%	7%	Existe uma agência de gestão de centro no local?	Sim
Data de abertura:	2019-03-17	1 - 5	113	156	11%	15%	Nome da Agência de gestão do centro:	Nenhum
Provincia:	Manica	6 - 17	61	165	6%	16%	Existe uma lista de contactos do prestador de serviços?	Sim
Distrito:	Sussundenga	18 - 59	148	208	14%	20%	O centro é facilmente acessível?	Sim
Posto:	Dombe	60 +	26	43	2%	4%	O estado do centro:	Open
Localidade:	Mabaia	*Estes indices foram obtidos usando o método de calculo demográfico					O centro é seguro?	Sim



Famílias

134

1,050

Pessoas

As informações contidas neste relatório foram recolhidas entre 01-07-2019 e 08-07-2019. Para acessar informações sobre a população e IDP em locais de deslocamentos, por favor consulte o acompanhamento de movimentos da IOM-Atualizações diárias

[Clique aqui](#)

NECESSIDADE VULNERABILIDADES POSSE DE TERRA

A primeira urgente:	Alimentos	Mulheres grávida:	0	Idosas abandonada:	0	Número de famílias que arrendavam terra/terreno no local de origem?	0
A segunda urgente:	Abriço	Mães amamentar:	0	Senhora solteira chefe da família:	0	Número de famílias que eram proprietárias da terra/terreno no local de origem?	0
A terceira urgente:	Cuidados de Saude	Mental/fiscal deficiência:	0	Senhor solteiro chefe da família:	0		
		Crónica doenças:	0	Idosas chefe da família:	0		

ABRIGO ÁGUA, HIGIENE E SANEAMENTO

A primeira necessidade (PNA) mais não acessível:	Rede mosquiteira	Principal fonte de água potável:	Bombas manuais
A segunda necessidade (PNA) mais não acessível:	0	Principal problema de água:	Cheiro
A terceira necessidade (PNA) mais não acessível:	0	Consumo diário médio de água por pessoa	5 - 10 ltr
Número de famílias que dorme ao ar livre:	0	Tempo de espera médio para ter água	Não espere
Número de famílias que vivem em abrigos de emergência:	0	Número de latrinas em funcionamento no centro:	25
Número de famílias que vive em abriço permanente:	0	Existe um banheiro público em funcionamento?	Não
		Existe um lugar para lavar as mãos com água e sabão perto de latrinas/casa de banho?	Sim
		Como classifica o centro em termos de limpeza?	2. Limpo
		As pessoas vivem em áreas onde a defecação aberta é frequentemente visível?	Não

SEGURANÇA ALIMENTAR SAÚDE

A maioria das pessoas tem acesso a um mercado funcional?	Não	Disponibilidade de serviços de saúde no centro:	Não
Porque a maioria das pessoas tem acesso ao mercado?	Mercado não é acessível	Número de instalações de saúde em funcionamento:	0
As pessoas receberam uma distribuição de comida no centro?	Sim	As pessoas têm acesso aos Serviços de saúde:	Não
Quando foi a última distribuição de comida neste centro?	Mais de duas semanas	Tempo para chegar ao centro de saúde mais próximo:	Nenhum
A maioria da população tem acesso a campos agrícolas?	Não	Porque é que a população não tem acesso a serviços de saúde?	A instalação não é fisicamente acessível
A que distância se localizam os campos agrícolas?	Nenhum	Disponibilidade de medicamentos:	Não sei/não responde
A maioria das crianças em idade escolar tem acesso a uma escola funcional?	Não	Durante a gravidez, a maioria das mulheres consultam um profissional de saúde?	Não
Principal razão que impede a maioria das crianças em idade escolar de ter acesso as instalações escolar:	A instalação não é	A população portadora de HIV sabe onde procurar por ajuda e tratamento médico?	Não sei
Número de crianças com idade escolar que frequentam a escola:	Nenhum	Pacientes com Tuberculose sabem onde procurar o tratamento e Cuidados?	Sim
Quando tempo levam para chegar a instalação escolar mais próxima a pé:	Nenhum	Algum caso de colera foi relatado neste bairro desde o Ciclone?	Não
		Quando o caso foi relatado?	Nenhum

MOVIMENTOS PROTECÇÃO

A maioria da população vive neste Bairro?	Sim	Existe um prestador/mecanismo de segurança que garanta a segurança das pessoas?	Sim
Porque a maioria da população não vive no bairro?	Não sei	Existe um mecanismo de referência para sobreviventes VBG?	Sim
Provincia de Origem:	Manica	Existe um mecanismo de apoio às necessidades psicossociais da população?	Sim

PARTICIPAÇÃO DA COMUNIDADE

Distrito de Origem:	Sussundenga	Os 3 meios que a população usa para se comunicar com os parceiros humanitarios?	Líder ou um grupo da comunidade; Voluntários/mobilizadores da comunidade; Administração Local
Posto de Origem:	Dombe	Os 3 meios usados pelos parceiros humanitarios para se comunicar com a população?	Líder ou um grupo religioso; Líder ou um grupo da comunidade; Administração Local
Localidade de Origem:	Mabaia		

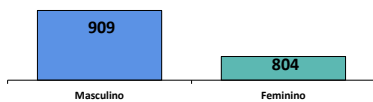
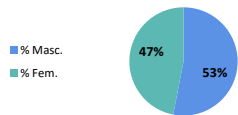
Data da Avaliação: 2019-07-05

Localização Geografica do Bairro

-19.974299 , 33.395116

Informações do Bairro

Classificação do centro:	Idade	Masculino	Feminino	% Masc.	% Fem.	Existe um Comité de gestão do centro no local?	
Bairro de reassentamento	< 1	190	106	11%	6%	Existe uma agência de gestão de centro no local?	Sim
Tipo do centro:						Nome da Agência de gestão do centro:	Não
Bairro planeado						Existe uma lista de contactos do prestador de serviços?	Nenhum
Data de abertura:	1 - 5	212	169	12%	10%	O centro é facilmente acessível?	Sim
Provincia:	6 - 17	190	127	11%	7%	O estado do centro:	Open
Distrito:	18 - 59	317	402	19%	23%	O centro é seguro?	Sim
Sussundenga							
Posto:	60 +	0	0	0%	0%		
Dombe							
Localidade:		*Estes indices foram obtidos usando o método de calculo demográfico					
Matacara							



Famílias

398

1,713

Pessoas

As informações contidas neste relatório foram recolhidas entre 01-07-2019 e 08-07-2019. Para acessar informações sobre a população e IDP em locais de deslocamentos, por favor consulte o acompanhamento de movimentos da IOM-Atualizações diárias

[Clique aqui](#)



NECESSIDADE

A primeira urgente: Alimentos
A segunda urgente: Água
A terceira urgente: Cuidados de Saude



VULNERABILIDADES

Mulheres grávida: 0
Mães amamentar: 0
Mental/fiscal deficiência: 0
Crónica doenças: 0
Idosas abandonada: 0
Senhora solteira chefe da família: 0
Senhor solteiro chefe da família: 0
Idosas chefe da família: 0



POSSE DE TERRA

Número de famílias que arrendavam terra/terreno no local de origem? 0
Número de famílias que eram proprietarias da terra/terreno no local de origem? 398



ABRIGO

A primeira necessidade (PNA) mais não acessível: Tanque / ou reservatórios para água
A segunda necessidade (PNA) mais não acessível: Artigos para cozinhar (Painéis e Frigideiras)
A terceira necessidade (PNA) mais não acessível: Sabão / detergente para lavar roupa
Número de famílias que dorme ao ar livre: 0
Número de famílias que vivem em abrigos de emergência: 398
Número de famílias que vive em abrigo permanente: 0



ÁGUA, HIGIENE E SANEAMENTO

Principal fonte de água potável: Poços protegido
Principal problema de água: Tempo de espera longo (filas)
Consumo diário médio de água por pessoa: > 15 ltr
Tempo de espera médio para ter água: Entre 16 e 30 mintes
Número de latrinas em funcionamento no centro: 58
Existe um banheiro público em funcionamento? Sim
Existe um lugar para lavar as mãos com água e sabão perto de latrinas/casa de banho? Sim, mas sem sabão
Como classifica o centro em termos de limpeza? 2. Limpo
As pessoas vivem em áreas onde a defecação aberta é frequentemente visível? Não



SEGURANÇA ALIMENTAR

A maioria das pessoas tem acesso a um mercado funcional? Não
Porque a maioria das pessoas tem acesso ao mercado? Mercado não existe
As pessoas receberam uma distribuição de comida no centro? Sim
Quando foi a última distribuição de comida neste centro? Mais de duas semanas
A maioria da população tem acesso a campos agrícolas? Sim
A que distância se localizam os campos agrícolas? 2-3 hrs



SAÚDE

Disponibilidade de serviços de saúde no centro: Sim
Número de instalações de saúde em funcionamento: 1
As pessoas têm acesso aos Serviços de saúde: Sim
Tempo para chegar ao centro de saúde mais próximo: 31 - 60 minutos
Porque é que a população não tem acesso a serviços de saúde? Nenhum
Disponibilidade de medicamentos: Não sei/não responde
Durante a gravidez, a maioria das mulheres consultam um profissional de saúde? Sim
A população portadora de HIV sabe onde procurar por ajuda e tratamento médico? Sim
Pacientes com Tuberculose sabem onde procurar o tratamento e Cuidados? Sim
Algum caso de colera foi relatado neste bairro desde o Ciclone? Não
Quando o caso foi relatado? Nenhum



EDUCAÇÃO

A maioria das crianças em idade escolar tem acesso a uma escola funcional? Sim
Principal razão que impede a maioria das crianças em idade escolar de ter acesso as instalações escolar: Não sei
Número de crianças com idade escolar que frequentam a escola: Nenhum
Quando tempo levam para chegar a instalação escolar mais próxima a pé: 31 - 60 minutos



MOVIMENTOS

A maioria da população vive neste Bairro? Sim
Porque a maioria da população não vive no bairro? Não sei
Provincia de Origem: Manica
Distrito de Origem: Sussundenga
Posto de Origem: Dombe
Localidade de Origem: Matacara



PROTECÇÃO

Existe um prestador/mecanismo de segurança que garanta a segurança das pessoas? Sim
Existe um mecanismo de referência para sobreviventes VBG? Não sei
Existe um mecanismo de apoio às necessidades psicossociais da população? Não



PARTICIPAÇÃO DA COMUNIDADE

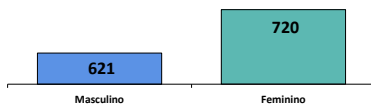
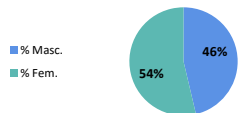
Os 3 meios que a população usa para se comunicar com os parceiros humanitarios? Funcionário da agências humanitárias; Líder ou um grupo da comunidade; Administração Local
Os 3 meios usados pelos parceiros humanitarios para se comunicar com a população? Funcionário da agências humanitárias; Líder ou um grupo da comunidade; Administração Local

Data da Avaliação: 2019-07-02

Localização Geográfica do Bairro

-19.99107 , 33.353448

Informações do Bairro								
Classificação do centro:	Idade	Masculino	Feminino	% Masc.	% Fem.	Existe um Comité de gestão do centro no local?	Sim	
Tipo do centro:	Bairro planeado	< 1	99	45	7%	3%	Existe uma agência de gestão de centro no local?	Não
Data de abertura:	2019-05-22	1 - 5	72	144	5%	11%	Nome da Agência de gestão do centro:	Nenhum
Provincia:	Manica	6 - 17	198	234	15%	17%	Existe uma lista de contactos do prestador de serviços?	Sim
Distrito:	Sussundenga	18 - 59	252	297	19%	22%	O centro é facilmente acessível?	Sim
Posto:	Dombe	60 +	0	0	0%	0%	O estado do centro:	Open
Localidade:	Muoto	*Estes indices foram obtidos usando o método de calculo demográfico				O centro é seguro?	Sim	



Famílias

174

1,341

Pessoas

As informações contidas neste relatório foram recolhidas entre 01-07-2019 e 08-07-2019. Para acessar informações sobre a população e IDP em locais de deslocamentos, por favor consulte o acompanhamento de movimentos da IOM-Atualizações diárias

[Clique aqui](#)

NECESSIDADE VULNERABILIDADES POSSE DE TERRA

A primeira urgente:	Alimentos	Mulheres grávida:	0	Idosas abandonada:	0	Número de famílias que arrendavam terra/terreno no local de origem?	0
A segunda urgente:	Água	Mães amamentar:	0	Senhora solteira chefe da família:	0	Número de famílias que eram proprietárias da terra/terreno no local de origem?	174
A terceira urgente:	Cuidados de Saúde	Mental/fiscal deficiência:	0	Senhor solteiro chefe da família:	0		
		Crónica doenças:	0	Idosas chefe da família:	0		

ABRIGO ÁGUA, HIGIENE E SANEAMENTO

A primeira necessidade (PNA) mais não acessível:	Calçado e vestuário	Principal fonte de água potável:	Bombas manuais
A segunda necessidade (PNA) mais não acessível:	Produtos de higiene (para higiene pessoal)	Principal problema de água:	Longa distância
A terceira necessidade (PNA) mais não acessível:	Sabão / detergente para lavar roupa	Consumo diário médio de água por pessoa	> 15 ltr
Número de famílias que dorme ao ar livre:	0	Tempo de espera médio para ter água	Mais de 60 minutos
Número de famílias que vivem em abrigos de emergência:	174	Número de latrinas em funcionamento no centro:	47
Número de famílias que vive em abrigo permanente:	174	Existe um banheiro público em funcionamento?	Sim
		Existe um lugar para lavar as mãos com água e sabão perto de latrinas/casa de banho?	Sim, mas sem sabão
		Como classifica o centro em termos de limpeza?	2. Limpo
		As pessoas vivem em áreas onde a defecação aberta é frequentemente visível?	Não

SEGURANÇA ALIMENTAR SAÚDE

A maioria das pessoas tem acesso a um mercado funcional?	Não	Disponibilidade de serviços de saúde no centro:	Não
Porque a maioria das pessoas tem acesso ao mercado?	Artigos vendidos são muito caro	Número de instalações de saúde em funcionamento:	0
As pessoas receberam uma distribuição de comida no centro?	Sim	As pessoas têm acesso aos Serviços de saúde:	Não
Quando foi a última distribuição de comida neste centro?	Últimos 14 dias	Tempo para chegar ao centro de saúde mais próximo:	Nenhum
A maioria da população tem acesso a campos agrícolas?	Sim	Porque é que a população não tem acesso a serviços de saúde?	Nenhuma instalação existe
A que distância se localizam os campos agrícolas?	2-3 hrs	Disponibilidade de medicamentos:	Não
		Durante a gravidez, a maioria das mulheres consultam um profissional de saúde?	Não sei
A maioria das crianças em idade escolar tem acesso a uma escola funcional?	Sim	A população portadora de HIV sabe onde procurar por ajuda e tratamento médico?	Não sei
Principal razão que impede a maioria das crianças em idade escolar de ter acesso as instalações escolar:	Não sei	Pacientes com Tuberculose sabem onde procurar o tratamento e Cuidados?	Não sei
Número de crianças com idade escolar que frequentam a escola:	Nenhum	Algum caso de colera foi relatado neste bairro desde o Ciclone?	Não
Quando tempo levam para chegar a instalação escolar mais próxima a pé:	16 - 30 minutos	Quando o caso foi relatado?	Nenhum

MOVIMENTOS PROTECÇÃO

A maioria da população vive neste Bairro?	Sim	Existe um prestador/mecanismo de segurança que garanta a segurança das pessoas?	Sim
Porque a maioria da população não vive no bairro?	Não sei	Existe um mecanismo de referência para sobreviventes VBG?	Não sei
		Existe um mecanismo de apoio às necessidades psicossociais da população?	Não

PARTICIPAÇÃO DA COMUNIDADE

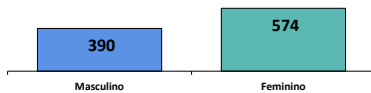
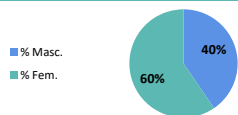
Os 3 meios que a população usa para se comunicar com os parceiros humanitarios?	Funcionário da agências humanitárias; Voluntários/mobilizadores da comunidade; Administração Local
Os 3 meios usados pelos parceiros humanitarios para se comunicar com a população?	Radio; Funcionário da agências humanitárias; Administração Local

Data da Avaliação: 2019-07-03

Localização Geográfica do Bairro

-19.98368 , 33.39365

Informações do Bairro								
Classificação do centro:	Bairro de reassentamento	Idade	Masculino	Feminino	% Masc.	% Fem.	Existe um Comité de gestão do centro no local?	Sim
Tipo do centro:	Bairro planeado	< 1	17	83	2%	9%	Existe uma agência de gestão de centro no local?	Não
Data de abertura:	2019-04-09	1 - 5	66	91	7%	9%	Nome da Agência de gestão do centro:	Nenhum
Provincia:	Manica	6 - 17	108	175	11%	18%	Existe uma lista de contactos do prestador de serviços?	Sim
Distrito:	Sussundenga	18 - 59	191	208	20%	22%	O centro é facilmente acessível?	Acesso limitado (apenas a pé e através de moto)
Posto:	Dombe	60 +	8	17	1%	2%	O estado do centro:	Open
Localidade:	Javera	*Estes indices foram obtidos usando o método de calculo demográfico					O centro é seguro?	Sim



Famílias

286

964

Pessoas

As informações contidas neste relatório foram recolhidas entre 01-07-2019 e 08-07-2019. Para acessar informações sobre a população e IDP em locais de deslocamentos, por favor consulte o acompanhamento de movimentos da IOM-Atualizações diárias

[Clique aqui](#)

NECESSIDADE VULNERABILIDADES POSSE DE TERRA

A primeira urgente:	Alimentos	Mulheres grávida:	0	Idosas abandonada:	0	Número de famílias que arrendavam terra/terreno no local de origem?	0
A segunda urgente:	Água	Mães amamentar:	0	Senhora solteira chefe da família:	0	Número de famílias que eram proprietárias da terra/terreno no local de origem?	286
A terceira urgente:	Abrigo	Mental/fiscal deficiência:	0	Senhor solteiro chefe da família:	0		
		Crónica doenças:	0	Idosas chefe da família:	0		

ABRIGO ÁGUA, HIGIENE E SANEAMENTO

A primeira necessidade (PNA) mais não acessível:	Calçado e vestuário	Principal fonte de água potável:	Bombas manuais
A segunda necessidade (PNA) mais não acessível:	Rede mosquiteira	Principal problema de água:	Sabor / gosto
A terceira necessidade (PNA) mais não acessível:	Artigos para cozinhar (Painéis e Frigideiras)	Consumo diário médio de água por pessoa	> 15 ltr
Número de famílias que dorme ao ar livre:	0	Tempo de espera médio para ter água	Entre 31 e 60 minutos
Número de famílias que vivem em abrigos de emergência:	286	Número de latrinas em funcionamento no centro:	3
Número de famílias que vive em abrigo permanente:	0	Existe um banheiro público em funcionamento?	Sim
		Existe um lugar para lavar as mãos com água e sabão perto de latrinas/casa de banho?	Sim, mas sem sabão
		Como classifica o centro em termos de limpeza?	3. Mais ou menos limpo
		As pessoas vivem em áreas onde a defecação aberta é frequentemente visível?	Não

SEGURANÇA ALIMENTAR SAÚDE

A maioria das pessoas tem acesso a um mercado funcional?	Não	Disponibilidade de serviços de saúde no centro:	Não
Porque a maioria das pessoas tem acesso ao mercado?	Mercado não existe	Número de instalações de saúde em funcionamento:	0
As pessoas receberam uma distribuição de comida no centro?	Sim	As pessoas têm acesso aos Serviços de saúde:	Não
Quando foi a última distribuição de comida neste centro?	Mais de duas semanas	Tempo para chegar ao centro de saúde mais próximo:	Nenhum
A maioria da população tem acesso a campos agrícolas?	Não	Porque é que a população não tem acesso a serviços de saúde?	Nenhuma instalação existe
A que distância se localizam os campos agrícolas?	Nenhum	Disponibilidade de medicamentos:	Não
A maioria das crianças em idade escolar tem acesso a uma escola funcional?	Sim	Durante a gravidez, a maioria das mulheres consultam um profissional de saúde?	Não
Principal razão que impede a maioria das crianças em idade escolar de ter acesso as instalações escolar:	Não sei	A população portadora de HIV sabe onde procurar por ajuda e tratamento médico?	Não
Número de crianças com idade escolar que frequentam a escola:	Nenhum	Pacientes com Tuberculose sabem onde procurar o tratamento e Cuidados?	Não
Quando tempo levam para chegar a instalação escolar mais próxima a pé:	31 - 60 minutos	Algum caso de colera foi relatado neste bairro desde o Ciclone?	Não
		Quando o caso foi relatado?	Nenhum

MOVIMENTOS PROTECÇÃO

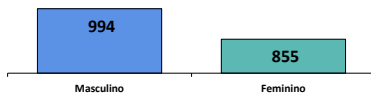
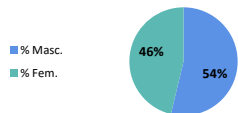
A maioria da população vive neste Bairro?	Sim	Existe um prestador/mecanismo de segurança que garanta a segurança das pessoas?	Sim
Porque a maioria da população não vive no bairro?	Não sei	Existe um mecanismo de referência para sobreviventes VBG?	Não sei
Provincia de Origem:	Manica	Existe um mecanismo de apoio às necessidades psicossociais da população?	Não

PARTICIPAÇÃO DA COMUNIDADE

Distrito de Origem:	Sussundenga	Os 3 meios que a população usa para se comunicar com os parceiros humanitarios?	Funcionário da agências humanitárias; Líder ou um grupo da comunidade; Administração Local
Posto de Origem:	Dombe	Os 3 meios usados pelos parceiros humanitarios para se comunicar com a população?	Funcionário da agências humanitárias; Líder ou um grupo da comunidade; Administração Local
Localidade de Origem:	Mabaia		

Data da Avaliação: 2019-07-02 Localização Geográfica do Bairro -19.643685 , 34.724837

Informações do Bairro								
Classificação do centro:	Bairro de reassentamento	Idade	Masculino	Feminino	% Masc.	% Fem.	Existe um Comité de gestão do centro no local?	Sim
Tipo do centro:	Bairro planeado	< 1	70	52	4%	3%	Existe uma agência de gestão de centro no local?	Sim
Data de abertura:	2019-04-27	1 - 5	209	140	11%	8%	Nome da Agência de gestão do centro:	0
Provincia:	Sofala	6 - 17	558	314	30%	17%	Existe uma lista de contactos do prestador de serviços?	Sim
Distrito:	Dondo	18 - 59	105	262	6%	14%	O centro é facilmente acessível?	Sim
Posto:	Dondo	60 +	52	87	3%	5%	O estado do centro:	Open
Localidade:	Mandruzi	*Estes indices foram obtidos usando o método de calculo demográfico					O centro é seguro?	Sim



Famílias

375

1,849

Pessoas

As informações contidas neste relatório foram recolhidas entre 01-07-2019 e 08-07-2019. Para acessar informações sobre a população e IDP em locais de deslocamentos, por favor consulte o acompanhamento de movimentos da IOM-Atualizações diárias

[Clique aqui](#)

NECESSIDADE	VULNERABILIDADES	POSSE DE TERRA
-------------	------------------	----------------

A primeira urgente: Alimentos	Mulheres grávida: 0	Idosas abandonada: 0	Número de famílias que arrendavam terra/terreno no local de origem? 375
A segunda urgente: Abrigo	Mães amamentar: 4	Senhora solteira chefe da família: 0	Número de famílias que eram proprietárias da terra/terreno no local de origem? 0
A terceira urgente: Produto não alimentar (PNA)	Mental/fiscal deficiência: 0	Senhor solteiro chefe da família: 0	
	Crônica doenças: 0	Idosas chefe da família: 0	

ABRIGO	ÁGUA, HIGIENE E SANEAMENTO
--------	----------------------------

A primeira necessidade (PNA) mais não acessível: Calçado e vestuário	Principal fonte de água potável: Água engarrafada
A segunda necessidade (PNA) mais não acessível: Artigos para dormir (esteiras, Cobertores)	Principal problema de água: Nenhum
A terceira necessidade (PNA) mais não acessível: Artigos para cozinhar (Painéis e Frigideiras)	Consumo diário médio de água por pessoa: Não sei
Número de famílias que dorme ao ar livre: 0	Tempo de espera médio para ter água: Não espere
Número de famílias que vivem em abrigos de emergência: 375	Número de latrinas em funcionamento no centro: 60
Número de famílias que vive em abrigo permanente: 375	Existe um banheiro público em funcionamento? Sim
	Existe um lugar para lavar as mãos com água e sabão perto de latrinas/casa de banho? Sim
	Como classifica o centro em termos de limpeza? 2. Limpo
	As pessoas vivem em áreas onde a defecação aberta é frequentemente visível? Não

SEGURANÇA ALIMENTAR	SAÚDE
---------------------	-------

A maioria das pessoas tem acesso a um mercado funcional? Não	Disponibilidade de serviços de saúde no centro: Sim
Porque a maioria das pessoas tem acesso ao mercado? Mercado não existe	Número de instalações de saúde em funcionamento: 0
As pessoas receberam uma distribuição de comida no centro? Sim	As pessoas têm acesso aos Serviços de saúde: Sim
Quando foi a última distribuição de comida neste centro? Mais de duas semanas	Tempo para chegar ao centro de saúde mais próximo: Menos de 15 minutos
A maioria da população tem acesso a campos agrícolas? Não	Porque é que a população não tem acesso a serviços de saúde? Nenhum
A que distância se localizam os campos agrícolas? Nenhum	Disponibilidade de medicamentos: Sim, de boa qualidade e as pessoas podem comprar
A maioria das crianças em idade escolar tem acesso a uma escola funcional? Sim	Durante a gravidez, a maioria das mulheres consultam um profissional de saúde? Sim
Principal razão que impede a maioria das crianças em idade escolar de ter acesso as instalações escolar? Não sei	A população portadora de HIV sabe onde procurar por ajuda e tratamento médico? Não
Número de crianças com idade escolar que frequentam a escola: 100	Pacientes com Tuberculose sabem onde procurar o tratamento e Cuidados? Sim
Quando tempo levam para chegar a instalação escolar mais próxima a pé: Menos de 15 minutos	Algum caso de colera foi relatado neste bairro desde o Ciclone? Não
	Quando o caso foi relatado? Nenhum

MOVIMENTOS	PROTECÇÃO
------------	-----------

A maioria da população vive neste Bairro? Sim	Existe um prestador/mecanismo de segurança que garanta a segurança das pessoas? Sim
Porque a maioria da população não vive no bairro? Não sei	Existe um mecanismo de referência para sobreviventes VBG? Sim
	Existe um mecanismo de apoio às necessidades psicossociais da população? Sim

PARTICIPAÇÃO DA COMUNIDADE

Os 3 meios que a população usa para se comunicar com os parceiros humanitarios? Líder ou um grupo da comunidade; Voluntários/mobilizadores da comunidade
Os 3 meios usados pelos parceiros humanitarios para se comunicar com a população? Líder ou um grupo da comunidade; Voluntários/mobilizadores da comunidade; Chamadas de emergencias /linha directa

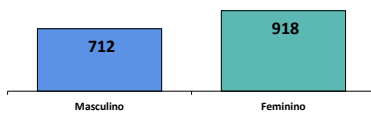
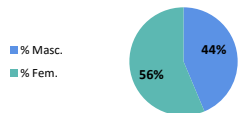
Data da Avaliação: 2019-07-03

Localização Geográfica do Bairro

-19.98951 , 33.419814

Informações do Bairro

Classificação do centro:	Idade	Masculino	Feminino	% Masc.	% Fem.	Existe um Comité de gestão do centro no local?	
Bairro de reassentamento	< 1	52	103	3%	6%	Existe uma agência de gestão de centro no local?	Sim
Tipo do centro:						Nome da Agência de gestão do centro:	Não
Data de abertura:	1 - 5	246	181	15%	11%	Existe uma lista de contactos do prestador de serviços?	Nenhum
Provincia:	6 - 17	194	298	12%	18%	O centro é facilmente acessível?	Sim
Distrito:	18 - 59	207	336	13%	21%	O estado do centro:	Acesso limitado (apenas a pé e através de moto)
Posto:	60 +	13	0	1%	0%	O centro é seguro?	Open
Localidade:	*Estes indices foram obtidos usando o método de calculo demográfico						Sim



Famílias

326

1,630

Pessoas

As informações contidas neste relatório foram recolhidas entre 01-07-2019 e 08-07-2019. Para acessar informações sobre a população e IDP em locais de deslocamentos, por favor consulte o acompanhamento de movimentos da IOM-Atualizações diárias

[Clique aqui](#)



NECESSIDADE

A primeira urgente: Alimentos
A segunda urgente: Abrigo
A terceira urgente: Cuidados de Saude



VULNERABILIDADES

Mulheres grávida: 0
Mães amamentar: 0
Mental/fiscal deficiência: 0
Crónica doenças: 0
Idosas abandonada: 0
Senhora solteira chefe da família: 0
Senhor solteiro chefe da família: 0
Idosas chefe da família: 0



POSSE DE TERRA

Número de famílias que arrendavam terra/terreno no local de origem? 0
Número de famílias que eram proprietárias da terra/terreno no local de origem? 0



ABRIGO

A primeira necessidade (PNA) mais não acessível: Tanque / ou reservatórios para água
A segunda necessidade (PNA) mais não acessível: Artigos para dormir (esteiras, Cobertores)
A terceira necessidade (PNA) mais não acessível: Artigos para cozinhar (Painéis e Frigideiras)
Número de famílias que dorme ao ar livre: 0
Número de famílias que vivem em abrigos de emergência: 0
Número de famílias que vive em abrigo permanente: 0



ÁGUA, HIGIENE E SANEAMENTO

Principal fonte de água potável: Bombas manuais
Principal problema de água: Tempo de espera longo (filas)
Consumo diário médio de água por pessoa: > 15 ltr
Tempo de espera médio para ter água: Entre 31 e 60 minutos
Número de latrinas em funcionamento no centro: 0
Existe um banheiro público em funcionamento? Não
Existe um lugar para lavar as mãos com água e sabão perto de latrinas/casa de banho? Nenhum
Como classifica o centro em termos de limpeza? 2. Limpo
As pessoas vivem em áreas onde a defecação aberta é frequentemente visível? Não



SEGURANÇA ALIMENTAR

A maioria das pessoas tem acesso a um mercado funcional? Não
Porque a maioria das pessoas tem acesso ao mercado? Mercado não existe
As pessoas receberam uma distribuição de comida no centro? Não
Quando foi a última distribuição de comida neste centro? Nenhum
A maioria da população tem acesso a campos agrícolas? Não
A que distância se localizam os campos agrícolas? Nenhum



SAÚDE

Disponibilidade de serviços de saúde no centro: Não
Número de instalações de saúde em funcionamento: 0
As pessoas têm acesso aos Serviços de saúde: Não
Tempo para chegar ao centro de saúde mais próximo: Nenhum
Porque é que a população não tem acesso a serviços de saúde? Nenhuma instalação existe
Disponibilidade de medicamentos: Não
Durante a gravidez, a maioria das mulheres consultam um profissional de saúde? Não sei
A população portadora de HIV sabe onde procurar por ajuda e tratamento médico? Não sei
Pacientes com Tuberculose sabem onde procurar o tratamento e Cuidados? Não sei
Algum caso de colera foi relatado neste bairro desde o Ciclone? Não
Quando o caso foi relatado? Nenhum



EDUCAÇÃO

A maioria das crianças em idade escolar tem acesso a uma escola funcional? Sim
Principal razão que impede a maioria das crianças em idade escolar de ter acesso as instalações escolar: Não sei
Número de crianças com idade escolar que frequentam a escola: Nenhum
Quando tempo levam para chegar a instalação escolar mais próxima a pé: 31 - 60 minutos



MOVIMENTOS

A maioria da população vive neste Bairro? Não
Porque a maioria da população não vive no bairro? Falta de assistência humanitária; Falta de serviços; Falta de meios de subsistência / rendimento
Provincia de Origem: Manica
Distrito de Origem: Sussundenga
Posto de Origem: Dombe
Localidade de Origem: Mabaia



PROTECÇÃO

Existe um prestador/mecanismo de segurança que garanta a segurança das pessoas? Não
Existe um mecanismo de referência para sobreviventes VBG? Não
Existe um mecanismo de apoio às necessidades psicossociais da população? Não

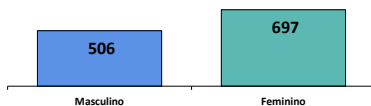
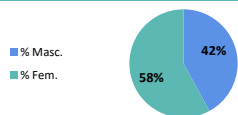


PARTICIPAÇÃO DA COMUNIDADE

Os 3 meios que a população usa para se comunicar com os parceiros humanitarios? Líder ou um grupo da comunidade; Voluntários/mobilizadores da comunidade; Administração Local
Os 3 meios usados pelos parceiros humanitarios para se comunicar com a população? Funcionário da agências humanitárias; Líder ou um grupo da comunidade; Administração Local

Data da Avaliação: 2019-07-03 Localização Geográfica do Bairro -19.990899 , 33.439376

Informações do Bairro								
Classificação do centro:	Bairro de reassentamento	Idade	Masculino	Feminino	% Masc.	% Fem.	Existe um Comité de gestão do centro no local?	Sim
Tipo do centro:	Bairro planeado	< 1	10	29	1%	2%	Existe uma agência de gestão de centro no local?	Não
Data de abertura:	2019-03-26	1 - 5	124	114	10%	9%	Nome da Agência de gestão do centro:	Nenhum
Provincia:	Manica	6 - 17	162	258	13%	21%	Existe uma lista de contactos do prestador de serviços?	Sim
Distrito:	Sussundenga	18 - 59	210	277	17%	23%	O centro é facilmente acessível?	Acesso limitado (apenas a pé e através de moto)
Posto:	Dombe	60 +	0	19	0%	2%	O estado do centro:	Open
Localidade:	Bunga	*Estes indices foram obtidos usando o método de calculo demográfico					O centro é seguro?	Sim



Famílias

263

1,203

Pessoas

As informações contidas neste relatório foram recolhidas entre 01-07-2019 e 08-07-2019. Para acessar informações sobre a população e IDP em locais de deslocamentos, por favor consulte o acompanhamento de movimentos da IOM-Atualizações diárias

[Clique aqui](#)

NECESSIDADE VULNERABILIDADES POSSE DE TERRA

A primeira urgente:	Abrigo	Mulheres grávida:	0	Idosas abandonada:	0	Número de famílias que arrendavam terra/terreno no local de origem?	0
A segunda urgente:	Alimentos	Mães amamentar:	0	Senhora solteira chefe da família:	0	Número de famílias que eram proprietárias da terra/terreno no local de origem?	263
A terceira urgente:	Educação	Mental/fiscal deficiência:	0	Senhor solteiro chefe da família:	0		
		Crónica doenças:	0	Idosas chefe da família:	0		

ABRIGO ÁGUA, HIGIENE E SANEAMENTO

A primeira necessidade (PNA) mais não acessível:	Sabão / detergente para lavar roupa	Principal fonte de água potável:	Pequeno sistema de água
A segunda necessidade (PNA) mais não acessível:	0	Principal problema de água:	Nenhum
A terceira necessidade (PNA) mais não acessível:	0	Consumo diário médio de água por pessoa	> 15 ltr
Número de famílias que dorme ao ar livre:	0	Tempo de espera médio para ter água	Entre 16 e 30 mintes
Número de famílias que vivem em abrigos de emergência:	263	Número de latrinas em funcionamento no centro:	36
Número de famílias que vive em abrigo permanente:	0	Existe um banheiro público em funcionamento?	Sim
		Existe um lugar para lavar as mãos com água e sabão perto de latrinas/casa de banho?	Sim, mas sem água

SEGURANÇA ALIMENTAR SAÚDE

A maioria das pessoas tem acesso a um mercado funcional?	Não	Como classifica o centro em termos de limpeza?	3. Mais ou menos limpo
Porque a maioria das pessoas tem acesso ao mercado?	Mercado não é acessível	As pessoas vivem em áreas onde a defecação aberta é frequentemente visível?	Não
As pessoas receberam uma distribuição de comida no centro?	Sim		
Quando foi a última distribuição de comida neste centro?	Mais de duas semanas	Disponibilidade de serviços de saúde no centro:	Não
A maioria da população tem acesso a campos agrícolas?	Sim	Número de instalações de saúde em funcionamento:	0
A que distância se localizam os campos agrícolas?	<1 hr	As pessoas têm acesso aos Serviços de saúde:	Não

EDUCAÇÃO

A maioria das crianças em idade escolar tem acesso a uma escola funcional?	Sim	Tempo para chegar ao centro de saúde mais próximo:	Nenhum
Principal razão que impede a maioria das crianças em idade escolar de ter acesso as instalações escolar:	Não sei	Porque é que a população não tem acesso a serviços de saúde?	Nenhuma instalação existe
Número de crianças com idade escolar que frequentam a escola:	Nenhum	Disponibilidade de medicamentos:	Não
Quando tempo levam para chegar a instalação escolar mais próxima a pé:	16 - 30 minutos	Durante a gravidez, a maioria das mulheres consultam um profissional de saúde?	Não
		A população portadora de HIV sabe onde procurar por ajuda e tratamento médico?	Não sei
		Pacientes com Tuberculose sabem onde procurar o tratamento e Cuidados?	Não sei
		Algum caso de colera foi relatado neste bairro desde o Ciclone?	Não sei
		Quando o caso foi relatado?	Nenhum

MOVIMENTOS PROTECÇÃO

A maioria da população vive neste Bairro?	Sim	Existe um prestador/mecanismo de segurança que garanta a segurança das pessoas?	Não
Porque a maioria da população não vive no bairro?	Não sei	Existe um mecanismo de referência para sobreviventes VBG?	Não
		Existe um mecanismo de apoio às necessidades psicossociais da população?	Sim

PARTICIPAÇÃO DA COMUNIDADE

Os 3 meios que a população usa para se comunicar com os parceiros humanitarios?	Líder ou um grupo religioso; Líder ou um grupo da comunidade; Administração Local
Os 3 meios usados pelos parceiros humanitarios para se comunicar com a população?	Líder ou um grupo religioso; Líder ou um grupo da comunidade; Administração Local

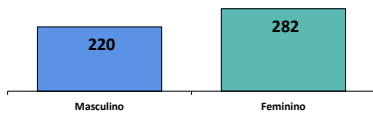
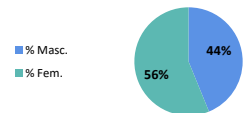
Data da Avaliação: 2019-07-02

Localização Geográfica do Bairro

-19.91665 , 33.30517

Informações do Bairro

Classificação do centro:	Idade	Masculino	Feminino	% Masc.	% Fem.	Existe um Comité de gestão do centro no local?	
Bairro de reassentamento	< 1	0	21	0%	4%	Existe uma agência de gestão de centro no local?	Não
Tipo do centro:						Nome da Agência de gestão do centro:	Nenhum
Bairro planeado	1 - 5	42	54	8%	11%	Existe uma lista de contactos do prestador de serviços?	Nenhum
Data de abertura:	6 - 17	90	91	18%	18%	O centro é facilmente acessível?	Acesso limitado (apenas a pé e através de moto)
Provincia:	18 - 59	81	100	16%	20%	O estado do centro:	Open
Distrito:	60 +	7	16	1%	3%	O centro é seguro?	Sim
Posto:	*Estes indices foram obtidos usando o método de calculo demográfico						
Localidade:							



Famílias

127

502

Pessoas

As informações contidas neste relatório foram recolhidas entre 01-07-2019 e 08-07-2019. Para acessar informações sobre a população e IDP em locais de deslocamentos, por favor consulte o acompanhamento de movimentos da IOM-Atualizações diárias

[Clique aqui](#)



NECESSIDADE

A primeira urgente:	Alimentos
A segunda urgente:	Água
A terceira urgente:	Abrigo



VULNERABILIDADES

Mulheres grávida:	0	Idosas abandonada:	0
Mães amamentar:	0	Senhora solteira chefe da família:	0
Mental/fiscal deficiência:	0	Senhor solteiro chefe da família:	0
Crónica doenças:	0	Idosas chefe da família:	0



POSSE DE TERRA

Número de famílias que arrendavam terra/terreno no local de origem?	0
Número de famílias que eram proprietárias da terra/terreno no local de origem?	0



ABRIGO

A primeira necessidade (PNA) mais não acessível:	Artigos para dormir (esteiras, Cobertores)
A segunda necessidade (PNA) mais não acessível:	Artigos para cozinhar (Painéis e Frigideiras)
A terceira necessidade (PNA) mais não acessível:	Sabão / detergente para lavar roupa
Número de famílias que dorme ao ar livre:	0
Número de famílias que vivem em abrigos de emergência:	0
Número de famílias que vive em abrigo permanente:	0



ÁGUA, HIGIENE E SANEAMENTO

Principal fonte de água potável:	Nenhum
Principal problema de água:	Nenhum
Consumo diário médio de água por pessoa	Não sei
Tempo de espera médio para ter água	Não espere
Número de latrinas em funcionamento no centro:	0
Existe um banheiro público em funcionamento?	Não
Existe um lugar para lavar as mãos com água e sabão perto de latrinas/casa de banho?	Nenhum
Como classifica o centro em termos de limpeza?	4. Sujo
As pessoas vivem em áreas onde a defecação aberta é frequentemente visível?	Não



SEGURANÇA ALIMENTAR

A maioria das pessoas tem acesso a um mercado funcional?	Não
Porque a maioria das pessoas tem acesso ao mercado?	Nenhum
As pessoas receberam uma distribuição de comida no centro?	Não
Quando foi a última distribuição de comida neste centro?	Nenhum
A maioria da população tem acesso a campos agrícolas?	Não
A que distância se localizam os campos agrícolas?	Nenhum



SAÚDE

Disponibilidade de serviços de saúde no centro:	Não
Número de instalações de saúde em funcionamento:	0
As pessoas têm acesso aos Serviços de saúde:	Não
Tempo para chegar ao centro de saúde mais próximo:	Nenhum
Porque é que a população não tem acesso a serviços de saúde?	Nenhuma instalação existe
Disponibilidade de medicamentos:	Não
Durante a gravidez, a maioria das mulheres consultam um profissional de saúde?	Não
A população portadora de HIV sabe onde procurar por ajuda e tratamento médico?	Não
Pacientes com Tuberculose sabem onde procurar o tratamento e Cuidados?	Não
Algum caso de colera foi relatado neste bairro desde o Ciclone?	Não
Quando o caso foi relatado?	Nenhum



EDUCAÇÃO

A maioria das crianças em idade escolar tem acesso a uma escola funcional?	Não
Principal razão que impede a maioria das crianças em idade escolar de ter acesso as instalações escolar:	Não existe escola
Número de crianças com idade escolar que frequentam a escola:	Nenhum
Quando tempo levam para chegar a instalação escolar mais próxima a pé:	Nenhum



MOVIMENTOS

A maioria da população vive neste Bairro?	Não
Porque a maioria da população não vive no bairro?	Falta de assistência humanitária; Falta de serviços; Falta de meios de subsistência / rendimento
Provincia de Origem:	Manica
Distrito de Origem:	Sussundenga
Posto de Origem:	Dombe
Localidade de Origem:	Muoco



PROTEÇÃO

Existe um prestador/mecanismo de segurança que garanta a segurança das pessoas?	Não
Existe um mecanismo de referência para sobreviventes VBG?	Não
Existe um mecanismo de apoio às necessidades psicossociais da população?	Não



PARTICIPAÇÃO DA COMUNIDADE

Os 3 meios que a população usa para se comunicar com os parceiros humanitarios?	Líder ou um grupo religioso; Líder ou um grupo da comunidade; Administração Local
Os 3 meios usados pelos parceiros humanitarios para se comunicar com a população?	Funcionário da agências humanitárias; Líder ou um grupo da comunidade; Administração Local

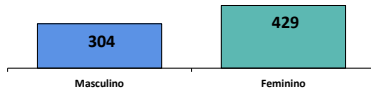
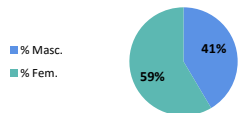
Data da Avaliação: 2019-07-02

Localização Geográfica do Bairro

-19.99107 , 33.353545

Informações do Bairro

Classificação do centro:	Idade	Masculino	Feminino	% Masc.	% Fem.	Existe um Comité de gestão do centro no local?	
Bairro de reassentamento	< 1	34	43	5%	6%	Existe uma agência de gestão de centro no local?	Sim
Tipo do centro:						Nome da Agência de gestão do centro:	Não
Bairro planeado	1 - 5	92	72	13%	10%	Existe uma lista de contactos do prestador de serviços?	Nenhum
Data de abertura:						O centro é facilmente acessível?	Sim
2019-04-15	6 - 17	96	116	13%	16%	O estado do centro:	Open
Provincia:						O centro é seguro?	Sim
Manica	18 - 59	68	159	9%	22%		
Distrito:							
Sussundenga	60 +	14	39	2%	5%		
Posto:							
Dombe							
Localidade:							
Muoto	*Estes indices foram obtidos usando o método de calculo demográfico						



Famílias

191

733

Pessoas

As informações contidas neste relatório foram recolhidas entre 01-07-2019 e 08-07-2019. Para acessar informações sobre a população e IDP em locais de deslocamentos, por favor consulte o acompanhamento de movimentos da IOM-Atualizações diárias

[Clique aqui](#)



NECESSIDADE

A primeira urgente:	Água
A segunda urgente:	Artigos agrícolas
A terceira urgente:	Abrigo



VULNERABILIDADES

Mulheres grávida:	9	Idosas abandonada:	0
Mães amamentar:	10	Senhora solteira chefe da família:	1
Mental/fiscal deficiência:	0	Senhor solteiro chefe da família:	0
Crónica doenças:	1	Idosas chefe da família:	3



POSSE DE TERRA

Número de famílias que arrendavam terra/terreno no local de origem?	0
Número de famílias que eram proprietárias da terra/terreno no local de origem?	191



ABRIGO

A primeira necessidade (PNA) mais não acessível:	Rede mosquiteira
A segunda necessidade (PNA) mais não acessível:	Produtos de higiene (para higiene pessoal)
A terceira necessidade (PNA) mais não acessível:	Sabão / detergente para lavar roupa
Número de famílias que dorme ao ar livre:	0
Número de famílias que vivem em abrigos de emergência:	191
Número de famílias que vive em abrigo permanente:	0



ÁGUA, HIGIENE E SANEAMENTO

Principal fonte de água potável:	Pequeno sistema de água
Principal problema de água:	Nenhum
Consumo diário médio de água por pessoa	> 15 ltr
Tempo de espera médio para ter água	Entre 16 e 30 mintes
Número de latrinas em funcionamento no centro:	77
Existe um banheiro público em funcionamento?	Sim
Existe um lugar para lavar as mãos com água e sabão perto de latrinas/casa de banho?	Sim, mas sem sabão
Como classifica o centro em termos de limpeza?	1. Muito limpo
As pessoas vivem em áreas onde a defecação aberta é frequentemente visível?	Não



SEGURANÇA ALIMENTAR

A maioria das pessoas tem acesso a um mercado funcional?	Não
Porque a maioria das pessoas tem acesso ao mercado?	Mercado não existe
As pessoas receberam uma distribuição de comida no centro?	Sim
Quando foi a última distribuição de comida neste centro?	Mais de duas semanas
A maioria da população tem acesso a campos agrícolas?	Não
A que distância se localizam os campos agrícolas?	Nenhum



SAÚDE

Disponibilidade de serviços de saúde no centro:	Não
Número de instalações de saúde em funcionamento:	0
As pessoas têm acesso aos Serviços de saúde:	Não
Tempo para chegar ao centro de saúde mais próximo:	Nenhum
Porque é que a população não tem acesso a serviços de saúde?	Nenhuma instalação existe
Disponibilidade de medicamentos:	Não
Durante a gravidez, a maioria das mulheres consultam um profissional de saúde?	Não sei
A população portadora de HIV sabe onde procurar por ajuda e tratamento médico?	Não sei
Pacientes com Tuberculose sabem onde procurar o tratamento e Cuidados?	Não
Algum caso de colera foi relatado neste bairro desde o Ciclone?	Não
Quando o caso foi relatado?	Nenhum



MOVIMENTOS

A maioria da população vive neste Bairro?	Sim
Porque a maioria da população não vive no bairro?	Não sei
Provincia de Origem:	Manica
Distrito de Origem:	Sussundenga
Posto de Origem:	Dombe
Localidade de Origem:	Matacara



PROTECÇÃO

Existe um prestador/mecanismo de segurança que garanta a segurança das pessoas?	Sim
Existe um mecanismo de referência para sobreviventes VBG?	Não sei
Existe um mecanismo de apoio às necessidades psicossociais da população?	Não



PARTICIPAÇÃO DA COMUNIDADE

Os 3 meios que a população usa para se comunicar com os parceiros humanitarios?	Funcionário da agências humanitárias; Líder ou um grupo da comunidade; Administração Local
Os 3 meios usados pelos parceiros humanitarios para se comunicar com a população?	Funcionário da agências humanitárias; Líder ou um grupo da comunidade; Administração Local

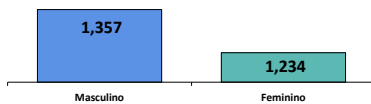
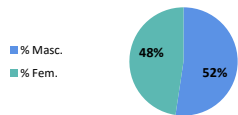
Data da Avaliação: 2019-07-03

Localização Geográfica do Bairro

-16.137199 , 33.602299

Informações do Bairro

Classificação do centro:	Idade	Masculino	Feminino	% Masc.	% Fem.	Existe um Comité de gestão do centro no local?	
Bairro de reassentamento	< 1	41	62	2%	2%	Existe uma agência de gestão de centro no local?	Sim
Tipo do centro:						Nome da Agência de gestão do centro:	Nenhum
Data de abertura:	1 - 5	206	329	8%	13%	Existe uma lista de contactos do prestador de serviços?	Sim
Provincia:	6 - 17	596	432	23%	17%	O centro é facilmente acessível?	Sim
Distrito:	18 - 59	452	349	17%	13%	O estado do centro:	Open
Posto:	60 +	62	62	2%	2%	O centro é seguro?	Sim
Localidade:	*Estes indices foram obtidos usando o método de calculo demográfico						



Famílias

501

2,591

Pessoas

As informações contidas neste relatório foram recolhidas entre 01-07-2019 e 08-07-2019. Para acessar informações sobre a população e IDP em locais de deslocamentos, por favor consulte o acompanhamento de movimentos da IOM-Atualizações diárias

[Clique aqui](#)



NECESSIDADE

A primeira urgente:	Alimentos
A segunda urgente:	Produto não alimentar (PNA)
A terceira urgente:	Água



VULNERABILIDADES

Mulheres grávida:	47	Idosas abandonada:	0
Mães amamentar:	2	Senhora solteira chefe da família:	57
Mental/fiscal deficiência:	46	Senhor solteiro chefe da família:	10
Crônicas doenças:	0	Idosas chefe da família:	6



POSSE DE TERRA

Número de famílias que arrendavam terra/terreno no local de origem?	0
Número de famílias que eram proprietárias da terra/terreno no local de origem?	501



ABRIGO

A primeira necessidade (PNA) mais não acessível:	Artigos para dormir (esteiras, Cobertores)
A segunda necessidade (PNA) mais não acessível:	Produtos de higiene (para higiene pessoal)
A terceira necessidade (PNA) mais não acessível:	0
Número de famílias que dorme ao ar livre:	0
Número de famílias que vivem em abrigos de emergência:	501
Número de famílias que vive em abrigo permanente:	0



ÁGUA, HIGIENE E SANEAMENTO

Principal fonte de água potável:	Pequeno sistema de água
Principal problema de água:	Nenhum
Consumo diário médio de água por pessoa	> 15 ltr
Tempo de espera médio para ter água	Entre 31 e 60 minutos
Número de latrinas em funcionamento no centro:	24
Existe um banheiro público em funcionamento?	Sim
Existe um lugar para lavar as mãos com água e sabão perto de latrinas/casa de banho?	Sim
Como classifica o centro em termos de limpeza?	2. Limpo
As pessoas vivem em áreas onde a defecação aberta é frequentemente visível?	Sim



SEGURANÇA ALIMENTAR

A maioria das pessoas tem acesso a um mercado funcional?	Não
Porque a maioria das pessoas tem acesso ao mercado?	Transporte para o mercado não está atualmente em circulação
As pessoas receberam uma distribuição de comida no centro?	Sim
Quando foi a última distribuição de comida neste centro?	Últimos 7 dias
A maioria da população tem acesso a campos agrícolas?	Não
A que distância se localizam os campos agrícolas?	Nenhum



SAÚDE

Disponibilidade de serviços de saúde no centro:	Sim
Número de instalações de saúde em funcionamento:	1
As pessoas têm acesso aos Serviços de saúde:	Sim
Tempo para chegar ao centro de saúde mais próximo:	Menos de 15 minutos
Porque é que a população não tem acesso a serviços de saúde?	Nenhum
Disponibilidade de medicamentos:	Sim, de boa qualidade e as pessoas podem comprar
Durante a gravidez, a maioria das mulheres consultam um profissional de saúde?	Sim
A população portadora de HIV sabe onde procurar por ajuda e tratamento médico?	Sim
Pacientes com Tuberculose sabem onde procurar o tratamento e Cuidados?	Sim
Algum caso de colera foi relatado neste bairro desde o Ciclone?	Não
Quando o caso foi relatado?	Nenhum



EDUCAÇÃO

A maioria das crianças em idade escolar tem acesso a uma escola funcional?	Sim
Principal razão que impede a maioria das crianças em idade escolar de ter acesso as instalações escolar:	Não sei
Número de crianças com idade escolar que frequentam a escola:	501
Quando tempo levam para chegar a instalação escolar mais próxima a pé:	16 - 30 minutos



MOVIMENTOS

A maioria da população vive neste Bairro?	Sim
Porque a maioria da população não vive no bairro?	Não sei
Provincia de Origem:	Tete
Distrito de Origem:	Cidade De Tete
Posto de Origem:	Cidade De Tete
Localidade de Origem:	Cidade de Tete



PROTEÇÃO

Existe um prestador/mecanismo de segurança que garanta a segurança das pessoas?	Sim
Existe um mecanismo de referência para sobreviventes VBG?	Sim
Existe um mecanismo de apoio às necessidades psicossociais da população?	Não



PARTICIPAÇÃO DA COMUNIDADE

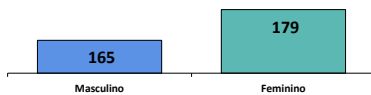
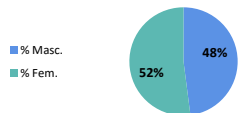
Os 3 meios que a população usa para se comunicar com os parceiros humanitarios?	Líder ou um grupo da comunidade; Caixa de reclamações; Administração Local
Os 3 meios usados pelos parceiros humanitarios para se comunicar com a população?	Funcionário da agências humanitárias; Administração Local; Chamadas de emergencias /linha directa

Data da Avaliação: 2019-07-05

Localização Geografica do Bairro

-19.94743 , 34.072058

Informações do Bairro								
Classificação do centro:	Bairro de reassentamento	Idade	Masculino	Feminino	% Masc.	% Fem.	Existe um Comité de gestão do centro no local?	Não
Tipo do centro:	Bairro planeado	< 1	7	17	2%	5%	Existe uma agência de gestão de centro no local?	Não
Data de abertura:	2019-06-01	1 - 5	10	24	3%	7%	Nome da Agência de gestão do centro:	Nenhum
Provincia:	Sofala	6 - 17	38	41	11%	12%	Existe uma lista de contactos do prestador de serviços?	Nenhum
Distrito:	Buzi	18 - 59	100	83	29%	24%	O centro é facilmente acessível?	Sim
Posto:	Estaquinha	60 +	10	14	3%	4%	O estado do centro:	Open
Localidade:	Estaquinha	*Estes indices foram obtidos usando o método de calculo demográfico					O centro é seguro?	Sim



Famílias

69

344

Pessoas

As informações contidas neste relatório foram recolhidas entre 01-07-2019 e 08-07-2019. Para acessar informações sobre a população e IDP em locais de deslocamentos, por favor consulte o acompanhamento de movimentos da IOM-Atualizações diárias

[Clique aqui](#)

NECESSIDADE

A primeira urgente:	Alimentos
A segunda urgente:	Cuidados de Saude
A terceira urgente:	Abriço

VULNERABILIDADES

Mulheres grávida:	1	Idosas abandonada:	0
Mães amamentar:	10	Senhora solteira chefe da família:	3
Mental/fiscal deficiência:	9	Senhor solteiro chefe da família:	2
Crónica doenças:	0	Idosas chefe da família:	0

POSSE DE TERRA

Número de famílias que arrendavam terra/terreno no local de origem?	0
Número de famílias que eram proprietarias da terra/terreno no local de origem?	69

ABRIGO

A primeira necessidade (PNA) mais não acessível:	Tanque / ou reservatórios para água
A segunda necessidade (PNA) mais não acessível:	Calçado e vestuário
A terceira necessidade (PNA) mais não acessível:	Artigos para cozinhar (Painéis e Frigideiras)
Número de famílias que dorme ao ar livre:	69
Número de famílias que vivem em abrigos de emergência:	0
Número de famílias que vive em abrigo permanente:	0

ÁGUA, HIGIENE E SANEAMENTO

Principal fonte de água potável:	Lagoas e cursos de água
Principal problema de água:	Sólidos/sujo
Consumo diário médio de água por pessoa	Não sei
Tempo de espera médio para ter água	Não espere
Número de latrinas em funcionamento no centro:	0
Existe um banheiro público em funcionamento?	Não
Existe um lugar para lavar as mãos com água e sabão perto de latrinas/casa de banho?	Nenhum
Como classifica o centro em termos de limpeza?	4. Sujo
As pessoas vivem em áreas onde a defecação aberta é frequentemente visível?	Sim

SEGURANÇA ALIMENTAR

A maioria das pessoas tem acesso a um mercado funcional?	Sim
Porque a maioria das pessoas tem acesso ao mercado?	Nenhum
As pessoas receberam uma distribuição de comida no centro?	Não
Quando foi a última distribuição de comida neste centro?	Nenhum
A maioria da população tem acesso a campos agrícolas?	Sim
A que distância se localizam os campos agrícolas?	<1 hr

SAÚDE

Disponibilidade de serviços de saúde no centro:	Não
Número de instalações de saúde em funcionamento:	0
As pessoas têm acesso aos Serviços de saúde:	Sim
Tempo para chegar ao centro de saúde mais próximo:	Mais de 60 minutos
Porque é que a população não tem acesso a serviços de saúde?	Nenhum
Disponibilidade de medicamentos:	Sim, de boa qualidade e as pessoas podem comprar
Durante a gravidez, a maioria das mulheres consultam um profissional de saúde?	Sim
A população portadora de HIV sabe onde procurar por ajuda e tratamento médico?	Sim
Pacientes com Tuberculose sabem onde procurar o tratamento e Cuidados?	Sim
Algum caso de colera foi relatado neste bairro desde o Ciclone?	Não
Quando o caso foi relatado?	Nenhum

EDUCAÇÃO

A maioria das crianças em idade escolar tem acesso a uma escola funcional?	Sim
Principal razão que impede a maioria das crianças em idade escolar de ter acesso as instalações escolar:	Não sei
Número de crianças com idade escolar que frequentam a escola:	69
Quando tempo levam para chegar a instalação escolar mais próxima a pé:	16 - 30 minutos

MOVIMENTOS

A maioria da população vive neste Bairro?	Sim
Porque a maioria da população não vive no bairro?	Não sei
Provincia de Origem:	Sofala
Distrito de Origem:	Buzi
Posto de Origem:	Estaquinha
Localidade de Origem:	Estaquinha

PROTECÇÃO

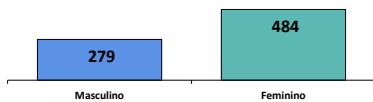
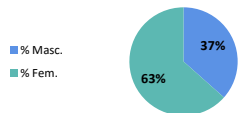
Existe um prestador/mecanismo de segurança que garanta a segurança das pessoas?	Não
Existe um mecanismo de referência para sobreviventes VBG?	Não
Existe um mecanismo de apoio às necessidades psicossociais da população?	Não

PARTICIPAÇÃO DA COMUNIDADE

Os 3 meios que a população usa para se comunicar com os parceiros humanitarios?	Líder ou um grupo religioso
Os 3 meios usados pelos parceiros humanitarios para se comunicar com a população?	Líder ou um grupo religioso

Data da Avaliação: 2019-07-08 Localização Geográfica do Bairro -19.876297 , 34.564008

Informações do Bairro								
Classificação do centro:	Bairro de reassentamento	Idade	Masculino	Feminino	% Masc.	% Fem.	Existe um Comité de gestão do centro no local?	Sim
Tipo do centro:	Bairro planeado	< 1	31	31	4%	4%	Existe uma agência de gestão de centro no local?	Sim
Data de abertura:	2019-04-15	1 - 5	52	103	7%	13%	Nome da Agência de gestão do centro:	0
Provincia:	Sofala	6 - 17	52	134	7%	18%	Existe uma lista de contactos do prestador de serviços?	Sim
Distrito:	Buzi	18 - 59	103	175	13%	23%	O centro é facilmente acessível?	Sim
Posto:	Buzi	60 +	41	41	5%	5%	O estado do centro:	Open
Localidade:	Guara Guara	*Estes indices foram obtidos usando o método de calculo demográfico					O centro é seguro?	Sim



Famílias

234

763

Pessoas

As informações contidas neste relatório foram recolhidas entre 01-07-2019 e 08-07-2019. Para acessar informações sobre a população e IDP em locais de deslocamentos, por favor consulte o acompanhamento de movimentos da IOM-Atualizações diárias

[Clique aqui](#)

NECESSIDADE	VULNERABILIDADES	POSSE DE TERRA
-------------	------------------	----------------

A primeira urgente: Alimentos	Mulheres grávida: 3	Idosas abandonada: 0	Número de famílias que arrendavam terra/terreno no local de origem? 0
A segunda urgente: Água	Mães amamentar: 4	Senhora solteira chefe da família: 13	Número de famílias que eram proprietárias da terra/terreno no local de origem? 59
A terceira urgente: Cuidados de Saúde	Mental/fiscal deficiência: 4	Senhor solteiro chefe da família: 0	
	Crónica doenças: 13	Idosas chefe da família: 0	

ABRIGO	ÁGUA, HIGIENE E SANEAMENTO
--------	----------------------------

A primeira necessidade (PNA) mais não acessível: Calçado e vestuário	Principal fonte de água potável: Poços protegido
A segunda necessidade (PNA) mais não acessível: Artigos para dormir (esteiras, Cobertores)	Principal problema de água: Solidos/sujo
A terceira necessidade (PNA) mais não acessível: Artigos para cozinhar (Painéis e Frigideiras)	Consumo diário médio de água por pessoa: > 15 ltr
Número de famílias que dorme ao ar livre: 0	Tempo de espera médio para ter água: Menos de 15 minutos
Número de famílias que vivem em abrigos de emergência: 234	Número de latrinas em funcionamento no centro: 33
Número de famílias que vive em abrigo permanente: 234	Existe um banheiro público em funcionamento? Sim
	Existe um lugar para lavar as mãos com água e sabão perto de latrinas/casa de banho? Sim
	Como classifica o centro em termos de limpeza? 3. Mais ou menos limpo
	As pessoas vivem em áreas onde a defecação aberta é frequentemente visível? Não

SEGURANÇA ALIMENTAR	SAÚDE
---------------------	-------

A maioria das pessoas tem acesso a um mercado funcional? Sim	Disponibilidade de serviços de saúde no centro: Não
Porque a maioria das pessoas tem acesso ao mercado? Nenhum	Número de instalações de saúde em funcionamento: 0
As pessoas receberam uma distribuição de comida no centro? Sim	As pessoas têm acesso aos Serviços de saúde: Sim
Quando foi a última distribuição de comida neste centro? Últimos 14 dias	Tempo para chegar ao centro de saúde mais próximo: 16 - 30 minutos
A maioria da população tem acesso a campos agrícolas? Sim	Porque é que a população não tem acesso a serviços de saúde? Nenhum
A que distância se localizam os campos agrícolas? <1 hr	Disponibilidade de medicamentos: Sim, de boa qualidade e as pessoas podem comprar
A maioria das crianças em idade escolar tem acesso a uma escola funcional? Sim	Durante a gravidez, a maioria das mulheres consultam um profissional de saúde? Sim
Principal razão que impede a maioria das crianças em idade escolar de ter acesso as instalações escolar? Não sei	A população portadora de HIV sabe onde procurar por ajuda e tratamento médico? Sim
Número de crianças com idade escolar que frequentam a escola: 176	Pacientes com Tuberculose sabem onde procurar o tratamento e Cuidados? Sim
Quando tempo levam para chegar a instalação escolar mais próxima a pé: 31 - 60 minutos	Algum caso de colera foi relatado neste bairro desde o Ciclone? Não
	Quando o caso foi relatado? Nenhum

MOVIMENTOS	PROTECÇÃO
------------	-----------

A maioria da população vive neste Bairro? Sim	Existe um prestador/mecanismo de segurança que garanta a segurança das pessoas? Não
Porque a maioria da população não vive no bairro? Não sei	Existe um mecanismo de referência para sobreviventes VBG? Sim
	Existe um mecanismo de apoio às necessidades psicossociais da população? Sim

PARTICIPAÇÃO DA COMUNIDADE

Os 3 meios que a população usa para se comunicar com os parceiros humanitarios? Programas da rádio ao telefone
Os 3 meios usados pelos parceiros humanitarios para se comunicar com a população? Funcionário da agências humanitárias

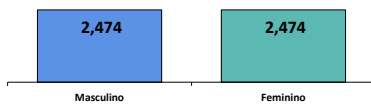
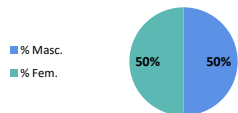
Data da Avaliação: 2019-07-05

Localização Geografica do Bairro

-19.876297 , 34.56408

Informações do Bairro

Classificação do centro:	Idade	Masculino	Feminino	% Masc.	% Fem.	Existe um Comité de gestão do centro no local?	
Bairro de reassentamento	< 1	281	225	6%	5%	Existe uma agência de gestão de centro no local?	Sim
Tipo do centro:						Nome da Agência de gestão do centro:	0
Bairro planeado	1 - 5	675	394	14%	8%	Existe uma lista de contactos do prestador de serviços?	Sim
Data de abertura:	6 - 17	675	843	14%	17%	O centro é facilmente acessível?	Sim
Provincia:	18 - 59	787	956	16%	19%	O estado do centro:	Open
Distrito:	60 +	56	56	1%	1%	O centro é seguro?	Sim
Buzi	*Estes indices foram obtidos usando o método de calculo demográfico						
Posto:							
Buzi							
Localidade:	Guara Guara						



Famílias

991

4,948

Pessoas

As informações contidas neste relatório foram recolhidas entre 01-07-2019 e 08-07-2019. Para acessar informações sobre a população e IDP em locais de deslocamentos, por favor consulte o acompanhamento de movimentos da IOM-Atualizações diárias

[Clique aqui](#)



NECESSIDADE

A primeira urgente:	Alimentos
A segunda urgente:	Água
A terceira urgente:	Livelihoods



VULNERABILIDADES

Mulheres grávida:	4	Idosas abandonada:	0
Mães amamentar:	2	Senhora solteira chefe da família:	0
Mental/fiscal deficiência:	16	Senhor solteiro chefe da família:	0
Crónica doenças:	2	Idosas chefe da família:	0



POSSE DE TERRA

Número de famílias que arrendavam terra/terreno no local de origem?	50
Número de famílias que eram proprietárias da terra/terreno no local de origem?	941



ABRIGO

A primeira necessidade (PNA) mais não acessível:	Calçado e vestuário
A segunda necessidade (PNA) mais não acessível:	Rede mosquiteira
A terceira necessidade (PNA) mais não acessível:	Sabão / detergente para lavar roupa
Número de famílias que dorme ao ar livre:	0
Número de famílias que vivem em abrigos de emergência:	991
Número de famílias que vive em abrigo permanente:	991



ÁGUA, HIGIENE E SANEAMENTO

Principal fonte de água potável:	Tanques
Principal problema de água:	Nenhum
Consumo diário médio de água por pessoa	> 15 ltr
Tempo de espera médio para ter água	Menos de 15 minutos
Número de latrinas em funcionamento no centro:	610
Existe um banheiro público em funcionamento?	Sim
Existe um lugar para lavar as mãos com água e sabão perto de latrinas/casa de banho?	Nenhum
Como classifica o centro em termos de limpeza?	3. Mais ou menos limpo
As pessoas vivem em áreas onde a defecação aberta é frequentemente visível?	Não



SEGURANÇA ALIMENTAR

A maioria das pessoas tem acesso a um mercado funcional?	Sim
Porque a maioria das pessoas tem acesso ao mercado?	Nenhum
As pessoas receberam uma distribuição de comida no centro?	Sim
Quando foi a última distribuição de comida neste centro?	Últimos 14 dias
A maioria da população tem acesso a campos agrícolas?	Sim
A que distância se localizam os campos agrícolas?	<1 hr



SAÚDE

Disponibilidade de serviços de saúde no centro:	Sim
Número de instalações de saúde em funcionamento:	1
As pessoas têm acesso aos Serviços de saúde:	Sim
Tempo para chegar ao centro de saúde mais próximo:	Menos de 15 minutos
Porque é que a população não tem acesso a serviços de saúde?	Nenhum
Disponibilidade de medicamentos:	Sim, de boa qualidade e as pessoas podem comprar
Durante a gravidez, a maioria das mulheres consultam um profissional de saúde?	Sim
A população portadora de HIV sabe onde procurar por ajuda e tratamento médico?	Sim
Pacientes com Tuberculose sabem onde procurar o tratamento e Cuidados?	Sim
Algum caso de colera foi relatado neste bairro desde o Ciclone?	Não
Quando o caso foi relatado?	Nenhum



EDUCAÇÃO

A maioria das crianças em idade escolar tem acesso a uma escola funcional?	Sim
Principal razão que impede a maioria das crianças em idade escolar de ter acesso as instalações escolar:	Não sei
Número de crianças com idade escolar que frequentam a escola:	991
Quando tempo levam para chegar a instalação escolar mais próxima a pé:	Menos de 15 minutos



MOVIMENTOS

A maioria da população vive neste Bairro?	Sim
Porque a maioria da população não vive no bairro?	Não sei
Provincia de Origem:	Sofala
Distrito de Origem:	Buzi
Posto de Origem:	Buzi
Localidade de Origem:	Guara Guara



PROTECÇÃO

Existe um prestador/mecanismo de segurança que garanta a segurança das pessoas?	Sim
Existe um mecanismo de referência para sobreviventes VBG?	Sim
Existe um mecanismo de apoio às necessidades psicossociais da população?	Sim



PARTICIPAÇÃO DA COMUNIDADE

Os 3 meios que a população usa para se comunicar com os parceiros humanitarios?	Programas da rádio ao telefone
Os 3 meios usados pelos parceiros humanitarios para se comunicar com a população?	Radio

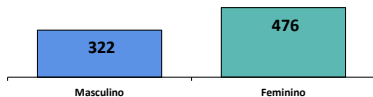
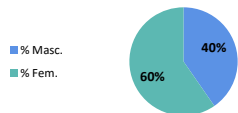
Data da Avaliação: 2019-07-02

Localização Geográfica do Bairro

-19.979447 , 33.589159

Informações do Bairro

Classificação do centro:	Idade	Masculino	Feminino	% Masc.	% Fem.	Existe um Comité de gestão do centro no local?	
Bairro de reassentamento	< 1	6	6	1%	1%	Existe uma agência de gestão de centro no local?	Não
Tipo do centro:		6	6			Nome da Agência de gestão do centro:	Nenhum
Data de abertura:	1 - 5	43	105	5%	13%	Existe uma lista de contactos do prestador de serviços?	Nenhum
Provincia:	6 - 17	124	167	16%	21%	O centro é facilmente acessível?	Acesso limitado (apenas a pé e através de moto)
Distrito:	18 - 59	143	198	18%	25%	O estado do centro:	Open
Posto:	60 +	6	0	1%	0%	O centro é seguro?	Sim
Localidade:	*Estes indices foram obtidos usando o método de calculo demográfico						



Famílias

160

798

Pessoas

As informações contidas neste relatório foram recolhidas entre 01-07-2019 e 08-07-2019. Para acessar informações sobre a população e IDP em locais de deslocamentos, por favor consulte o acompanhamento de movimentos da IOM-Atualizações diárias

[Clique aqui](#)

NECESSIDADE

- A primeira urgente: **Água**
- A segunda urgente: **Abrigo**
- A terceira urgente: **Cuidados de Saude**

VULNERABILIDADES

- Mulheres grávida: 36
- Mães amamentar: 36
- Mental/fiscal deficiência: 76
- Crónica doenças: 17
- Idosas abandonada: 15
- Senhora solteira chefe da família: 11
- Senhor solteiro chefe da família: 9
- Idosas chefe da família: 6

POSSE DE TERRA

- Número de famílias que arrendavam terra/terreno no local de origem? 0
- Número de famílias que eram proprietárias da terra/terreno no local de origem? 461

ABRIGO

- A primeira necessidade (PNA) mais não acessível: **Tanque / ou reservatórios para água**
- A segunda necessidade (PNA) mais não acessível: **Calçado e vestuário**
- A terceira necessidade (PNA) mais não acessível: **Produtos de higiene (para higiene pessoal)**
- Número de famílias que dorme ao ar livre: 25
- Número de famílias que vivem em abrigos de emergência: 125
- Número de famílias que vive em abrigo permanente: 16

ÁGUA, HIGIENE E SANEAMENTO

- Principal fonte de água potável: **Lagoas e cursos de água**
- Principal problema de água: **Cheiro**
- Consumo diário médio de água por pessoa: **> 15 ltr**
- Tempo de espera médio para ter água: **Mais de 60 minutos**
- Número de latrinas em funcionamento no centro: 0
- Existe um banheiro público em funcionamento? **Não**
- Existe um lugar para lavar as mãos com água e sabão perto de latrinas/casa de banho? **Nenhum**
- Como classifica o centro em termos de limpeza? **3. Mais ou menos limpo**
- As pessoas vivem em áreas onde a defecação aberta é frequentemente visível? **Sim**

SEGURANÇA ALIMENTAR

- A maioria das pessoas tem acesso a um mercado funcional? **Não**
- Porque a maioria das pessoas tem acesso ao mercado? **O mercado está longe demais**
- As pessoas receberam uma distribuição de comida no centro? **Não**
- Quando foi a última distribuição de comida neste centro? **Nenhum**
- A maioria da população tem acesso a campos agrícolas? **Não**
- A que distância se localizam os campos agrícolas? **Nenhum**

SAÚDE

- Disponibilidade de serviços de saúde no centro: **Não**
- Número de instalações de saúde em funcionamento: 0
- As pessoas têm acesso aos Serviços de saúde: **Não**
- Tempo para chegar ao centro de saúde mais próximo: **Nenhum**
- Porque é que a população não tem acesso a serviços de saúde? **Facilidade está longe demais**
- Disponibilidade de medicamentos: **Não**
- Durante a gravidez, a maioria das mulheres consultam um profissional de saúde? **Sim**
- A população portadora de HIV sabe onde procurar por ajuda e tratamento médico? **Sim**
- Pacientes com Tuberculose sabem onde procurar o tratamento e Cuidados? **Sim**
- Algum caso de colera foi relatado neste bairro desde o Ciclone? **Não**
- Quando o caso foi relatado? **Nenhum**

EDUCAÇÃO

- A maioria das crianças em idade escolar tem acesso a uma escola funcional? **Sim**
- Principal razão que impede a maioria das crianças em idade escolar de ter acesso as instalações escolar: **Não sei**
- Número de crianças com idade escolar que frequentam a escola: 306
- Quando tempo levam para chegar a instalação escolar mais próxima a pé: **Mais de 60 minutos**

MOVIMENTOS

- A maioria da população vive neste Bairro? **Não**
- Porque a maioria da população não vive no bairro? **Falta de assistência humanitária; Falta de serviços; Falta de materiais de abrigo**
- Provincia de Origem: **Sofala**
- Distrito de Origem: **Chibabava**
- Posto de Origem: **Goonda**
- Localidade de Origem: **Chinhica**

PROTECÇÃO

- Existe um prestador/mecanismo de segurança que garanta a segurança das pessoas? **Não**
- Existe um mecanismo de referência para sobreviventes VBG? **Não**
- Existe um mecanismo de apoio às necessidades psicossociais da população? **Não**

PARTICIPAÇÃO DA COMUNIDADE

- Os 3 meios que a população usa para se comunicar com os parceiros humanitarios? **Líder ou um grupo da comunidade; Voluntários/mobilizadores da comunidade; Administração Local**
- Os 3 meios usados pelos parceiros humanitarios para se comunicar com a população? **Líder ou um grupo religioso; Líder ou um grupo da comunidade; Administração Local**

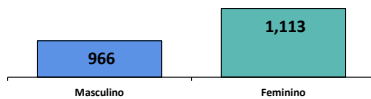
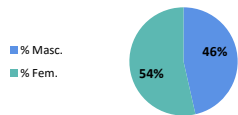
Data da Avaliação: 2019-07-04

Localização Geografica do Bairro

-19.172561 , 34.216813

Informações do Bairro

Classificação do centro:	Idade	Masculino	Feminino	% Masc.	% Fem.	Existe um Comité de gestão do centro no local?	
Bairro de reassentamento	< 1	105	84	5%	4%	Existe uma agência de gestão de centro no local?	Sim
Tipo do centro:						Nome da Agência de gestão do centro:	Nenhum
Data de abertura:	1 - 5	84	147	4%	7%	Existe uma lista de contactos do prestador de serviços?	Sim
Provincia:	6 - 17	231	399	11%	19%	O centro é facilmente acessível?	Sim
Distrito:	18 - 59	462	441	22%	21%	O estado do centro:	Open
Posto:	60 +	84	42	4%	2%	O centro é seguro?	Sim
Localidade:	*Estes indices foram obtidos usando o método de calculo demográfico						



Famílias

260

2,079

Pessoas

As informações contidas neste relatório foram recolhidas entre 01-07-2019 e 08-07-2019. Para acessar informações sobre a população e IDP em locais de deslocamentos, por favor consulte o acompanhamento de movimentos da IOM-Atualizações diárias

[Clique aqui](#)



NECESSIDADE

A primeira urgente:	Alimentos
A segunda urgente:	Água
A terceira urgente:	Abrigo



VULNERABILIDADES

Mulheres grávida:	28	Idosas abandonada:	8
Mães amamentar:	112	Senhora solteira chefe da família:	60
Mental/fiscal deficiência:	9	Senhor solteiro chefe da família:	168
Crónica doenças:	40	Idosas chefe da família:	11



POSSE DE TERRA

Número de famílias que arrendavam terra/terreno no local de origem?	0
Número de famílias que eram proprietárias da terra/terreno no local de origem?	0



ABRIGO

A primeira necessidade (PNA) mais não acessível:	Tanque / ou reservatórios para água
A segunda necessidade (PNA) mais não acessível:	Artigos para cozinhar (Painéis e Frigideiras)
A terceira necessidade (PNA) mais não acessível:	Sabão / detergente para lavar roupa
Número de famílias que dorme ao ar livre:	26
Número de famílias que vivem em abrigos de emergência:	234
Número de famílias que vive em abrigo permanente:	0



ÁGUA, HIGIENE E SANEAMENTO

Principal fonte de água potável:	Água engarrafada
Principal problema de água:	Nenhum
Consumo diário médio de água por pessoa	10 - 15 ltr
Tempo de espera médio para ter água	Entre 16 e 30 mintes
Número de latrinas em funcionamento no centro:	180
Existe um banheiro público em funcionamento?	Sim
Existe um lugar para lavar as mãos com água e sabão perto de latrinas/casa de banho?	Sim
Como classifica o centro em termos de limpeza?	1. Muito limpo
As pessoas vivem em áreas onde a defecação aberta é frequentemente visível?	Não



SEGURANÇA ALIMENTAR

A maioria das pessoas tem acesso a um mercado funcional?	Sim
Porque a maioria das pessoas tem acesso ao mercado?	Nenhum
As pessoas receberam uma distribuição de comida no centro?	Sim
Quando foi a última distribuição de comida neste centro?	Mais de duas semanas
A maioria da população tem acesso a campos agrícolas?	Não
A que distância se localizam os campos agrícolas?	Nenhum



SAÚDE

Disponibilidade de serviços de saúde no centro:	Não
Número de instalações de saúde em funcionamento:	0
As pessoas têm acesso aos Serviços de saúde:	Sim
Tempo para chegar ao centro de saúde mais próximo:	16 - 30 minutos
Porque é que a população não tem acesso a serviços de saúde?	Nenhum
Disponibilidade de medicamentos:	Sim, mas não de boa qualidade
Durante a gravidez, a maioria das mulheres consultam um profissional de saúde?	Sim
A população portadora de HIV sabe onde procurar por ajuda e tratamento médico?	Sim
Pacientes com Tuberculose sabem onde procurar o tratamento e Cuidados?	Sim
Algum caso de colera foi relatado neste bairro desde o Ciclone?	Não
Quando o caso foi relatado?	Nenhum



MOVIMENTOS

A maioria da população vive neste Bairro?	Sim
Porque a maioria da população não vive no bairro?	Não sei
Provincia de Origem:	Sofala
Distrito de Origem:	Nhamatanda
Posto de Origem:	Nhamatanda
Localidade de Origem:	Metuchira



PROTECÇÃO

Existe um prestador/mecanismo de segurança que garanta a segurança das pessoas?	Não
Existe um mecanismo de referência para sobreviventes VBG?	Não
Existe um mecanismo de apoio às necessidades psicossociais da população?	Sim



PARTICIPAÇÃO DA COMUNIDADE

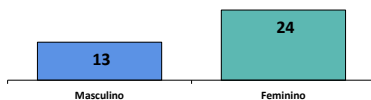
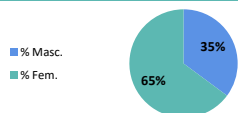
Os 3 meios que a população usa para se comunicar com os parceiros humanitarios?	Líder ou um grupo da comunidade; Chamadas de emergencias /linha directa; Administração Local
Os 3 meios usados pelos parceiros humanitarios para se comunicar com a população?	Funcionário da agências humanitárias; Líder ou um grupo da comunidade; Administração Local

Data da Avaliação: 2019-07-05

Localização Geográfica do Bairro

-19.483616 , 33.191374

Informações do Bairro								
Classificação do centro:	Bairro de reassentamento	Idade	Masculino	Feminino	% Masc.	% Fem.	Existe um Comité de gestão do centro no local?	Sim
Tipo do centro:	Edifício privado	< 1	2	1	5%	3%	Existe uma agência de gestão de centro no local?	Sim
Data de abertura:	2019-03-17	1 - 5	5	2	14%	5%	Nome da Agência de gestão do centro:	Nenhum
Provincia:	Manica	6 - 17	2	7	5%	19%	Existe uma lista de contactos do prestador de serviços?	Sim
Distrito:	Sussundenga	18 - 59	4	9	11%	24%	O centro é facilmente acessível?	Sim
Posto:	Muoha	60 +	0	5	0%	14%	O estado do centro:	Open
Localidade:	Muoha	*Estes indices foram obtidos usando o método de calculo demográfico					O centro é seguro?	Sim



Famílias

6

37

Pessoas

As informações contidas neste relatório foram recolhidas entre 01-07-2019 e 08-07-2019. Para acessar informações sobre a população e IDP em locais de deslocamentos, por favor consulte o acompanhamento de movimentos da IOM-Atualizações diárias

[Clique aqui](#)

NECESSIDADE VULNERABILIDADES POSSE DE TERRA

A primeira urgente:	Alimentos	Mulheres grávida:	1	Idosas abandonada:	0	Número de famílias que arrendavam terra/terreno no local de origem?	0
A segunda urgente:	Abriço	Mães amamentar:	0	Senhora solteira chefe da família:	1	Número de famílias que eram proprietárias da terra/terreno no local de origem?	6
A terceira urgente:	Cuidados de Saúde	Mental/fiscal deficiência:	1	Senhor solteiro chefe da família:	0		
		Crónica doenças:	2	Idosas chefe da família:	0		

ABRIGO ÁGUA, HIGIENE E SANEAMENTO

A primeira necessidade (PNA) mais não acessível:	Rede mosquiteira	Principal fonte de água potável:	Bombas manuais
A segunda necessidade (PNA) mais não acessível:	Produtos de higiene (para higiene pessoal)	Principal problema de água:	Longa distância
A terceira necessidade (PNA) mais não acessível:	0	Consumo diário médio de água por pessoa	> 15 ltr
Número de famílias que dorme ao ar livre:	0	Tempo de espera médio para ter água	Menos de 15 minutos
Número de famílias que vivem em abrigos de emergência:	6	Número de latrinas em funcionamento no centro:	3
Número de famílias que vive em abrigo permanente:	0	Existe um banheiro público em funcionamento?	Sim
		Existe um lugar para lavar as mãos com água e sabão perto de latrinas/casa de banho?	Sim, mas sem sabão
		Como classifica o centro em termos de limpeza?	2. Limpo
		As pessoas vivem em áreas onde a defecação aberta é frequentemente visível?	Não

SEGURANÇA ALIMENTAR SAÚDE

A maioria das pessoas tem acesso a um mercado funcional?	Não	Disponibilidade de serviços de saúde no centro:	Não
Porque a maioria das pessoas tem acesso ao mercado?	Mercado não existe	Número de instalações de saúde em funcionamento:	0
As pessoas receberam uma distribuição de comida no centro?	Sim	As pessoas têm acesso aos Serviços de saúde:	Não
Quando foi a última distribuição de comida neste centro?	Últimos 14 dias	Tempo para chegar ao centro de saúde mais próximo:	Nenhum
A maioria da população tem acesso a campos agrícolas?	Não	Porque é que a população não tem acesso a serviços de saúde?	Nenhuma instalação existe
A que distância se localizam os campos agrícolas?	Nenhum	Disponibilidade de medicamentos:	Não
A maioria das crianças em idade escolar tem acesso a uma escola funcional?	Sim	Durante a gravidez, a maioria das mulheres consultam um profissional de saúde?	Não
Principal razão que impede a maioria das crianças em idade escolar de ter acesso as instalações escolar:	Não sei	A população portadora de HIV sabe onde procurar por ajuda e tratamento médico?	Não
Número de crianças com idade escolar que frequentam a escola:	Nenhum	Pacientes com Tuberculose sabem onde procurar o tratamento e Cuidados?	Não
Quando tempo levam para chegar a instalação escolar mais próxima a pé:	31 - 60 minutos	Algum caso de colera foi relatado neste bairro desde o Ciclone?	Não
		Quando o caso foi relatado?	Nenhum

MOVIMENTOS PROTECÇÃO

A maioria da população vive neste Bairro?	Sim	Existe um prestador/mecanismo de segurança que garanta a segurança das pessoas?	Sim
Porque a maioria da população não vive no bairro?	Não sei	Existe um mecanismo de referência para sobreviventes VBG?	Não
Provincia de Origem:	Manica	Existe um mecanismo de apoio às necessidades psicossociais da população?	Não

PARTICIPAÇÃO DA COMUNIDADE

Distrito de Origem:	Sussundenga	Os 3 meios que a população usa para se comunicar com os parceiros humanitarios?	Funcionário da agências humanitárias; Líder ou um grupo da comunidade; Administração Local
Posto de Origem:	Muoha	Os 3 meios usados pelos parceiros humanitarios para se comunicar com a população?	Funcionário da agências humanitárias; Líder ou um grupo da comunidade; Administração Local
Localidade de Origem:	Muoha		

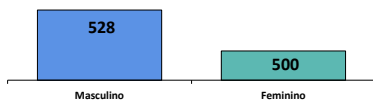
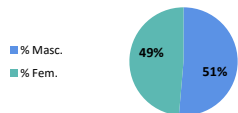
Data da Avaliação: 2019-07-02

Localização Geográfica do Bairro

-19.8864 , 33.6021

Informações do Bairro

Classificação do centro:	Idade	Masculino	Feminino	% Masc.	% Fem.	Existe um Comité de gestão do centro no local?	
Bairro de reassentamento	< 1	100	53	10%	5%	Existe uma agência de gestão de centro no local?	Sim
Tipo do centro:						Nome da Agência de gestão do centro:	0
Bairro planeado	1 - 5	100	120	10%	12%	Existe uma lista de contactos do prestador de serviços?	Sim
Data de abertura:						O centro é facilmente acessível?	Sim
2019-04-25	6 - 17	174	160	17%	16%	O estado do centro:	Open
Provincia:						O centro é seguro?	Sim
Manica	18 - 59	154	160	15%	16%		
Distrito:							
Sussundenga	60 +	0	7	0%	1%		
Posto:							
Dombe							
Localidade:							
Darue	*Estes indices foram obtidos usando o método de calculo demográfico						



Famílias

260

1,028

Pessoas

As informações contidas neste relatório foram recolhidas entre 01-07-2019 e 08-07-2019. Para acessar informações sobre a população e IDP em locais de deslocamentos, por favor consulte o acompanhamento de movimentos da IOM-Atualizações diárias

[Clique aqui](#)



NECESSIDADE

A primeira urgente:	Artigos agrícolas
A segunda urgente:	Produto não alimentar (PNA)
A terceira urgente:	Alimentos



VULNERABILIDADES

Mulheres grávida:	5	Idosas abandonada:	0
Mães amamentar:	0	Senhora solteira chefe da família:	6
Mental/fiscal deficiência:	0	Senhor solteiro chefe da família:	0
Crónica doenças:	8	Idosas chefe da família:	3



POSSE DE TERRA

Número de famílias que arrendavam terra/terreno no local de origem?	0
Número de famílias que eram proprietárias da terra/terreno no	260



ABRIGO

A primeira necessidade (PNA) mais não acessível:	Calçado e vestuário
A segunda necessidade (PNA) mais não acessível:	Artigos para cozinhar (Painéis e Frigideiras)
A terceira necessidade (PNA) mais não acessível:	Produtos de higiene (para higiene pessoal)
Número de famílias que dorme ao ar livre:	0
Número de famílias que vivem em abrigos de emergência:	195
Número de famílias que vive em abrigo permanente:	0



ÁGUA, HIGIENE E SANEAMENTO

Principal fonte de água potável:	Pequeno sistema de água
Principal problema de água:	Nenhum
Consumo diário médio de água por pessoa	> 15 ltr
Tempo de espera médio para ter água	Menos de 15 minutos
Número de latrinas em funcionamento no centro:	0
Existe um banheiro público em funcionamento?	Não
Existe um lugar para lavar as mãos com água e sabão perto de latrinas/casa de banho?	Sim
Como classifica o centro em termos de limpeza?	2. Limpo
As pessoas vivem em áreas onde a defecação aberta é frequentemente visível?	Não



SEGURANÇA ALIMENTAR

A maioria das pessoas tem acesso a um mercado funcional?	Não
Porque a maioria das pessoas tem acesso ao mercado?	Mercado não é acessível
As pessoas receberam uma distribuição de comida no centro?	Sim
Quando foi a última distribuição de comida neste centro?	Mais de duas semanas
A maioria da população tem acesso a campos agrícolas?	Não
A que distância se localizam os campos agrícolas?	Nenhum



SAÚDE

Disponibilidade de serviços de saúde no centro:	Não
Número de instalações de saúde em funcionamento:	0
As pessoas têm acesso aos Serviços de saúde:	Não
Tempo para chegar ao centro de saúde mais próximo:	Nenhum
Porque é que a população não tem acesso a serviços de saúde?	A instalação não está a funcionar
Disponibilidade de medicamentos:	Não
Durante a gravidez, a maioria das mulheres consultam um profissional de saúde?	Não sei
A população portadora de HIV sabe onde procurar por ajuda e tratamento médico?	Não sei
Pacientes com Tuberculose sabem onde procurar o tratamento e Cuidados?	Não
Algum caso de colera foi relatado neste bairro desde o Ciclone?	Não sei
Quando o caso foi relatado?	Nenhum



EDUCAÇÃO

A maioria das crianças em idade escolar tem acesso a uma escola funcional?	Sim
Principal razão que impede a maioria das crianças em idade escolar de ter acesso as instalações escolar:	Não sei
Número de crianças com idade escolar que frequentam a escola:	247
Quando tempo levam para chegar a instalação escolar mais próxima a pé:	Menos de 15 minutos



MOVIMENTOS

A maioria da população vive neste Bairro?	Sim
Porque a maioria da população não vive no bairro?	Não sei
Provincia de Origem:	Manica
Distrito de Origem:	Sussundenga
Posto de Origem:	Dombe
Localidade de Origem:	Darue



PROTECÇÃO

Existe um prestador/mecanismo de segurança que garanta a segurança das pessoas?	Sim
Existe um mecanismo de referência para sobreviventes VBG?	Não
Existe um mecanismo de apoio às necessidades psicossociais da população?	Não



PARTICIPAÇÃO DA COMUNIDADE

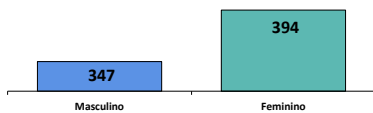
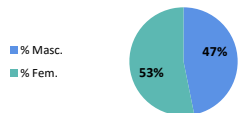
Os 3 meios que a população usa para se comunicar com os parceiros humanitarios?	Funcionário da agências humanitárias; Líder ou um grupo religioso; Administração Local
Os 3 meios usados pelos parceiros humanitarios para se comunicar com a população?	Funcionário da agências humanitárias; Líder ou um grupo religioso; Administração Local

Data da Avaliação: 2019-07-03

Localização Geografica do Bairro

-20.019678 , 33.362453

Informações do Bairro								
Classificação do centro:	Bairro de reassentamento	Idade	Masculino	Feminino	% Masc.	% Fem.	Existe um Comité de gestão do centro no local?	Sim
Tipo do centro:	Bairro planeado	< 1	35	29	5%	4%	Existe uma agência de gestão de centro no local?	Sim
Data de abertura:	2019-05-21	1 - 5	71	82	10%	11%	Nome da Agência de gestão do centro:	Nenhum
Provincia:	Manica	6 - 17	106	130	14%	18%	Existe uma lista de contactos do prestador de serviços?	Sim
Distrito:	Sussundenga	18 - 59	135	153	18%	21%	O centro é facilmente acessível?	Acesso limitado (apenas a pé e através de moto)
Posto:	Dombe	60 +	0	0	0%	0%	O estado do centro:	Open
Localidade:	Mabaia	*Estes indices foram obtidos usando o método de calculo demográfico					O centro é seguro?	Sim



Famílias

144

741

Pessoas

As informações contidas neste relatório foram recolhidas entre 01-07-2019 e 08-07-2019. Para acessar informações sobre a população e IDP em locais de deslocamentos, por favor consulte o acompanhamento de movimentos da IOM-Atualizações diárias

[Clique aqui](#)

NECESSIDADE

A primeira urgente:	Alimentos
A segunda urgente:	Água
A terceira urgente:	Abrigo

VULNERABILIDADES

Mulheres grávida:	7	Idosas abandonada:	0
Mães amamentar:	8	Senhora solteira chefe da família:	4
Mental/fiscal deficiência:	2	Senhor solteiro chefe da família:	0
Crónica doenças:	0	Idosas chefe da família:	0

POSSE DE TERRA

Número de famílias que arrendavam terra/terreno no local de origem?	0
Número de famílias que eram proprietarias da terra/terreno no local de origem?	144

ABRIGO

A primeira necessidade (PNA) mais não acessível:	Tanque / ou reservatórios para água
A segunda necessidade (PNA) mais não acessível:	Rede mosquiteira
A terceira necessidade (PNA) mais não acessível:	Artigos para dormir (esteiras, Cobertores)
Número de famílias que dorme ao ar livre:	0
Número de famílias que vivem em abrigos de emergência:	144
Número de famílias que vive em abrigo permanente:	0

ÁGUA, HIGIENE E SANEAMENTO

Principal fonte de água potável:	Bombas manuais
Principal problema de água:	Sabor / gosto
Consumo diário médio de água por pessoa	Não sei
Tempo de espera médio para ter água	Não espere
Número de latrinas em funcionamento no centro:	0
Existe um banheiro público em funcionamento?	Não
Existe um lugar para lavar as mãos com água e sabão perto de latrinas/casa de banho?	Nenhum
Como classifica o centro em termos de limpeza?	3. Mais ou menos limpo
As pessoas vivem em áreas onde a defecação aberta é frequentemente visível?	Sim

SEGURANÇA ALIMENTAR

A maioria das pessoas tem acesso a um mercado funcional?	Não
Porque a maioria das pessoas tem acesso ao mercado?	Mercado não existe
As pessoas receberam uma distribuição de comida no centro?	Sim
Quando foi a última distribuição de comida neste centro?	Mais de duas semanas
A maioria da população tem acesso a campos agrícolas?	Não
A que distância se localizam os campos agrícolas?	Nenhum

SAÚDE

Disponibilidade de serviços de saúde no centro:	Não
Número de instalações de saúde em funcionamento:	0
As pessoas têm acesso aos Serviços de saúde:	Não
Tempo para chegar ao centro de saúde mais próximo:	Nenhum
Porque é que a população não tem acesso a serviços de saúde?	Nenhuma instalação existe
Disponibilidade de medicamentos:	Não
Durante a gravidez, a maioria das mulheres consultam um profissional de saúde?	Não
A população portadora de HIV sabe onde procurar por ajuda e tratamento médico?	Não sei
Pacientes com Tuberculose sabem onde procurar o tratamento e Cuidados?	Não sei
Algum caso de colera foi relatado neste bairro desde o Ciclone?	Não
Quando o caso foi relatado?	Nenhum

EDUCAÇÃO

A maioria das crianças em idade escolar tem acesso a uma escola funcional?	Sim
Principal razão que impede a maioria das crianças em idade escolar de ter acesso as instalações escolar:	Não sei
Número de crianças com idade escolar que frequentam a escola:	Nenhum
Quando tempo levam para chegar a instalação escolar mais próxima a pé:	16 - 30 minutos

MOVIMENTOS

A maioria da população vive neste Bairro?	Sim
Porque a maioria da população não vive no bairro?	Não sei
Provincia de Origem:	Manica
Distrito de Origem:	Sussundenga
Posto de Origem:	Dombe
Localidade de Origem:	Bunga

PROTECÇÃO

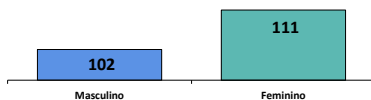
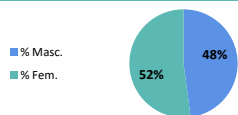
Existe um prestador/mecanismo de segurança que garanta a segurança das pessoas?	Não
Existe um mecanismo de referência para sobreviventes VBG?	Não
Existe um mecanismo de apoio às necessidades psicossociais da população?	Não

PARTICIPAÇÃO DA COMUNIDADE

Os 3 meios que a população usa para se comunicar com os parceiros humanitarios?	Líder ou um grupo religioso; Líder ou um grupo da comunidade; Administração Local
Os 3 meios usados pelos parceiros humanitarios para se comunicar com a população?	Funcionário da agências humanitárias; Líder ou um grupo da comunidade; Administração Local

Data da Avaliação: 2019-07-04 Localização Geográfica do Bairro -20.084315 , 33.324383

Informações do Bairro								
Classificação do centro:	Bairro de reassentamento	Idade	Masculino	Feminino	% Masc.	% Fem.	Existe um Comité de gestão do centro no local?	Sim
Tipo do centro:	Bairro planeado	< 1	2	9	1%	4%	Existe uma agência de gestão de centro no local?	Não
Data de abertura:	2019-03-14	1 - 5	20	27	9%	13%	Nome da Agência de gestão do centro:	Nenhum
Provincia:	Manica	6 - 17	49	36	23%	17%	Existe uma lista de contactos do prestador de serviços?	Sim
Distrito:	Sussundenga	18 - 59	31	39	15%	18%	O centro é facilmente acessível?	Acesso limitado (apenas a pé e através de moto)
Posto:	Dombe	60 +	0	0	0%	0%	O estado do centro:	Open
Localidade:	Bunga	*Estes indices foram obtidos usando o método de calculo demográfico					O centro é seguro?	Sim



Famílias

56

213

Pessoas

As informações contidas neste relatório foram recolhidas entre 01-07-2019 e 08-07-2019. Para acessar informações sobre a população e IDP em locais de deslocamentos, por favor consulte o acompanhamento de movimentos da IOM-Atualizações diárias

[Clique aqui](#)

NECESSIDADE	VULNERABILIDADES	POSSE DE TERRA
-------------	------------------	----------------

A primeira urgente: Cuidados de Saude	Mulheres grávida: 9	Idosas abandonada: 0	Número de famílias que arrendavam terra/terreno no local de origem? 0
A segunda urgente: Abrigo	Mães amamentar: 12	Senhora solteira chefe da família: 10	Número de famílias que eram proprietarias da terra/terreno no local de origem? 56
A terceira urgente: Alimentos	Mental/fiscal deficiência: 1	Senhor solteiro chefe da família: 4	
	Crónica doenças: 0	Idosas chefe da família: 6	

ABRIGO	ÁGUA, HIGIENE E SANEAMENTO
--------	----------------------------

A primeira necessidade (PNA) mais não acessível: Artigos para dormir (esteiras, Cobertores)	Principal fonte de água potável: Lagoas e cursos de água
A segunda necessidade (PNA) mais não acessível: Artigos para cozinhar (Painéis e Frigideiras)	Principal problema de água: Sólidos/sujo
A terceira necessidade (PNA) mais não acessível: Sabão / detergente para lavar roupa	Consumo diário médio de água por pessoa: Não sei
Número de famílias que dorme ao ar livre: 0	Tempo de espera médio para ter água: Não espere
Número de famílias que vivem em abrigos de emergência: 56	Número de latrinas em funcionamento no centro: 0
Número de famílias que vive em abrigo permanente: 0	Existe um banheiro público em funcionamento? Não
	Existe um lugar para lavar as mãos com água e sabão perto de latrinas/casa de banho? Nenhum

SEGURANÇA ALIMENTAR	SAÚDE
---------------------	-------

A maioria das pessoas tem acesso a um mercado funcional? Não	Disponibilidade de serviços de saúde no centro: Não
Porque a maioria das pessoas tem acesso ao mercado? Mercado não é acessível	Número de instalações de saúde em funcionamento: 0
As pessoas receberam uma distribuição de comida no centro? Sim	As pessoas têm acesso aos Serviços de saúde: Não
Quando foi a última distribuição de comida neste centro? Mais de duas semanas	Tempo para chegar ao centro de saúde mais próximo: Nenhum
A maioria da população tem acesso a campos agrícolas? Não	Porque é que a população não tem acesso a serviços de saúde? Facilidade está longe demais
A que distância se localizam os campos agrícolas? Nenhum	Disponibilidade de medicamentos: Não sei/não responde

EDUCAÇÃO	PROTEÇÃO
----------	----------

A maioria das crianças em idade escolar tem acesso a uma escola funcional? Sim	Existente um prestador/mecanismo de segurança que garanta a segurança das pessoas? Sim
Principal razão que impede a maioria das crianças em idade escolar de ter acesso as instalações escolar? Não sei	Existente um mecanismo de referência para sobreviventes VBG? Não
Número de crianças com idade escolar que frequentam a escola? Nenhum	Existente um mecanismo de apoio às necessidades psicossociais da população? Não
Quando tempo levam para chegar a instalação escolar mais próxima a pé? Menos de 15 minutos	

MOVIMENTOS	PARTICIPAÇÃO DA COMUNIDADE
------------	----------------------------

A maioria da população vive neste Bairro? Sim	Os 3 meios que a população usa para se comunicar com os parceiros humanitarios? Funcionário da agências humanitárias; Líder ou um grupo da comunidade; Administração Local
Porque a maioria da população não vive no bairro? Não sei	Os 3 meios usados pelos parceiros humanitarios para se comunicar com a população? Funcionário da agências humanitárias; Líder ou um grupo da comunidade; Administração Local
Provincia de Origem: Manica	
Distrito de Origem: Sussundenga	
Posto de Origem: Dombe	
Localidade de Origem: Bunga	

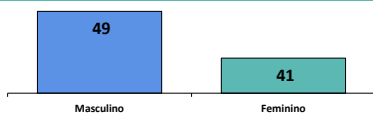
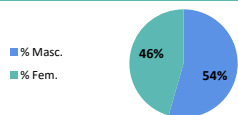
Data da Avaliação: 2019-07-03

Localização Geografica do Bairro

-17.468427 , 37.185682

Informações do Bairro

Classificação do centro:	Idade	Masculino	Feminino	% Masc.	% Fem.	Existe um Comité de gestão do centro no local?	
Bairro de reassentamento	< 1	3	5	3%	6%	Existe uma agência de gestão de centro no local?	Sim
Tipo do centro:						Nome da Agência de gestão do centro:	Nenhum
Data de abertura:	1 - 5	15	11	17%	12%	Existe uma lista de contactos do prestador de serviços?	Sim
Provincia:	6 - 17	7	4	8%	4%	O centro é facilmente acessível?	Sim
Distrito:	18 - 59	24	21	27%	23%	O estado do centro:	Open
Posto:	60 +	0	0	0%	0%	O centro é seguro?	Sim
Localidade:	*Estes indices foram obtidos usando o método de calculo demográfico						



Famílias

35

90

Pessoas

As informações contidas neste relatório foram recolhidas entre 01-07-2019 e 08-07-2019. Para acessar informações sobre a população e IDP em locais de deslocamentos, por favor consulte o acompanhamento de movimentos da IOM-Atualizações diárias

[Clique aqui](#)



NECESSIDADE

A primeira urgente:	Alimentos
A segunda urgente:	Abriço
A terceira urgente:	Cuidados de Saude



VULNERABILIDADES

Mulheres grávida:	3	Idosas abandonada:	5
Mães amamentar:	6	Senhora solteira chefe da família:	0
Mental/fiscal deficiência:	2	Senhor solteiro chefe da família:	0
Crónica doenças:	0	Idosas chefe da família:	0



POSSE DE TERRA

Número de famílias que arrendavam terra/terreno no local de origem?	0
Número de famílias que eram proprietarias da terra/terreno no local de origem?	0



ABRIGO

A primeira necessidade (PNA) mais não acessível:	Artigos para dormir (esteiras, Cobertores)
A segunda necessidade (PNA) mais não acessível:	Produtos de higiene (para higiene pessoal)
A terceira necessidade (PNA) mais não acessível:	Sabão / detergente para lavar roupa
Número de famílias que dorme ao ar livre:	0
Número de famílias que vivem em abrigos de emergência:	4
Número de famílias que vive em abrigo permanente:	35



ÁGUA, HIGIENE E SANEAMENTO

Principal fonte de água potável:	Bombas manuais
Principal problema de água:	Nenhum
Consumo diário médio de água por pessoa	> 15 ltr
Tempo de espera médio para ter água	Entre 16 e 30 mintes
Número de latrinas em funcionamento no centro:	15
Existe um banheiro público em funcionamento?	Sim
Existe um lugar para lavar as mãos com água e sabão perto de latrinas/casa de banho?	Nenhum
Como classifica o centro em termos de limpeza?	2. Limpo
As pessoas vivem em áreas onde a defecação aberta é frequentemente visível?	Não sei



SEGURANÇA ALIMENTAR

A maioria das pessoas tem acesso a um mercado funcional?	Não
Porque a maioria das pessoas tem acesso ao mercado?	O mercado está longe demais
As pessoas receberam uma distribuição de comida no centro?	Sim
Quando foi a última distribuição de comida neste centro?	Mais de duas semanas
A maioria da população tem acesso a campos agrícolas?	Sim
A que distância se localizam os campos agrícolas?	2-3 hrs



SAÚDE

Disponibilidade de serviços de saúde no centro:	Não
Número de instalações de saúde em funcionamento:	0
As pessoas têm acesso aos Serviços de saúde:	Sim
Tempo para chegar ao centro de saúde mais próximo:	31 - 60 minutos
Porque é que a população não tem acesso a serviços de saúde?	Nenhum
Disponibilidade de medicamentos:	Não sei/não responde
Durante a gravidez, a maioria das mulheres consultam um profissional de saúde?	Sim
A população portadora de HIV sabe onde procurar por ajuda e tratamento médico?	Sim
Pacientes com Tuberculose sabem onde procurar o tratamento e Cuidados?	Sim
Algum caso de colera foi relatado neste bairro desde o Ciclone?	Não
Quando o caso foi relatado?	Nenhum



EDUCAÇÃO

A maioria das crianças em idade escolar tem acesso a uma escola funcional?	Sim
Principal razão que impede a maioria das crianças em idade escolar de ter acesso as instalações escolar:	Não sei
Número de crianças com idade escolar que frequentam a escola:	28
Quando tempo levam para chegar a instalação escolar mais próxima a pé:	Menos de 15 minutos



MOVIMENTOS

A maioria da população vive neste Bairro?	Sim
Porque a maioria da população não vive no bairro?	Não sei
Provincia de Origem:	Zambezia
Distrito de Origem:	Namacurra
Posto de Origem:	Macuze
Localidade de Origem:	Furquia



PROTECÇÃO

Existe um prestador/mecanismo de segurança que garanta a segurança das pessoas?	Não
Existe um mecanismo de referência para sobreviventes VBG?	Não
Existe um mecanismo de apoio às necessidades psicossociais da população?	Não



PARTICIPAÇÃO DA COMUNIDADE

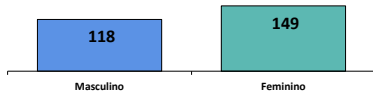
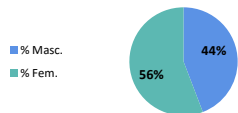
Os 3 meios que a população usa para se comunicar com os parceiros humanitarios?	Líder ou um grupo da comunidade; Administração Local
Os 3 meios usados pelos parceiros humanitarios para se comunicar com a população?	Administração Local

Data da Avaliação: 2019-07-02

Localização Geográfica do Bairro

-19.974299 , 33.395116

Informações do Bairro								
Classificação do centro:	Bairro de reassentamento	Idade	Masculino	Feminino	% Masc.	% Fem.	Existe um Comité de gestão do centro no local?	Sim
Tipo do centro:	Bairro planeado	< 1	11	23	4%	9%	Existe uma agência de gestão de centro no local?	Sim
Data de abertura:	2019-05-21	1 - 5	29	42	11%	16%	Nome da Agência de gestão do centro:	0
Provincia:	Manica	6 - 17	32	42	12%	16%	Existe uma lista de contactos do prestador de serviços?	Sim
Distrito:	Sussundenga	18 - 59	40	38	15%	14%	O centro é facilmente acessível?	Sim
Posto:	Dombe	60 +	6	4	2%	1%	O estado do centro:	Open
Localidade:	Muoco	*Estes indices foram obtidos usando o método de calculo demográfico					O centro é seguro?	Sim



Famílias

55

267

Pessoas

As informações contidas neste relatório foram recolhidas entre 01-07-2019 e 08-07-2019. Para acessar informações sobre a população e IDP em locais de deslocamentos, por favor consulte o acompanhamento de movimentos da IOM-Atualizações diárias

[Clique aqui](#)

NECESSIDADE VULNERABILIDADES POSSE DE TERRA

A primeira urgente:	Alimentos	Mulheres grávidas:	0	Idosas abandonadas:	0	Número de famílias que arrendavam terra/terreno no local de origem?	0
A segunda urgente:	Latrinas	Mães amamentar:	10	Senhora solteira chefe da família:	3	Número de famílias que eram proprietárias da terra/terreno no local de origem?	55
A terceira urgente:	Cuidados de Saúde	Mental/fiscal deficiência:	1	Senhor solteiro chefe da família:	0		
		Crónica doenças:	0	Idosas chefe da família:	0		

ABRIGO ÁGUA, HIGIENE E SANEAMENTO

A primeira necessidade (PNA) mais não acessível:	Tanque / ou reservatórios para água	Principal fonte de água potável:	Bombas manuais
A segunda necessidade (PNA) mais não acessível:	Artigos para dormir (esteiras, Cobertores)	Principal problema de água:	Nenhum
A terceira necessidade (PNA) mais não acessível:	Sabão / detergente para lavar roupa	Consumo diário médio de água por pessoa	Não sei
Número de famílias que dorme ao ar livre:	0	Tempo de espera médio para ter água	Entre 16 e 30 mintes
Número de famílias que vivem em abrigos de emergência:	55	Número de latrinas em funcionamento no centro:	20
Número de famílias que vive em abrigo permanente:	0	Existe um banheiro público em funcionamento?	Sim
		Existe um lugar para lavar as mãos com água e sabão perto de latrinas/casa de banho?	Sim
		Como classifica o centro em termos de limpeza?	2. Limpo
		As pessoas vivem em áreas onde a defecação aberta é frequentemente visível?	Não sei

SEGURANÇA ALIMENTAR SAÚDE

A maioria das pessoas tem acesso a um mercado funcional?	Não	Disponibilidade de serviços de saúde no centro:	Não
Porque a maioria das pessoas tem acesso ao mercado?	Mercado não é acessível	Número de instalações de saúde em funcionamento:	0
As pessoas receberam uma distribuição de comida no centro?	Sim	As pessoas têm acesso aos Serviços de saúde:	Não
Quando foi a última distribuição de comida neste centro?	Mais de duas semanas	Tempo para chegar ao centro de saúde mais próximo:	Nenhum
A maioria da população tem acesso a campos agrícolas?	Não	Porque é que a população não tem acesso a serviços de saúde?	A instalação não é fisicamente acessível
A que distância se localizam os campos agrícolas?	Nenhum	Disponibilidade de medicamentos:	Não
A maioria das crianças em idade escolar tem acesso a uma escola funcional?	Sim	Durante a gravidez, a maioria das mulheres consultam um profissional de saúde?	Não sei
Principal razão que impede a maioria das crianças em idade escolar de ter acesso as instalações escolar:	Não sei	A população portadora de HIV sabe onde procurar por ajuda e tratamento médico?	Não sei
Número de crianças com idade escolar que frequentam a escola:	30	Pacientes com Tuberculose sabem onde procurar o tratamento e Cuidados?	Não
Quando tempo levam para chegar a instalação escolar mais próxima a pé:	Menos de 15 minutos	Algum caso de colera foi relatado neste bairro desde o Ciclone?	Não
		Quando o caso foi relatado?	Nenhum

MOVIMENTOS PROTECÇÃO

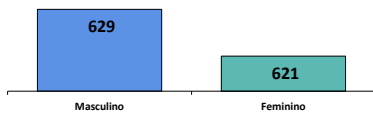
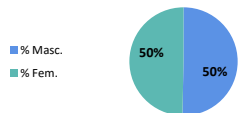
A maioria da população vive neste Bairro?	Sim	Existe um prestador/mecanismo de segurança que garanta a segurança das pessoas?	Sim
Porque a maioria da população não vive no bairro?	Não sei	Existe um mecanismo de referência para sobreviventes VBG?	Não
Provincia de Origem:	Manica	Existe um mecanismo de apoio às necessidades psicossociais da população?	Não
Distrito de Origem:	Sussundenga		
Posto de Origem:	Dombe		
Localidade de Origem:	Matacara		

PARTICIPAÇÃO DA COMUNIDADE

Os 3 meios que a população usa para se comunicar com os parceiros humanitarios?	Funcionário da agências humanitárias; Líder ou um grupo da comunidade; Administração Local
Os 3 meios usados pelos parceiros humanitarios para se comunicar com a população?	Funcionário da agências humanitárias; Líder ou um grupo da comunidade; Administração Local

Data da Avaliação: 2019-07-03 Localização Geográfica do Bairro -19.940546 , 34.027916

Informações do Bairro								
Classificação do centro:	Bairro de reassentamento	Idade	Masculino	Feminino	% Masc.	% Fem.	Existe um Comité de gestão do centro no local?	Sim
Tipo do centro:	Bairro planeado	< 1	0	25	0%	2%	Existe uma agência de gestão de centro no local?	Não
Data de abertura:	2019-04-20	1 - 5	159	101	13%	8%	Nome da Agência de gestão do centro:	Nenhum
Provincia:	Sofala	6 - 17	227	193	18%	15%	Existe uma lista de contactos do prestador de serviços?	Sim
Distrito:	Chibabava	18 - 59	243	235	19%	19%	O centro é facilmente acessível?	Sim
Posto:	Goonda	60 +	0	67	0%	5%	O estado do centro:	Open
Localidade:	Hamamba	*Estes indices foram obtidos usando o método de calculo demográfico					O centro é seguro?	Sim



Famílias

250

1,250

Pessoas

As informações contidas neste relatório foram recolhidas entre 01-07-2019 e 08-07-2019. Para acessar informações sobre a população e IDP em locais de deslocamentos, por favor consulte o acompanhamento de movimentos da IOM-Atualizações diárias

[Clique aqui](#)

NECESSIDADE VULNERABILIDADES POSSE DE TERRA

A primeira urgente:	Alimentos	Mulheres grávida:	9	Idosas abandonada:	16	Número de famílias que arrendavam terra/terreno no local de origem?	0
A segunda urgente:	Água	Mães amamentar:	53	Senhora solteira chefe da família:	8	Número de famílias que eram proprietárias da terra/terreno no local de origem?	250
A terceira urgente:	Abriço	Mental/fiscal deficiência:	89	Senhor solteiro chefe da família:	10		
		Crónica doenças:	36	Idosas chefe da família:	16		

ABRIGO ÁGUA, HIGIENE E SANEAMENTO

A primeira necessidade (PNA) mais não acessível:	Calçado e vestuário	Principal fonte de água potável:	Bombas manuais
A segunda necessidade (PNA) mais não acessível:	Artigos para dormir (esteiras, Cobertores)	Principal problema de água:	Cheiro
A terceira necessidade (PNA) mais não acessível:	Artigos para cozinhar (Painéis e Frigideiras)	Consumo diário médio de água por pessoa	> 15 ltr
Número de famílias que dorme ao ar livre:	250	Tempo de espera médio para ter água	Mais de 60 minutos
Número de famílias que vivem em abrigos de emergência:	0	Número de latrinas em funcionamento no centro:	0
Número de famílias que vive em abriço permanente:	0	Existe um banheiro público em funcionamento?	Não
		Existe um lugar para lavar as mãos com água e sabão perto de latrinas/casa de banho?	Nenhum

SEGURANÇA ALIMENTAR SAÚDE

A maioria das pessoas tem acesso a um mercado funcional?	Não	Como classifica o centro em termos de limpeza?	3. Mais ou menos limpo
Porque a maioria das pessoas tem acesso ao mercado?	Mercado não é acessível	As pessoas vivem em áreas onde a defecação aberta é frequentemente visível?	Não
As pessoas receberam uma distribuição de comida no centro?	Não		
Quando foi a última distribuição de comida neste centro?	Nenhum		
A maioria da população tem acesso a campos agrícolas?	Sim		
A que distância se localizam os campos agrícolas?	<1 hr		

EDUCAÇÃO

A maioria das crianças em idade escolar tem acesso a uma escola funcional?	Sim	Disponibilidade de serviços de saúde no centro:	Não
Principal razão que impede a maioria das crianças em idade escolar de ter acesso as instalações escolar:	Não sei	Número de instalações de saúde em funcionamento:	0
Número de crianças com idade escolar que frequentam a escola:	145	As pessoas têm acesso aos Serviços de saúde:	Não
Quando tempo levam para chegar a instalação escolar mais próxima a pé:	Mais de 60 minutos	Tempo para chegar ao centro de saúde mais próximo:	Nenhum
		Porque é que a população não tem acesso a serviços de saúde?	A instalação não está a funcionar

MOVIMENTOS PROTEÇÃO

A maioria da população vive neste Bairro?	Não	Existe um prestador/mecanismo de segurança que garanta a segurança das pessoas?	Não
Porque a maioria da população não vive no bairro?	Falta de assistência humanitária; Falta de serviços; Falta de materiais de abriço	Existe um mecanismo de referência para sobreviventes VBG?	Não
Provincia de Origem:	Sofala	Existe um mecanismo de apoio às necessidades psicossociais da população?	Não
Distrito de Origem:	Chibabava		
Posto de Origem:	Goonda		
Localidade de Origem:	Hamamba		

PARTICIPAÇÃO DA COMUNIDADE

Os 3 meios que a população usa para se comunicar com os parceiros humanitarios?	Funcionário da agências humanitárias; Líder ou um grupo da comunidade; Administração Local
Os 3 meios usados pelos parceiros humanitarios para se comunicar com a população?	Funcionário da agências humanitárias; Líder ou um grupo da comunidade; Administração Local

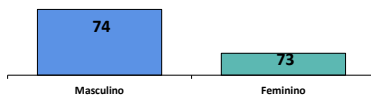
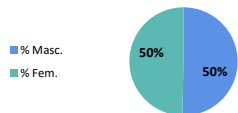
Data da Avaliação: 2019-07-04

Localização Geografica do Bairro

-17.458367 , 37.2024

Informações do Bairro

Classificação do centro:	Idade	Masculino	Feminino	% Masc.	% Fem.	Existe um Comité de gestão do centro no local?	
Bairro de reassentamento	< 1	4	6	3%	4%	Existe uma agência de gestão de centro no local?	Sim
Tipo do centro:						Nome da Agência de gestão do centro:	Nenhum
Data de abertura:	1 - 5	21	16	14%	11%	Existe uma lista de contactos do prestador de serviços?	Sim
Provincia:	6 - 17	16	8	11%	5%	O centro é facilmente acessível?	Sim
Distrito:	18 - 59	33	37	22%	25%	O estado do centro:	Open
Posto:	60 +	0	6	0%	4%	O centro é seguro?	Sim
Localidade:	*Estes indices foram obtidos usando o método de calculo demográfico						



Famílias

34

147

Pessoas

As informações contidas neste relatório foram recolhidas entre 01-07-2019 e 08-07-2019. Para acessar informações sobre a população e IDP em locais de deslocamentos, por favor consulte o acompanhamento de movimentos da IOM-Atualizações diárias

[Clique aqui](#)



NECESSIDADE

A primeira urgente: **Alimentos**
A segunda urgente: **Abriço**
A terceira urgente: **Produto não alimentar (PNA)**



VULNERABILIDADES

Mulheres grávida: 5 Idosas abandonada: 0
Mães amamentar: 9 Senhora solteira chefe da família: 4
Mental/fiscal deficiência: 0 Senhor solteiro chefe da família: 0
Crónica doenças: 0 Idosas chefe da família: 3



POSSE DE TERRA

Número de famílias que arrendavam terra/terreno no local de origem? 0
Número de famílias que eram proprietárias da terra/terreno no local de origem? 0



ABRIGO

A primeira necessidade (PNA) mais não acessível: **Artigos para dormir (esteiras, Cobertores)**
A segunda necessidade (PNA) mais não acessível: **Produtos de higiene (para higiene pessoal)**
A terceira necessidade (PNA) mais não acessível: **Sabão / detergente para lavar roupa**
Número de famílias que dorme ao ar livre: 0
Número de famílias que vivem em abrigos de emergência: 4
Número de famílias que vive em abrigo permanente: 30



ÁGUA, HIGIENE E SANEAMENTO

Principal fonte de água potável: **Bombas manuais**
Principal problema de água: **Nenhum**
Consumo diário médio de água por pessoa: **> 15 ltr**
Tempo de espera médio para ter água: **Entre 16 e 30 mintes**
Número de latrinas em funcionamento no centro: **44**
Existe um banheiro público em funcionamento? **Sim**
Existe um lugar para lavar as mãos com água e sabão perto de latrinas/casa de banho? **Sim**
Como classifica o centro em termos de limpeza? **2. Limpo**
As pessoas vivem em áreas onde a defecação aberta é frequentemente visível? **Não**



SEGURANÇA ALIMENTAR

A maioria das pessoas tem acesso a um mercado funcional? **Não**
Porque a maioria das pessoas tem acesso ao mercado? **O mercado está longe demais**
As pessoas receberam uma distribuição de comida no centro? **Sim**
Quando foi a última distribuição de comida neste centro? **Mais de duas semanas**
A maioria da população tem acesso a campos agrícolas? **Sim**
A que distância se localizam os campos agrícolas? **> 3 hrs**



SAÚDE

Disponibilidade de serviços de saúde no centro: **Não**
Número de instalações de saúde em funcionamento: **0**
As pessoas têm acesso aos Serviços de saúde: **Sim**
Tempo para chegar ao centro de saúde mais próximo: **31 - 60 minutos**
Porque é que a população não tem acesso a serviços de saúde? **Nenhum**
Disponibilidade de medicamentos: **Não sei/não responde**
Durante a gravidez, a maioria das mulheres consultam um profissional de saúde? **Sim**
A população portadora de HIV sabe onde procurar por ajuda e tratamento médico? **Sim**
Pacientes com Tuberculose sabem onde procurar o tratamento e Cuidados? **Sim**
Algum caso de colera foi relatado neste bairro desde o Ciclone? **Não**
Quando o caso foi relatado? **Nenhum**



EDUCAÇÃO

A maioria das crianças em idade escolar tem acesso a uma escola funcional? **Sim**
Principal razão que impede a maioria das crianças em idade escolar de ter acesso as instalações escolar: **Não sei**
Número de crianças com idade escolar que frequentam a escola: **34**
Quando tempo levam para chegar a instalação escolar mais próxima a pé: **Menos de 15 minutos**



MOVIMENTOS

A maioria da população vive neste Bairro? **Sim**
Porque a maioria da população não vive no bairro? **Não sei**
Provincia de Origem: **Zambezia**
Distrito de Origem: **Namacurra**
Posto de Origem: **Macuze**
Localidade de Origem: **Furquia**



PROTECÇÃO

Existe um prestador/mecanismo de segurança que garanta a segurança das pessoas? **Não**
Existe um mecanismo de referência para sobreviventes VBG? **Não**
Existe um mecanismo de apoio às necessidades psicossociais da população? **Não**

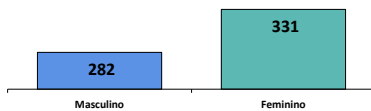
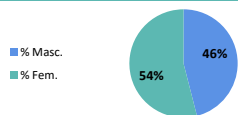


PARTICIPAÇÃO DA COMUNIDADE

Os 3 meios que a população usa para se comunicar com os parceiros humanitarios? **Líder ou um grupo da comunidade**
Os 3 meios usados pelos parceiros humanitarios para se comunicar com a população? **Chamadas de emergencia /linha directa; Administração Local**

Data da Avaliação: 2019-07-04 Localização Geográfica do Bairro -19.966768 , 33.280297

Informações do Bairro								
Classificação do centro:	Bairro de reassentamento	Idade	Masculino	Feminino	% Masc.	% Fem.	Existe um Comité de gestão do centro no local?	Sim
Tipo do centro:	Bairro planeado	< 1	22	24	4%	4%	Existe uma agência de gestão de centro no local?	Sim
Data de abertura:	2019-03-16	1 - 5	50	64	8%	10%	Nome da Agência de gestão do centro:	Nenhum
Provincia:	Manica	6 - 17	106	107	17%	17%	Existe uma lista de contactos do prestador de serviços?	Sim
Distrito:	Sussundenga	18 - 59	95	117	15%	19%	O centro é facilmente acessível?	Acesso limitado (apenas a pé e através de moto)
Posto:	Dombe	60 +	9	19	1%	3%	O estado do centro:	Open
Localidade:	Muoco	*Estes indices foram obtidos usando o método de calculo demográfico					O centro é seguro?	Sim



Famílias

86

613

Pessoas

As informações contidas neste relatório foram recolhidas entre 01-07-2019 e 08-07-2019. Para acessar informações sobre a população e IDP em locais de deslocamentos, por favor consulte o acompanhamento de movimentos da IOM-Atualizações diárias

[Clique aqui](#)

NECESSIDADE	VULNERABILIDADES	POSSE DE TERRA
-------------	------------------	----------------

A primeira urgente: Alimentos	Mulheres grávida: 0	Idosas abandonada: 0	Número de famílias que arrendavam terra/terreno no local de origem? 0
A segunda urgente: Água	Mães amamentar: 0	Senhora solteira chefe da família: 0	Número de famílias que eram proprietárias da terra/terreno no local de origem? 86
A terceira urgente: Abrigo	Mental/fiscal deficiência: 0	Senhor solteiro chefe da família: 0	
	Crónica doenças: 0	Idosas chefe da família: 0	

ABRIGO	ÁGUA, HIGIENE E SANEAMENTO
--------	----------------------------

A primeira necessidade (PNA) mais não acessível: Tanque / ou reservatórios para água	Principal fonte de água potável: Lagoas e cursos de água
A segunda necessidade (PNA) mais não acessível: Artigos para dormir (esteiras, Cobertores)	Principal problema de água: Sabor / gosto
A terceira necessidade (PNA) mais não acessível: Artigos para cozinhar (Painéis e Frigideiras)	Consumo diário médio de água por pessoa: Não sei
Número de famílias que dorme ao ar livre: 0	Tempo de espera médio para ter água: Não espere
Número de famílias que vivem em abrigos de emergência: 0	Número de latrinas em funcionamento no centro: 0
Número de famílias que vive em abrigo permanente: 0	Existe um banheiro público em funcionamento? Não
	Existe um lugar para lavar as mãos com água e sabão perto de latrinas/casa de banho? Nenhum
	Como classifica o centro em termos de limpeza? 5. Muito sujo
	As pessoas vivem em áreas onde a defecação aberta é frequentemente visível? Sim

SEGURANÇA ALIMENTAR	SAÚDE
---------------------	-------

A maioria das pessoas tem acesso a um mercado funcional? Não	Disponibilidade de serviços de saúde no centro: Não
Porque a maioria das pessoas tem acesso ao mercado? Mercado não é acessível	Número de instalações de saúde em funcionamento: 0
As pessoas receberam uma distribuição de comida no centro? Não	As pessoas têm acesso aos Serviços de saúde: Não
Quando foi a última distribuição de comida neste centro? Nenhum	Tempo para chegar ao centro de saúde mais próximo: Nenhum
A maioria da população tem acesso a campos agrícolas? Não	Porque é que a população não tem acesso a serviços de saúde? Facilidade está longe demais
A que distância se localizam os campos agrícolas? Nenhum	Disponibilidade de medicamentos: Não
A maioria das crianças em idade escolar tem acesso a uma escola funcional? Sim	Durante a gravidez, a maioria das mulheres consultam um profissional de saúde? Não
Principal razão que impede a maioria das crianças em idade escolar de ter acesso as instalações escolar? Não sei	A população portadora de HIV sabe onde procurar por ajuda e tratamento médico? Não
Número de crianças com idade escolar que frequentam a escola: 65	Pacientes com Tuberculose sabem onde procurar o tratamento e Cuidados? Não
Quando tempo levam para chegar a instalação escolar mais próxima a pé: 16 - 30 minutos	Algum caso de colera foi relatado neste bairro desde o Ciclone? Não
	Quando o caso foi relatado? Nenhum

MOVIMENTOS	PROTECÇÃO
------------	-----------

A maioria da população vive neste Bairro? Não	Existe um prestador/mecanismo de segurança que garanta a segurança das pessoas? Não
Porque a maioria da população não vive no bairro? Falta de assistência humanitária; Falta de meios de subsistência / rendimento; Falta de materiais de abrigo	Existe um mecanismo de referência para sobreviventes VBG? Não
Provincia de Origem: Manica	Existe um mecanismo de apoio às necessidades psicossociais da população? Não
Distrito de Origem: Sussundenga	
Posto de Origem: Dombe	
Localidade de Origem: Muoco	

PARTICIPAÇÃO DA COMUNIDADE

Os 3 meios que a população usa para se comunicar com os parceiros humanitarios? Funcionário da agências humanitárias; Líder ou um grupo da comunidade; Administração Local

Os 3 meios usados pelos parceiros humanitarios para se comunicar com a população? Funcionário da agências humanitárias; Líder ou um grupo da comunidade; Administração Local

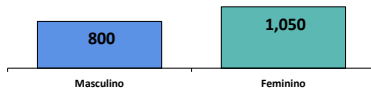
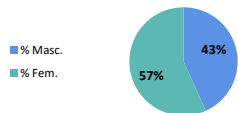
Data da Avaliação: 2019-07-03

Localização Geográfica do Bairro

-17.4119 , 37.346567

Informações do Bairro

Classificação do centro:	Idade	Masculino	Feminino	% Masc.	% Fem.	Existe um Comité de gestão do centro no local?		
Bairro de reassentamento	< 1	25	50	1%	3%	Existe uma agência de gestão de centro no local?	Sim	
Tipo do centro:	Bairro planeado	225	200	12%	11%	Nome da Agência de gestão do centro:	Nenhum	
Data de abertura:	2013-02-16	175	250	9%	14%	Existe uma lista de contactos do prestador de serviços?	Sim	
Provincia:	Zambezia	18 - 59	375	20%	28%	O centro é facilmente acessível?	Sim	
Distrito:	Maganja Da Costa	60 +	0	0%	1%	O estado do centro:	Open	
Posto:	Nante	*Estes indices foram obtidos usando o método de calculo demográfico				O centro é seguro?	Sim	
Localidade:	Nante							



Famílias

370

1,850

Pessoas

As informações contidas neste relatório foram recolhidas entre 01-07-2019 e 08-07-2019. Para acessar informações sobre a população e IDP em locais de deslocamentos, por favor consulte o acompanhamento de movimentos da IOM-Atualizações diárias

[Clique aqui](#)



NECESSIDADE

A primeira urgente:	Alimentos
A segunda urgente:	Educação
A terceira urgente:	Água



VULNERABILIDADES

Mulheres grávida:	10	Idosas abandonada:	5
Mães amamentar:	9	Senhora solteira chefe da família:	0
Mental/fiscal deficiência:	1	Senhor solteiro chefe da família:	2
Crónica doenças:	0	Idosas chefe da família:	6



POSSE DE TERRA

Número de famílias que arrendavam terra/terreno no local de origem?	0
Número de famílias que eram proprietárias da terra/terreno no local de origem?	370



ABRIGO

A primeira necessidade (PNA) mais não acessível:	Rede mosquiteira
A segunda necessidade (PNA) mais não acessível:	Artigos para cozinhar (Painéis e Frigideiras)
A terceira necessidade (PNA) mais não acessível:	Artigos agrícolas
Número de famílias que dorme ao ar livre:	0
Número de famílias que vivem em abrigos de emergência:	370
Número de famílias que vive em abrigo permanente:	0



ÁGUA, HIGIENE E SANEAMENTO

Principal fonte de água potável:	Poços aberto
Principal problema de água:	Falta de água para consumo humano
Consumo diário médio de água por pessoa	> 15 ltr
Tempo de espera médio para ter água	Menos de 15 minutos
Número de latrinas em funcionamento no centro:	230
Existe um banheiro público em funcionamento?	Sim
Existe um lugar para lavar as mãos com água e sabão perto de latrinas/casa de banho?	Sim
Como classifica o centro em termos de limpeza?	2. Limpo
As pessoas vivem em áreas onde a defecação aberta é frequentemente visível?	Não



SEGURANÇA ALIMENTAR

A maioria das pessoas tem acesso a um mercado funcional?	Sim
Porque a maioria das pessoas tem acesso ao mercado?	Nenhum
As pessoas receberam uma distribuição de comida no centro?	Sim
Quando foi a última distribuição de comida neste centro?	Mais de duas semanas
A maioria da população tem acesso a campos agrícolas?	Sim
A que distância se localizam os campos agrícolas?	2-3 hrs



SAÚDE

Disponibilidade de serviços de saúde no centro:	Não
Número de instalações de saúde em funcionamento:	0
As pessoas têm acesso aos Serviços de saúde:	Sim
Tempo para chegar ao centro de saúde mais próximo:	Mais de 60 minutos
Porque é que a população não tem acesso a serviços de saúde?	Nenhum
Disponibilidade de medicamentos:	Sim, de boa qualidade e as pessoas podem comprar
Durante a gravidez, a maioria das mulheres consultam um profissional de saúde?	Sim
A população portadora de HIV sabe onde procurar por ajuda e tratamento médico?	Sim
Pacientes com Tuberculose sabem onde procurar o tratamento e Cuidados?	Sim
Algum caso de colera foi relatado neste bairro desde o Ciclone?	Não
Quando o caso foi relatado?	Nenhum



EDUCAÇÃO

A maioria das crianças em idade escolar tem acesso a uma escola funcional?	Sim
Principal razão que impede a maioria das crianças em idade escolar de ter acesso as instalações escolar:	Não sei
Número de crianças com idade escolar que frequentam a escola:	370
Quando tempo levam para chegar a instalação escolar mais próxima a pé:	31 - 60 minutos



MOVIMENTOS

A maioria da população vive neste Bairro?	Sim
Porque a maioria da população não vive no bairro?	Não sei
Provincia de Origem:	Zambezia
Distrito de Origem:	Maganja Da Costa
Posto de Origem:	Nante
Localidade de Origem:	Nante



PROTECÇÃO

Existe um prestador/mecanismo de segurança que garanta a segurança das pessoas?	Não
Existe um mecanismo de referência para sobreviventes VBG?	Sim
Existe um mecanismo de apoio às necessidades psicossociais da população?	Não



PARTICIPAÇÃO DA COMUNIDADE

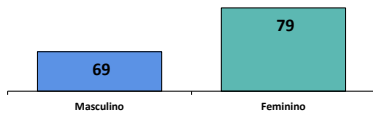
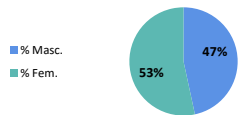
Os 3 meios que a população usa para se comunicar com os parceiros humanitarios?	Nenhum
Os 3 meios usados pelos parceiros humanitarios para se comunicar com a população?	Chamadas de emergencias /linha directa

Data da Avaliação: 2019-07-06

Localização Geográfica do Bairro

-19.97721 , 34.47722

Informações do Bairro								
Classificação do centro:	Idade	Masculino	Feminino	% Masc.	% Fem.	Existe um Comité de gestão do centro no local?	Sim	
Tipo do centro:	Bairro planeado	< 1	4	4	3%	3%	Existe uma agência de gestão de centro no local?	Sim
Data de abertura:	2019-05-15	1 - 5	7	9	5%	6%	Nome da Agência de gestão do centro:	0
Provincia:	Sofala	6 - 17	18	22	12%	15%	Existe uma lista de contactos do prestador de serviços?	Sim
Distrito:	Buzi	18 - 59	31	35	21%	24%	O centro é facilmente acessível?	Sim
Posto:	Buzi	60 +	9	9	6%	6%	O estado do centro:	Open
Localidade:	Guara Guara	*Estes indices foram obtidos usando o método de calculo demográfico				O centro é seguro?	Sim	



Famílias

42

148

Pessoas

As informações contidas neste relatório foram recolhidas entre 01-07-2019 e 08-07-2019. Para acessar informações sobre a população e IDP em locais de deslocamentos, por favor consulte o acompanhamento de movimentos da IOM-Atualizações diárias

[Clique aqui](#)

NECESSIDADE	VULNERABILIDADES	POSSE DE TERRA
-------------	------------------	----------------

A primeira urgente: Água	Mulheres grávida: 2	Idosas abandonada: 0	Número de famílias que arrendavam terra/terreno no local de origem? 0
A segunda urgente: Latrinas	Mães amamentar: 4	Senhora solteira chefe da família: 0	Número de famílias que eram proprietárias da terra/terreno no local de origem? 0
A terceira urgente: Produto não alimentar (PNA)	Mental/fiscal deficiência: 12	Senhor solteiro chefe da família: 0	
	Crónica doenças: 11	Idosas chefe da família: 2	

ABRIGO	ÁGUA, HIGIENE E SANEAMENTO
--------	----------------------------

A primeira necessidade (PNA) mais não acessível: Tanque / ou reservatórios para água	Principal fonte de água potável: Poços protegido
A segunda necessidade (PNA) mais não acessível: Artigos para dormir (esteiras, Cobertores)	Principal problema de água: Sólidos/sujo
A terceira necessidade (PNA) mais não acessível: Sabão / detergente para lavar roupa	Consumo diário médio de água por pessoa: > 15 ltr
Número de famílias que dorme ao ar livre: 0	Tempo de espera médio para ter água: Menos de 15 minutos
Número de famílias que vivem em abrigos de emergência: 42	Número de latrinas em funcionamento no centro: 35
Número de famílias que vive em abrigo permanente: 42	Existe um banheiro público em funcionamento? Sim
	Existe um lugar para lavar as mãos com água e sabão perto de latrinas/casa de banho? Nenhum
	Como classifica o centro em termos de limpeza? 2. Limpo
	As pessoas vivem em áreas onde a defecação aberta é frequentemente visível? Sim

SEGURANÇA ALIMENTAR	SAÚDE
---------------------	-------

A maioria das pessoas tem acesso a um mercado funcional? Sim	Disponibilidade de serviços de saúde no centro: Não
Porque a maioria das pessoas tem acesso ao mercado? Nenhum	Número de instalações de saúde em funcionamento: 0
As pessoas receberam uma distribuição de comida no centro? Sim	As pessoas têm acesso aos Serviços de saúde: Sim
Quando foi a última distribuição de comida neste centro? Últimos 14 dias	Tempo para chegar ao centro de saúde mais próximo: 31 - 60 minutos
A maioria da população tem acesso a campos agrícolas? Sim	Porque é que a população não tem acesso a serviços de saúde? Nenhum
A que distância se localizam os campos agrícolas? <1 hr	Disponibilidade de medicamentos: Sim, de boa qualidade e as pessoas podem comprar
A maioria das crianças em idade escolar tem acesso a uma escola funcional? Sim	Durante a gravidez, a maioria das mulheres consultam um profissional de saúde? Sim
Principal razão que impede a maioria das crianças em idade escolar de ter acesso as instalações escolar? Não sei	A população portadora de HIV sabe onde procurar por ajuda e tratamento médico? Sim
Número de crianças com idade escolar que frequentam a escola: 42	Pacientes com Tuberculose sabem onde procurar o tratamento e Cuidados? Sim
Quando tempo levam para chegar a instalação escolar mais próxima a pé: 31 - 60 minutos	Algum caso de colera foi relatado neste bairro desde o Ciclone? Não
	Quando o caso foi relatado? Nenhum

MOVIMENTOS	PROTEÇÃO
------------	----------

A maioria da população vive neste Bairro? Sim	Existe um prestador/mecanismo de segurança que garanta a segurança das pessoas? Sim
Porque a maioria da população não vive no bairro? Não sei	Existe um mecanismo de referência para sobreviventes VBG? Sim
Provincia de Origem: Sofala	Existe um mecanismo de apoio às necessidades psicossociais da população? Sim
Distrito de Origem: Buzi	
Posto de Origem: Buzi	
Localidade de Origem: Guara Guara	

PARTICIPAÇÃO DA COMUNIDADE

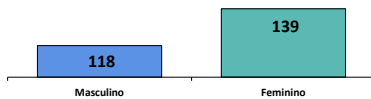
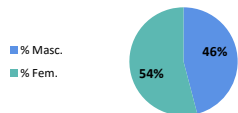
Os 3 meios que a população usa para se comunicar com os parceiros humanitarios? Programas da rádio ao telefone
Os 3 meios usados pelos parceiros humanitarios para se comunicar com a população? Radio

Data da Avaliação: 2019-07-02

Localização Geográfica do Bairro

-19.997429 , 33.395116

Informações do Bairro								
Classificação do centro:	Bairro de reassentamento	Idade	Masculino	Feminino	% Masc.	% Fem.	Existe um Comité de gestão do centro no local?	Não
Tipo do centro:	Bairro planeado	< 1	9	10	4%	4%	Existe uma agência de gestão de centro no local?	Não
Data de abertura:	2019-03-17	1 - 5	21	27	8%	11%	Nome da Agência de gestão do centro:	Nenhum
Provincia:	Manica	6 - 17	44	45	17%	18%	Existe uma lista de contactos do prestador de serviços?	Nenhum
Distrito:	Sussundenga	18 - 59	40	49	16%	19%	O centro é facilmente acessível?	Acesso limitado (apenas a pé e através de moto)
Posto:	Dombe	60 +	4	8	2%	3%	O estado do centro:	Open
Localidade:	Muoto	*Estes indices foram obtidos usando o método de calculo demográfico					O centro é seguro?	Sim



Famílias

42

257

Pessoas

As informações contidas neste relatório foram recolhidas entre 01-07-2019 e 08-07-2019. Para acessar informações sobre a população e IDP em locais de deslocamentos, por favor consulte o acompanhamento de movimentos da IOM-Atualizações diárias

[Clique aqui](#)

NECESSIDADE VULNERABILIDADES POSSE DE TERRA

A primeira urgente:	Alimentos	Mulheres grávidas:	3	Idosas abandonadas:	3	Número de famílias que arrendavam terra/terreno no local de origem?	0
A segunda urgente:	Abriço	Mães amamentar:	3	Senhora solteira chefe da família:	2	Número de famílias que eram proprietárias da terra/terreno no local de origem?	42
A terceira urgente:	Cuidados de Saúde	Mental/fiscal deficiência:	14	Senhor solteiro chefe da família:	6		
		Crónica doenças:	4	Idosas chefe da família:	2		

ABRIGO ÁGUA, HIGIENE E SANEAMENTO

A primeira necessidade (PNA) mais não acessível:	Rede mosquiteira	Principal fonte de água potável:	Lago/barragem
A segunda necessidade (PNA) mais não acessível:	Produtos de higiene (para higiene pessoal)	Principal problema de água:	Sabor / gosto
A terceira necessidade (PNA) mais não acessível:	Sabão / detergente para lavar roupa	Consumo diário médio de água por pessoa	10 - 15 ltr
Número de famílias que dorme ao ar livre:	0	Tempo de espera médio para ter água	Entre 31 e 60 minutos
Número de famílias que vivem em abrigos de emergência:	0	Número de latrinas em funcionamento no centro:	0
Número de famílias que vive em abrigo permanente:	0	Existe um banheiro público em funcionamento?	Não
		Existe um lugar para lavar as mãos com água e sabão perto de latrinas/casa de banho?	Sim

SEGURANÇA ALIMENTAR SAÚDE

A maioria das pessoas tem acesso a um mercado funcional?	Não	Como classifica o centro em termos de limpeza?	2. Limpo
Porque a maioria das pessoas tem acesso ao mercado?	Mercado não é acessível	As pessoas vivem em áreas onde a defecação aberta é frequentemente visível?	Não
As pessoas receberam uma distribuição de comida no centro?	Sim		
Quando foi a última distribuição de comida neste centro?	Mais de duas semanas	Disponibilidade de serviços de saúde no centro:	Não
A maioria da população tem acesso a campos agrícolas?	Não	Número de instalações de saúde em funcionamento:	0
A que distância se localizam os campos agrícolas?	Nenhum	As pessoas têm acesso aos Serviços de saúde:	Não

EDUCAÇÃO

A maioria das crianças em idade escolar tem acesso a uma escola funcional?	Sim	Disponibilidade de medicamentos:	Sim, mas não acessível para as pessoas
Principal razão que impede a maioria das crianças em idade escolar de ter acesso as instalações escolar:	Não sei	Durante a gravidez, a maioria das mulheres consultam um profissional de saúde?	Não
Número de crianças com idade escolar que frequentam a escola:	32	A população portadora de HIV sabe onde procurar por ajuda e tratamento médico?	Sim
Quando tempo levam para chegar a instalação escolar mais próxima a pé:	31 - 60 minutos	Pacientes com Tuberculose sabem onde procurar o tratamento e Cuidados?	Sim
		Algum caso de colera foi relatado neste bairro desde o Ciclone?	Não
		Quando o caso foi relatado?	Nenhum

MOVIMENTOS PROTEÇÃO

A maioria da população vive neste Bairro?	Não	Existe um prestador/mecanismo de segurança que garanta a segurança das pessoas?	Não
Porque a maioria da população não vive no bairro?	Falta de assistência humanitária; Falta de serviços; Falta de meios de subsistência / rendimento	Existe um mecanismo de referência para sobreviventes VBG?	Não
		Existe um mecanismo de apoio às necessidades psicossociais da população?	Não

PARTICIPAÇÃO DA COMUNIDADE

Os 3 meios que a população usa para se comunicar com os parceiros humanitarios?	Líder ou um grupo religioso; Líder ou um grupo da comunidade; Voluntários/mobilizadores da comunidade
Os 3 meios usados pelos parceiros humanitarios para se comunicar com a população?	Líder ou um grupo religioso; Líder ou um grupo da comunidade; Voluntários/mobilizadores da comunidade

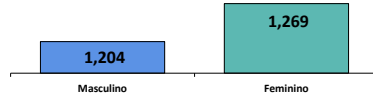
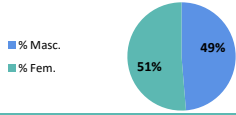
Data da Avaliação: 2019-07-02

Localização Geografica do Bairro

-19.467311 , 34.602029

Informações do Bairro

Classificação do centro:	Idade	Masculino	Feminino	% Masc.	% Fem.	Existe um Comité de gestão do centro no local?	
Bairro de reassentamento	< 1	195	98	8%	4%	Existe uma agência de gestão de centro no local?	Sim
Tipo do centro:						Nome da Agência de gestão do centro:	0
Bairro planeado	1 - 5	98	195	4%	8%	Existe uma lista de contactos do prestador de serviços?	Sim
Data de abertura:						O centro é facilmente acessível?	Sim
2019-05-05	6 - 17	358	455	14%	18%	O estado do centro:	Open
Provincia:						O centro é seguro?	Sim
Sofala	18 - 59	520	488	21%	20%		
Distrito:							
Dondo	60 +	33	33	1%	1%		
Posto:							
Mafambisse							
Localidade:							
Mutua	*Estes indices foram obtidos usando o método de calculo demográfico						



Famílias

618

2,473

Pessoas

As informações contidas neste relatório foram recolhidas entre 01-07-2019 e 08-07-2019. Para acessar informações sobre a população e IDP em locais de deslocamentos, por favor consulte o acompanhamento de movimentos da IOM-Atualizações diárias

[Clique aqui](#)

NECESSIDADE

A primeira urgente:	Alimentos
A segunda urgente:	Educação
A terceira urgente:	Transporte

VULNERABILIDADES

Mulheres grávida:	45	Idosas abandonada:	0
Mães amamentar:	0	Senhora solteira chefe da família:	0
Mental/fiscal deficiência:	19	Senhor solteiro chefe da família:	0
Crónicas doenças:	157	Idosas chefe da família:	0

POSSE DE TERRA

Número de famílias que arrendavam terra/terreno no local de origem?	0
Número de famílias que eram proprietárias da terra/terreno no local de origem?	0

ABRIGO

A primeira necessidade (PNA) mais não acessível:	Fogão
A segunda necessidade (PNA) mais não acessível:	Produtos de higiene (para higiene pessoal)
A terceira necessidade (PNA) mais não acessível:	Sabão / detergente para lavar roupa
Número de famílias que dorme ao ar livre:	0
Número de famílias que vivem em abrigos de emergência:	618
Número de famílias que vive em abrigo permanente:	0

ÁGUA, HIGIENE E SANEAMENTO

Principal fonte de água potável:	Água engarrafada
Principal problema de água:	Nenhum
Consumo diário médio de água por pessoa	> 15 ltr
Tempo de espera médio para ter água	Mais de 60 minutos
Número de latrinas em funcionamento no centro:	90
Existe um banheiro público em funcionamento?	Sim
Existe um lugar para lavar as mãos com água e sabão perto de latrinas/casa de banho?	Sim
Como classifica o centro em termos de limpeza?	3. Mais ou menos limpo
As pessoas vivem em áreas onde a defecação aberta é frequentemente visível?	Não

SEGURANÇA ALIMENTAR

A maioria das pessoas tem acesso a um mercado funcional?	Não
Porque a maioria das pessoas tem acesso ao mercado?	Mercado não existe
As pessoas receberam uma distribuição de comida no centro?	Sim
Quando foi a última distribuição de comida neste centro?	Últimos 14 dias
A maioria da população tem acesso a campos agrícolas?	Não
A que distância se localizam os campos agrícolas?	Nenhum

SAÚDE

Disponibilidade de serviços de saúde no centro:	Sim
Número de instalações de saúde em funcionamento:	0
As pessoas têm acesso aos Serviços de saúde:	Sim
Tempo para chegar ao centro de saúde mais próximo:	Mais de 60 minutos
Porque é que a população não tem acesso a serviços de saúde?	Nenhum
Disponibilidade de medicamentos:	Sim, mas não de boa qualidade
Durante a gravidez, a maioria das mulheres consultam um profissional de saúde?	Não
A população portadora de HIV sabe onde procurar por ajuda e tratamento médico?	Não
Pacientes com Tuberculose sabem onde procurar o tratamento e Cuidados?	Sim
Algum caso de colera foi relatado neste bairro desde o Ciclone?	Não
Quando o caso foi relatado?	Nenhum

EDUCAÇÃO

A maioria das crianças em idade escolar tem acesso a uma escola funcional?	Sim
Principal razão que impede a maioria das crianças em idade escolar de ter acesso as instalações escolar:	Não sei
Número de crianças com idade escolar que frequentam a escola:	618
Quando tempo levam para chegar a instalação escolar mais próxima a pé:	Mais de 60 minutos

MOVIMENTOS

A maioria da população vive neste Bairro?	Sim
Porque a maioria da população não vive no bairro?	Não sei
Provincia de Origem:	Sofala
Distrito de Origem:	Dondo
Posto de Origem:	Mafambisse
Localidade de Origem:	Mutua

PROTECÇÃO

Existe um prestador/mecanismo de segurança que garanta a segurança das pessoas?	Sim
Existe um mecanismo de referência para sobreviventes VBG?	Sim
Existe um mecanismo de apoio às necessidades psicossociais da população?	Sim

PARTICIPAÇÃO DA COMUNIDADE

Os 3 meios que a população usa para se comunicar com os parceiros humanitarios?	Grupos das mulheres
Os 3 meios usados pelos parceiros humanitarios para se comunicar com a população?	Líder ou um grupo da comunidade; Voluntários/mobilizadores da comunidade; Chamadas de emergencias /linha directa

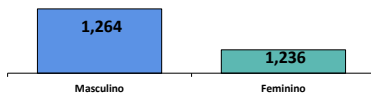
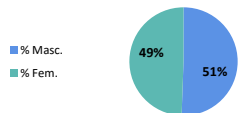
Data da Avaliação: 2019-07-04

Localização Geográfica do Bairro

-17.57357 , 36.57448

Informações do Bairro

Classificação do centro:	Idade	Masculino	Feminino	% Masc.	% Fem.	Existe um Comité de gestão do centro no local?		
Bairro de reassentamento	< 1	56	169	2%	7%	Existe uma agência de gestão de centro no local?	Sim	
Tipo do centro:		337	309	13%	12%	Nome da Agência de gestão do centro:	0	
Data de abertura:	1 - 5	253	140	10%	6%	Existe uma lista de contactos do prestador de serviços?	Sim	
Provincia:	6 - 17	449	562	18%	22%	O centro é facilmente acessível?	Sim	
Distrito:	18 - 59	169	56	7%	2%	O estado do centro:	Open	
Posto:	60 +	*Estes indices foram obtidos usando o método de calculo demográfico				O centro é seguro?	Sim	
Localidade:	Munhonha							



Famílias

470

2,500

Pessoas

As informações contidas neste relatório foram recolhidas entre 01-07-2019 e 08-07-2019. Para acessar informações sobre a população e IDP em locais de deslocamentos, por favor consulte o acompanhamento de movimentos da IOM-Atualizações diárias

[Clique aqui](#)



NECESSIDADE

A primeira urgente:	Cuidados de Saude
A segunda urgente:	Água
A terceira urgente:	Eletricidade



VULNERABILIDADES

Mulheres grávida:	9	Idosas abandonada:	10
Mães amamentar:	0	Senhora solteira chefe da família:	0
Mental/fiscal deficiência:	7	Senhor solteiro chefe da família:	0
Crónica doenças:	2	Idosas chefe da família:	0



POSSE DE TERRA

Número de famílias que arrendavam terra/terreno no local de origem?	0
Número de famílias que eram proprietárias da terra/terreno no local de origem?	0



ABRIGO

A primeira necessidade (PNA) mais não acessível:	Artigos para dormir (esteiras, Cobertores)
A segunda necessidade (PNA) mais não acessível:	Artigos para cozinhar (Painéis e Frigideiras)
A terceira necessidade (PNA) mais não acessível:	Artigos agrícolas
Número de famílias que dorme ao ar livre:	0
Número de famílias que vivem em abrigos de emergência:	376
Número de famílias que vive em abrigo permanente:	94



ÁGUA, HIGIENE E SANEAMENTO

Principal fonte de água potável:	Bombas manuais
Principal problema de água:	Nenhum
Consumo diário médio de água por pessoa	Não sei
Tempo de espera médio para ter água	Mais de 60 minutos
Número de latrinas em funcionamento no centro:	150
Existe um banheiro público em funcionamento?	Sim
Existe um lugar para lavar as mãos com água e sabão perto de latrinas/casa de banho?	Nenhum
Como classifica o centro em termos de limpeza?	2. Limpo
As pessoas vivem em áreas onde a defecação aberta é frequentemente visível?	Não



SEGURANÇA ALIMENTAR

A maioria das pessoas tem acesso a um mercado funcional?	Não
Porque a maioria das pessoas tem acesso ao mercado?	O mercado está longe demais
As pessoas receberam uma distribuição de comida no centro?	Sim
Quando foi a última distribuição de comida neste centro?	Mais de duas semanas
A maioria da população tem acesso a campos agrícolas?	Não
A que distância se localizam os campos agrícolas?	Nenhum



SAÚDE

Disponibilidade de serviços de saúde no centro:	Não
Número de instalações de saúde em funcionamento:	0
As pessoas têm acesso aos Serviços de saúde:	Sim
Tempo para chegar ao centro de saúde mais próximo:	31 - 60 minutos
Porque é que a população não tem acesso a serviços de saúde?	Nenhum
Disponibilidade de medicamentos:	Não
Durante a gravidez, a maioria das mulheres consultam um profissional de saúde?	Sim
A população portadora de HIV sabe onde procurar por ajuda e tratamento médico?	Sim
Pacientes com Tuberculose sabem onde procurar o tratamento e Cuidados?	Sim
Algum caso de colera foi relatado neste bairro desde o Ciclone?	Não
Quando o caso foi relatado?	Nenhum



EDUCAÇÃO

A maioria das crianças em idade escolar tem acesso a uma escola funcional?	Sim
Principal razão que impede a maioria das crianças em idade escolar de ter acesso as instalações escolar:	Não sei
Número de crianças com idade escolar que frequentam a escola:	125
Quando tempo levam para chegar a instalação escolar mais próxima a pé:	Menos de 15 minutos



MOVIMENTOS

A maioria da população vive neste Bairro?	Sim
Porque a maioria da população não vive no bairro?	Não sei
Provincia de Origem:	Zambezia
Distrito de Origem:	Nicoadala
Posto de Origem:	Nicoadala
Localidade de Origem:	Munhonha



PROTECÇÃO

Existe um prestador/mecanismo de segurança que garanta a segurança das pessoas?	Não
Existe um mecanismo de referência para sobreviventes VBG?	Não
Existe um mecanismo de apoio às necessidades psicossociais da população?	Não



PARTICIPAÇÃO DA COMUNIDADE

Os 3 meios que a população usa para se comunicar com os parceiros humanitarios?	Líder ou um grupo da comunidade; Caixa de reclamações; Administração Local
Os 3 meios usados pelos parceiros humanitarios para se comunicar com a população?	Líder ou um grupo da comunidade; Administração Local

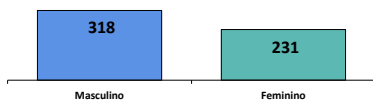
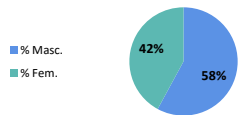
Data da Avaliação: 2019-07-04

Localização Geografica do Bairro

-19.39683 , 34.42966

Informações do Bairro

Classificação do centro:	Idade	Masculino	Feminino	% Masc.	% Fem.	Existe um Comité de gestão do centro no local?	
Bairro de reassentamento	< 1	0	5	0%	1%	Existe uma agência de gestão de centro no local?	Sim
Tipo do centro:	Outro	0	5	0%	1%	Nome da Agência de gestão do centro:	0
Data de abertura:	2019-05-15	65	43	12%	8%	Existe uma lista de contactos do prestador de serviços?	Sim
Provincia:	Sofala	129	59	23%	11%	O centro é facilmente acessível?	Sim
Distrito:	Nhamatanda	97	102	18%	19%	O estado do centro:	Open
Posto:	Tica	27	22	5%	4%	O centro é seguro?	Sim
Localidade:	Lamego	*Estes indices foram obtidos usando o método de calculo demográfico					



Famílias

110

549

Pessoas

As informações contidas neste relatório foram recolhidas entre 01-07-2019 e 08-07-2019. Para acessar informações sobre a população e IDP em locais de deslocamentos, por favor consulte o acompanhamento de movimentos da IOM-Atualizações diárias

[Clique aqui](#)



NECESSIDADE

A primeira urgente:	Alimentos
A segunda urgente:	Abriço
A terceira urgente:	Educação



VULNERABILIDADES

Mulheres grávida:	0	Idosas abandonada:	0
Mães amamentar:	0	Senhora solteira chefe da família:	0
Mental/fiscal deficiência:	0	Senhor solteiro chefe da família:	0
Crónica doenças:	0	Idosas chefe da família:	0



POSSE DE TERRA

Número de famílias que arrendavam terra/terreno no local de origem?	0
Número de famílias que eram proprietárias da terra/terreno no local de origem?	100



ABRIGO

A primeira necessidade (PNA) mais não acessível:	Tanque / ou reservatórios para água
A segunda necessidade (PNA) mais não acessível:	Rede mosquiteira
A terceira necessidade (PNA) mais não acessível:	Produtos de higiene (para higiene pessoal)
Número de famílias que dorme ao ar livre:	0
Número de famílias que vivem em abrigos de emergência:	110
Número de famílias que vive em abrigo permanente:	0



ÁGUA, HIGIENE E SANEAMENTO

Principal fonte de água potável:	Pequeno sistema de água
Principal problema de água:	Nenhum
Consumo diário médio de água por pessoa	> 15 ltr
Tempo de espera médio para ter água	Entre 16 e 30 mintes
Número de latrinas em funcionamento no centro:	30
Existe um banheiro público em funcionamento?	Não
Existe um lugar para lavar as mãos com água e sabão perto de latrinas/casa de banho?	Sim
Como classifica o centro em termos de limpeza?	2. Limpo
As pessoas vivem em áreas onde a defecação aberta é frequentemente visível?	Não



SEGURANÇA ALIMENTAR

A maioria das pessoas tem acesso a um mercado funcional?	Não
Porque a maioria das pessoas tem acesso ao mercado?	Mercado não é acessível
As pessoas receberam uma distribuição de comida no centro?	Sim
Quando foi a última distribuição de comida neste centro?	Mais de duas semanas
A maioria da população tem acesso a campos agrícolas?	Sim
A que distância se localizam os campos agrícolas?	<1 hr



SAÚDE

Disponibilidade de serviços de saúde no centro:	Não
Número de instalações de saúde em funcionamento:	0
As pessoas têm acesso aos Serviços de saúde:	Não
Tempo para chegar ao centro de saúde mais próximo:	Nenhum
Porque é que a população não tem acesso a serviços de saúde?	A instalação não está a funcionar
Disponibilidade de medicamentos:	Sim, mas não acessível para as pessoas
Durante a gravidez, a maioria das mulheres consultam um profissional de saúde?	Sim
A população portadora de HIV sabe onde procurar por ajuda e tratamento médico?	Sim
Pacientes com Tuberculose sabem onde procurar o tratamento e Cuidados?	Sim
Algum caso de colera foi relatado neste bairro desde o Ciclone?	Não
Quando o caso foi relatado?	Nenhum



EDUCAÇÃO

A maioria das crianças em idade escolar tem acesso a uma escola funcional?	Sim
Principal razão que impede a maioria das crianças em idade escolar de ter acesso as instalações escolar:	Não sei
Número de crianças com idade escolar que frequentam a escola:	83
Quando tempo levam para chegar a instalação escolar mais próxima a pé:	Menos de 15 minutos



MOVIMENTOS

A maioria da população vive neste Bairro?	Sim
Porque a maioria da população não vive no bairro?	Não sei
Provincia de Origem:	Sofala
Distrito de Origem:	Nhamatanda
Posto de Origem:	Tica
Localidade de Origem:	Lamego



PROTECÇÃO

Existe um prestador/mecanismo de segurança que garanta a segurança das pessoas?	Sim
Existe um mecanismo de referência para sobreviventes VBG?	Sim
Existe um mecanismo de apoio às necessidades psicossociais da população?	Não



PARTICIPAÇÃO DA COMUNIDADE

Os 3 meios que a população usa para se comunicar com os parceiros humanitarios?	Funcionário da agências humanitárias; Líder ou um grupo da comunidade; Administração Local
Os 3 meios usados pelos parceiros humanitarios para se comunicar com a população?	Funcionário da agências humanitárias; Líder ou um grupo da comunidade; Administração Local

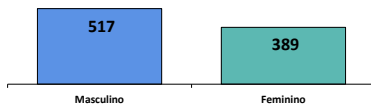
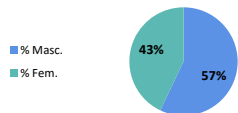
Data da Avaliação: 2019-07-04

Localização Geografica do Bairro

-19.349456 , 34.372922

Informações do Bairro

Classificação do centro:	Idade	Masculino	Feminino	% Masc.	% Fem.	Existe um Comité de gestão do centro no local?		
Bairro de reassentamento	< 1	25	42	3%	5%	Existe uma agência de gestão de centro no local?	Sim	
Tipo do centro:		93	68	10%	8%	Nome da Agência de gestão do centro:	0	
Data de abertura:	1 - 5	263	144	29%	16%	Existe uma lista de contactos do prestador de serviços?	Sim	
Provincia:	6 - 17	119	127	13%	14%	O centro é facilmente acessível?	Sim	
Distrito:	18 - 59	17	8	2%	1%	O estado do centro:	Open	
Posto:	60 +	*Estes indices foram obtidos usando o método de calculo demográfico				O centro é seguro?	Sim	
Localidade:	Lamego							



Famílias

161

906

Pessoas

As informações contidas neste relatório foram recolhidas entre 01-07-2019 e 08-07-2019. Para acessar informações sobre a população e IDP em locais de deslocamentos, por favor consulte o acompanhamento de movimentos da IOM-Atualizações diárias

[Clique aqui](#)



NECESSIDADE

A primeira urgente:	Alimentos
A segunda urgente:	Água
A terceira urgente:	Educação



VULNERABILIDADES

Mulheres grávida:	0	Idosas abandonada:	1
Mães amamentar:	0	Senhora solteira chefe da família:	23
Mental/fiscal deficiência:	2	Senhor solteiro chefe da família:	5
Crónica doenças:	1	Idosas chefe da família:	1



POSSE DE TERRA

Número de famílias que arrendavam terra/terreno no local de origem?	0
Número de famílias que eram proprietárias da terra/terreno no local de origem?	12



ABRIGO

A primeira necessidade (PNA) mais não acessível:	Tanque / ou reservatórios para água
A segunda necessidade (PNA) mais não acessível:	Artigos para dormir (esteiras, Cobertores)
A terceira necessidade (PNA) mais não acessível:	Artigos para cozinhar (Painéis e Frigideiras)
Número de famílias que dorme ao ar livre:	0
Número de famílias que vivem em abrigos de emergência:	161
Número de famílias que vive em abrigo permanente:	0



ÁGUA, HIGIENE E SANEAMENTO

Principal fonte de água potável:	Pequeno sistema de água
Principal problema de água:	Sabor / gosto
Consumo diário médio de água por pessoa	10 - 15 ltr
Tempo de espera médio para ter água	Entre 16 e 30 mintes
Número de latrinas em funcionamento no centro:	30
Existe um banheiro público em funcionamento?	Não
Existe um lugar para lavar as mãos com água e sabão perto de latrinas/casa de banho?	Sim
Como classifica o centro em termos de limpeza?	2. Limpo
As pessoas vivem em áreas onde a defecação aberta é frequentemente visível?	Não



SEGURANÇA ALIMENTAR

A maioria das pessoas tem acesso a um mercado funcional?	Não
Porque a maioria das pessoas tem acesso ao mercado?	Mercado não é acessível
As pessoas receberam uma distribuição de comida no centro?	Sim
Quando foi a última distribuição de comida neste centro?	Mais de duas semanas
A maioria da população tem acesso a campos agrícolas?	Sim
A que distância se localizam os campos agrícolas?	<1 hr



SAÚDE

Disponibilidade de serviços de saúde no centro:	Sim
Número de instalações de saúde em funcionamento:	1
As pessoas têm acesso aos Serviços de saúde:	Sim
Tempo para chegar ao centro de saúde mais próximo:	Menos de 15 minutos
Porque é que a população não tem acesso a serviços de saúde?	Nenhum
Disponibilidade de medicamentos:	Sim, de boa qualidade e as pessoas podem comprar
Durante a gravidez, a maioria das mulheres consultam um profissional de saúde?	Sim
A população portadora de HIV sabe onde procurar por ajuda e tratamento médico?	Sim
Pacientes com Tuberculose sabem onde procurar o tratamento e Cuidados?	Sim
Algum caso de colera foi relatado neste bairro desde o Ciclone?	Sim
Quando o caso foi relatado?	



EDUCAÇÃO

A maioria das crianças em idade escolar tem acesso a uma escola funcional?	Sim
Principal razão que impede a maioria das crianças em idade escolar de ter acesso as instalações escolar:	Não sei
Número de crianças com idade escolar que frequentam a escola:	50
Quando tempo levam para chegar a instalação escolar mais próxima a pé:	Menos de 15 minutos



MOVIMENTOS

A maioria da população vive neste Bairro?	Sim
Porque a maioria da população não vive no bairro?	Não sei
Provincia de Origem:	Sofala
Distrito de Origem:	Nhamatanda
Posto de Origem:	Tica
Localidade de Origem:	Lamego



PROTECÇÃO

Existe um prestador/mecanismo de segurança que garanta a segurança das pessoas?	Sim
Existe um mecanismo de referência para sobreviventes VBG?	Não
Existe um mecanismo de apoio às necessidades psicossociais da população?	Sim

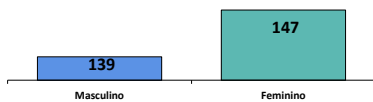
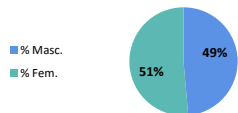


PARTICIPAÇÃO DA COMUNIDADE

Os 3 meios que a população usa para se comunicar com os parceiros humanitarios?	Funcionário da agências humanitárias; Líder ou um grupo da comunidade; Administração Local
Os 3 meios usados pelos parceiros humanitarios para se comunicar com a população?	Funcionário da agências humanitárias; Líder ou um grupo da comunidade; Administração Local

Data da Avaliação: 2019-07-06 Localização Geográfica do Bairro -19.349456 , 34.374946

Informações do Bairro								
Classificação do centro:	Bairro de reassentamento	Idade	Masculino	Feminino	% Masc.	% Fem.	Existe um Comité de gestão do centro no local?	Sim
Tipo do centro:	Bairro planeado	< 1	16	16	6%	6%	Existe uma agência de gestão do centro no local?	Não
Data de abertura:	2019-05-15	1 - 5	29	25	10%	9%	Nome da Agência de gestão do centro:	Nenhum
Provincia:	Sofala	6 - 17	47	57	16%	20%	Existe uma lista de contactos do prestador de serviços?	Sim
Distrito:	Nhamatanda	18 - 59	43	43	15%	15%	O centro é facilmente acessível?	Sim
Posto:	Tica	60 +	4	6	1%	2%	O estado do centro:	Open
Localidade:	Lamego	*Estes indices foram obtidos usando o método de calculo demográfico					O centro é seguro?	Sim



Famílias

65

286

Pessoas

As informações contidas neste relatório foram recolhidas entre 01-07-2019 e 08-07-2019. Para acessar informações sobre a população e IDP em locais de deslocamentos, por favor consulte o acompanhamento de movimentos da IOM-Atualizações diárias

[Clique aqui](#)

NECESSIDADE VULNERABILIDADES POSSE DE TERRA

A primeira urgente:	Alimentos	Mulheres grávidas:	1	Idosas abandonadas:	1	Número de famílias que arrendavam terra/terreno no local de origem?	49
A segunda urgente:	Produto não alimentar (PNA)	Mães amamentar:	0	Senhora solteira chefe da família:	59	Número de famílias que eram proprietárias da terra/terreno no local de origem?	112
A terceira urgente:	Educação	Mental/fiscal deficiência:	4	Senhor solteiro chefe da família:	13		
		Crónica doenças:	0	Idosas chefe da família:	38		

ABRIGO ÁGUA, HIGIENE E SANEAMENTO

A primeira necessidade (PNA) mais não acessível:	Tanque / ou reservatórios para água	Principal fonte de água potável:	Pequeno sistema de água
A segunda necessidade (PNA) mais não acessível:	Calçado e vestuário	Principal problema de água:	Nenhum
A terceira necessidade (PNA) mais não acessível:	Artigos agrícolas	Consumo diário médio de água por pessoa	Não sei
Número de famílias que dorme ao ar livre:	0	Tempo de espera médio para ter água	Entre 31 e 60 minutos
Número de famílias que vivem em abrigos de emergência:	161	Número de latrinas em funcionamento no centro:	3
Número de famílias que vive em abrigo permanente:	0	Existe um banheiro público em funcionamento?	Sim
		Existe um lugar para lavar as mãos com água e sabão perto de latrinas/casa de banho?	Sim
		Como classifica o centro em termos de limpeza?	1. Muito limpo
		As pessoas vivem em áreas onde a defecação aberta é frequentemente visível?	Sim

SEGURANÇA ALIMENTAR SAÚDE

A maioria das pessoas tem acesso a um mercado funcional?	Sim	Disponibilidade de serviços de saúde no centro:	Sim
Porque a maioria das pessoas tem acesso ao mercado?	Nenhum	Número de instalações de saúde em funcionamento:	0
As pessoas receberam uma distribuição de comida no centro?	Sim	As pessoas têm acesso aos Serviços de saúde:	Sim
Quando foi a última distribuição de comida neste centro?	Mais de duas semanas	Tempo para chegar ao centro de saúde mais próximo:	Menos de 15 minutos
A maioria da população tem acesso a campos agrícolas?	Sim	Porque é que a população não tem acesso a serviços de saúde?	Nenhum
A que distância se localizam os campos agrícolas?	1-2 hrs	Disponibilidade de medicamentos:	Sim, mas não acessível para as pessoas
A maioria das crianças em idade escolar tem acesso a uma escola funcional?	Sim	Durante a gravidez, a maioria das mulheres consultam um profissional de saúde?	Sim
Principal razão que impede a maioria das crianças em idade escolar de ter acesso as instalações escolar:	Não sei	A população portadora de HIV sabe onde procurar por ajuda e tratamento médico?	Sim
Número de crianças com idade escolar que frequentam a escola:	187	Pacientes com Tuberculose sabem onde procurar o tratamento e Cuidados?	Sim
Quando tempo levam para chegar a instalação escolar mais próxima a pé:	31 - 60 minutos	Algum caso de colera foi relatado neste bairro desde o Ciclone?	Não
		Quando o caso foi relatado?	Nenhum

MOVIMENTOS PROTEÇÃO

A maioria da população vive neste Bairro?	Não sei	Existe um prestador/mecanismo de segurança que garanta a segurança das pessoas?	Sim
Porque a maioria da população não vive no bairro?	Não sei	Existe um mecanismo de referência para sobreviventes VBG?	Sim
		Existe um mecanismo de apoio às necessidades psicossociais da população?	Não

PARTICIPAÇÃO DA COMUNIDADE

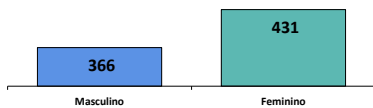
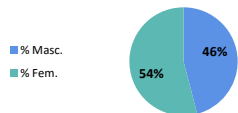
Os 3 meios que a população usa para se comunicar com os parceiros humanitarios?	Líder ou um grupo religioso; Líder ou um grupo da comunidade; Voluntários/mobilizadores da comunidade
Os 3 meios usados pelos parceiros humanitarios para se comunicar com a população?	Líder ou um grupo religioso; Líder ou um grupo da comunidade; Voluntários/mobilizadores da comunidade

Data da Avaliação: 2019-07-04

Localização Geográfica do Bairro

-19.967656 , 33.301831

Informações do Bairro							
Classificação do centro:	Idade	Masculino	Feminino	% Masc.	% Fem.	Existe um Comité de gestão do centro no local?	
Bairro de reassentamento	< 1	29	32	4%	4%	Sim	
Tipo do centro:	Bairro planeado					Existe uma agência de gestão de centro no local?	
Data de abertura:	2019-03-17	65	83	8%	10%	Sim	
Provincia:	Manica	137	139	17%	17%	Nome da Agência de gestão do centro:	
Distrito:	Sussundenga	124	152	16%	19%	Existe uma lista de contactos do prestador de serviços?	
Posto:	Dombe	11	25	1%	3%	Sim	
Localidade:	Mabaia	*Estes indices foram obtidos usando o método de calculo demográfico				O centro é facilmente acessível?	Acesso limitado (apenas a pé e através de moto)
						O estado do centro:	Open
						O centro é seguro?	Sim



Famílias

113

797

Pessoas

As informações contidas neste relatório foram recolhidas entre 01-07-2019 e 08-07-2019. Para acessar informações sobre a população e IDP em locais de deslocamentos, por favor consulte o acompanhamento de movimentos da IOM-Atualizações diárias

[Clique aqui](#)

NECESSIDADE VULNERABILIDADES POSSE DE TERRA

A primeira urgente: Alimentos	Mulheres grávidas: 0	Idosas abandonadas: 0	Número de famílias que arrendavam terra/terreno no local de origem? 0
A segunda urgente: Cuidados de Saúde	Mães amamentar: 0	Senhora solteira chefe da família: 0	Número de famílias que eram proprietárias da terra/terreno no local de origem? 113
A terceira urgente: Abrigo	Mental/fiscal deficiência: 0	Senhor solteiro chefe da família: 0	
	Crônicas doenças: 0	Idosas chefe da família: 0	

ABRIGO ÁGUA, HIGIENE E SANEAMENTO

A primeira necessidade (PNA) mais não acessível: Rede mosquiteira	Principal fonte de água potável: Bombas manuais
A segunda necessidade (PNA) mais não acessível: Produtos de higiene (para higiene pessoal)	Principal problema de água: Longa distância
A terceira necessidade (PNA) mais não acessível: Sabão / detergente para lavar roupa	Consumo diário médio de água por pessoa: Não sei
Número de famílias que dorme ao ar livre: 0	Tempo de espera médio para ter água: Entre 31 e 60 minutos
Número de famílias que vivem em abrigos de emergência: 113	Número de latrinas em funcionamento no centro: 0
Número de famílias que vive em abrigo permanente: 0	Existe um banheiro público em funcionamento? Não
	Existe um lugar para lavar as mãos com água e sabão perto de latrinas/casa de banho? Nenhum

SEGURANÇA ALIMENTAR SAÚDE

A maioria das pessoas tem acesso a um mercado funcional? Não	Como classifica o centro em termos de limpeza? 3. Mais ou menos limpo
Porque a maioria das pessoas tem acesso ao mercado? Mercado não é acessível	As pessoas vivem em áreas onde a defecação aberta é frequentemente visível? Sim
As pessoas receberam uma distribuição de comida no centro? Sim	
Quando foi a última distribuição de comida neste centro? Mais de duas semanas	
A maioria da população tem acesso a campos agrícolas? Não	
A que distância se localizam os campos agrícolas? Nenhum	

EDUCAÇÃO

A maioria das crianças em idade escolar tem acesso a uma escola funcional? Não	Disponibilidade de serviços de saúde no centro: Não
Principal razão que impede a maioria das crianças em idade escolar de ter acesso as instalações escolar: Falta de materiais	Número de instalações de saúde em funcionamento: 0
Número de crianças com idade escolar que frequentam a escola: Nenhum	As pessoas têm acesso aos Serviços de saúde: Não
Quando tempo levam para chegar a instalação escolar mais próxima a pé: Nenhum	Tempo para chegar ao centro de saúde mais próximo: Nenhum
	Porque é que a população não tem acesso a serviços de saúde? Nenhuma instalação existe
	Disponibilidade de medicamentos: Não
	Durante a gravidez, a maioria das mulheres consultam um profissional de saúde? Não
	A população portadora de HIV sabe onde procurar por ajuda e tratamento médico? Não
	Pacientes com Tuberculose sabem onde procurar o tratamento e Cuidados? Não
	Algum caso de colera foi relatado neste bairro desde o Ciclone? Não
	Quando o caso foi relatado? Nenhum

MOVIMENTOS PROTEÇÃO

A maioria da população vive neste Bairro? Não	Existe um prestador/mecanismo de segurança que garanta a segurança das pessoas? Não
Porque a maioria da população não vive no bairro? Falta de assistência humanitária; Falta de serviços; Falta de meios de subsistência / rendimento	Existe um mecanismo de referência para sobreviventes VBG? Não
	Existe um mecanismo de apoio às necessidades psicossociais da população? Não

PARTICIPAÇÃO DA COMUNIDADE

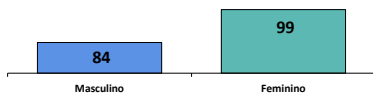
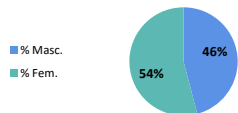
Provincia de Origem: Manica	Os 3 meios que a população usa para se comunicar com os parceiros humanitarios? Líder ou um grupo religioso; Líder ou um grupo da comunidade; Administração Local
Distrito de Origem: Sussundenga	Os 3 meios usados pelos parceiros humanitarios para se comunicar com a população? Funcionário da agências humanitárias; Líder ou um grupo da comunidade; Administração Local
Posto de Origem: Dombe	
Localidade de Origem: Mabaia	

Data da Avaliação: 2019-07-03

Localização Geográfica do Bairro

-20.054947 , 33.306253

Informações do Bairro								
Classificação do centro:	Bairro de reassentamento	Idade	Masculino	Feminino	% Masc.	% Fem.	Existe um Comité de gestão do centro no local?	Sim
Tipo do centro:	Bairro planeado	< 1	7	7	4%	4%	Existe uma agência de gestão do centro no local?	Não
Data de abertura:	2019-03-19	1 - 5	15	19	8%	10%	Nome da Agência de gestão do centro:	Nenhum
Provincia:	Manica	6 - 17	31	32	17%	17%	Existe uma lista de contactos do prestador de serviços?	Sim
Distrito:	Sussundenga	18 - 59	28	35	15%	19%	O centro é facilmente acessível?	Sim
Posto:	Dombe	60 +	3	6	2%	3%	O estado do centro:	Open
Localidade:	Mabaia	*Estes indices foram obtidos usando o método de calculo demográfico					O centro é seguro?	Sim



Famílias

47

183

Pessoas

As informações contidas neste relatório foram recolhidas entre 01-07-2019 e 08-07-2019. Para acessar informações sobre a população e IDP em locais de deslocamentos, por favor consulte o acompanhamento de movimentos da IOM-Atualizações diárias

[Clique aqui](#)

NECESSIDADE	VULNERABILIDADES	POSSE DE TERRA
-------------	------------------	----------------

A primeira urgente: Alimentos	Mulheres grávidas: 0	Idosas abandonadas: 0	Número de famílias que arrendavam terra/terreno no local de origem? 0
A segunda urgente: Água	Mães amamentar: 0	Senhora solteira chefe da família: 0	Número de famílias que eram proprietárias da terra/terreno no local de origem? 47
A terceira urgente: Abrigo	Mental/fiscal deficiência: 0	Senhor solteiro chefe da família: 0	
	Crônicas doenças: 0	Idosas chefe da família: 0	

ABRIGO	ÁGUA, HIGIENE E SANEAMENTO
--------	----------------------------

A primeira necessidade (PNA) mais não acessível: Calçado e vestuário	Principal fonte de água potável: Bombas manuais
A segunda necessidade (PNA) mais não acessível: Rede mosquiteira	Principal problema de água: Tempo de espera longo (filas)
A terceira necessidade (PNA) mais não acessível: Artigos para cozinhar (Painéis e Frigideiras)	Consumo diário médio de água por pessoa: > 15 ltr
Número de famílias que dorme ao ar livre: 0	Tempo de espera médio para ter água: Menos de 15 minutos
Número de famílias que vivem em abrigos de emergência: 0	Número de latrinas em funcionamento no centro: 10
Número de famílias que vive em abrigo permanente: 47	Existe um banheiro público em funcionamento? Sim
	Existe um lugar para lavar as mãos com água e sabão perto de latrinas/casa de banho? Sim, mas sem sabão
	Como classifica o centro em termos de limpeza? 2. Limpo
	As pessoas vivem em áreas onde a defecação aberta é frequentemente visível? Não

SEGURANÇA ALIMENTAR	SAÚDE
---------------------	-------

A maioria das pessoas tem acesso a um mercado funcional? Sim	Disponibilidade de serviços de saúde no centro: Não
Porque a maioria das pessoas tem acesso ao mercado? Nenhum	Número de instalações de saúde em funcionamento: 0
As pessoas receberam uma distribuição de comida no centro? Sim	As pessoas têm acesso aos Serviços de saúde: Não
Quando foi a última distribuição de comida neste centro? Últimos 7 dias	Tempo para chegar ao centro de saúde mais próximo: Nenhum
A maioria da população tem acesso a campos agrícolas? Não sei	Porque é que a população não tem acesso a serviços de saúde? Nenhuma instalação existe
A que distância se localizam os campos agrícolas? Nenhum	Disponibilidade de medicamentos: Não
	Durante a gravidez, a maioria das mulheres consultam um profissional de saúde? Não
	A população portadora de HIV sabe onde procurar por ajuda e tratamento médico? Não sei
	Pacientes com Tuberculose sabem onde procurar o tratamento e Cuidados? Não
	Algum caso de cólera foi relatado neste bairro desde o Ciclone? Não
	Quando o caso foi relatado? Nenhum

MOVIMENTOS	PROTEÇÃO
------------	----------

A maioria da população vive neste Bairro? Sim	Existe um prestador/mecanismo de segurança que garanta a segurança das pessoas? Sim
Porque a maioria da população não vive no bairro? Não sei	Existe um mecanismo de referência para sobreviventes VBG? Não sei
	Existe um mecanismo de apoio às necessidades psicossociais da população? Não

PARTICIPAÇÃO DA COMUNIDADE

Os 3 meios que a população usa para se comunicar com os parceiros humanitários? Funcionário da agências humanitárias; Voluntários/mobilizadores da comunidade; Administração Local
Os 3 meios usados pelos parceiros humanitários para se comunicar com a população? Radio; Funcionário da agências humanitárias; Administração Local

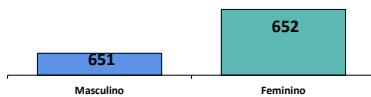
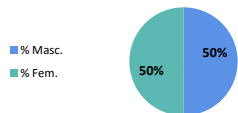
Data da Avaliação: 2019-07-05

Localização Geográfica do Bairro

-19.976571 , 33.39719

Informações do Bairro

Classificação do centro:	Idade	Masculino	Feminino	% Masc.	% Fem.	Existe um Comité de gestão do centro no local?	
Bairro de reassentamento	< 1	55	111	4%	9%	Existe uma agência de gestão de centro no local?	Sim
Tipo do centro:						Nome da Agência de gestão do centro:	0
Data de abertura:	1 - 5	97	139	7%	11%	Existe uma lista de contactos do prestador de serviços?	Sim
Provincia:	6 - 17	222	125	17%	10%	O centro é facilmente acessível?	Sim
Distrito:	18 - 59	249	235	19%	18%	O estado do centro:	Open
Posto:	60 +	28	42	2%	3%	O centro é seguro?	Sim
Localidade:	*Estes indices foram obtidos usando o método de calculo demográfico						



Famílias

548

1,303

Pessoas

As informações contidas neste relatório foram recolhidas entre 01-07-2019 e 08-07-2019. Para acessar informações sobre a população e IDP em locais de deslocamentos, por favor consulte o acompanhamento de movimentos da IOM-Atualizações diárias

[Clique aqui](#)



NECESSIDADE

A primeira urgente: **Cuidados de Saude**
 A segunda urgente: **Abriço**
 A terceira urgente: **Alimentos**



VULNERABILIDADES

Mulheres grávida: 0 Idosas abandonada: 0
 Mães amamentar: 10 Senhora solteira chefe da família: 8
 Mental/fiscal deficiência: 3 Senhor solteiro chefe da família: 2
 Crónica doenças: 3 Idosas chefe da família: 0



POSSE DE TERRA

Número de famílias que arrendavam terra/terreno no local de origem? 0
 Número de famílias que eram proprietárias da terra/terreno no local de origem? 548



ABRIGO

A primeira necessidade (PNA) mais não acessível: **Rede mosquiteira**
 A segunda necessidade (PNA) mais não acessível: **Produtos de higiene (para higiene pessoal)**
 A terceira necessidade (PNA) mais não acessível: **Sabão / detergente para lavar roupa**
 Número de famílias que dorme ao ar livre: 0
 Número de famílias que vivem em abrigos de emergência: 548
 Número de famílias que vive em abrigo permanente: 0



ÁGUA, HIGIENE E SANEAMENTO

Principal fonte de água potável: **Bombas manuais**
 Principal problema de água: **Sabor / gosto**
 Consumo diário médio de água por pessoa: **> 15 ltr**
 Tempo de espera médio para ter água: **Não espere**
 Número de latrinas em funcionamento no centro: **26**
 Existe um banheiro público em funcionamento? **Sim**
 Existe um lugar para lavar as mãos com água e sabão perto de latrinas/casa de banho? **Não sei**
 Como classifica o centro em termos de limpeza? **2. Limpo**
 As pessoas vivem em áreas onde a defecação aberta é frequentemente visível? **Não**



SEGURANÇA ALIMENTAR

A maioria das pessoas tem acesso a um mercado funcional? **Não**
 Porque a maioria das pessoas tem acesso ao mercado? **Mercado não vende esses artigos**
 As pessoas receberam uma distribuição de comida no centro? **Sim**
 Quando foi a última distribuição de comida neste centro? **Mais de duas semanas**
 A maioria da população tem acesso a campos agrícolas? **Não sei**
 A que distância se localizam os campos agrícolas? **Nenhum**



SAÚDE

Disponibilidade de serviços de saúde no centro: **Não**
 Número de instalações de saúde em funcionamento: **0**
 As pessoas têm acesso aos Serviços de saúde: **Não**
 Tempo para chegar ao centro de saúde mais próximo: **Nenhum**
 Porque é que a população não tem acesso a serviços de saúde? **A instalação não está a funcionar**
 Disponibilidade de medicamentos: **Não**
 Durante a gravidez, a maioria das mulheres consultam um profissional de saúde? **Sim**
 A população portadora de HIV sabe onde procurar por ajuda e tratamento médico? **Não sei**
 Pacientes com Tuberculose sabem onde procurar o tratamento e Cuidados? **Sim**
 Algum caso de colera foi relatado neste bairro desde o Ciclone? **Não**
 Quando o caso foi relatado? **Nenhum**



EDUCAÇÃO

A maioria das crianças em idade escolar tem acesso a uma escola funcional? **Não**
 Principal razão que impede a maioria das crianças em idade escolar de ter acesso as instalações escolar: **A instalação não é**
 Número de crianças com idade escolar que frequentam a escola: **Nenhum**
 Quando tempo levam para chegar a instalação escolar mais próxima a pé: **Nenhum**



MOVIMENTOS

A maioria da população vive neste Bairro? **Sim**
 Porque a maioria da população não vive no bairro? **Não sei**
 Provincia de Origem: **Manica**
 Distrito de Origem: **Sussundenga**
 Posto de Origem: **Dombe**
 Localidade de Origem: **Darue**



PROTECÇÃO

Existe um prestador/mecanismo de segurança que garanta a segurança das pessoas? **Sim**
 Existe um mecanismo de referência para sobreviventes VBG? **Não**
 Existe um mecanismo de apoio às necessidades psicossociais da população? **Sim**



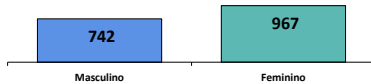
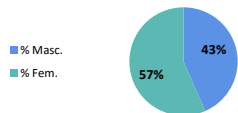
PARTICIPAÇÃO DA COMUNIDADE

Os 3 meios que a população usa para se comunicar com os parceiros humanitarios? **Funcionário da agências humanitárias; Líder ou um grupo da comunidade; Voluntários/mobilizadores da comunidade**
 Os 3 meios usados pelos parceiros humanitarios para se comunicar com a população? **Funcionário da agências humanitárias; Líder ou um grupo da comunidade; Administração Local**

Data da Avaliação: 2019-07-04 Localização Geográfica do Bairro -19.972284 , 33.401732

Informações do Bairro

Classificação do centro:	Idade	Masculino	Feminino	% Masc.	% Fem.	Existe um Comité de gestão do centro no local?		
Bairro de reassentamento	< 1	63	75	4%	4%	Existe uma agência de gestão de centro no local?	Sim	
Tipo do centro:	Local ao ar livre	126	151	7%	9%	Nome da Agência de gestão do centro:	0	
Data de abertura:	2019-03-18	314	377	18%	22%	Existe uma lista de contactos do prestador de serviços?	Sim	
Provincia:	Manica	226	339	13%	20%	O centro é facilmente acessível?	Sim	
Distrito:	Sussundenga	13	25	1%	1%	O estado do centro:	Open	
Posto:	Dombe	*Estes indices foram obtidos usando o método de calculo demográfico				O centro é seguro?	Sim	
Localidade:	Matacara							



Famílias

304

1,709

Pessoas

As informações contidas neste relatório foram recolhidas entre 01-07-2019 e 08-07-2019. Para acessar informações sobre a população e IDP em locais de deslocamentos, por favor consulte o acompanhamento de movimentos da IOM-Atualizações diárias

[Clique aqui](#)

NECESSIDADE	VULNERABILIDADES	POSSE DE TERRA
-------------	------------------	----------------

A primeira urgente: Alimentos	Mulheres grávida: 0	Idosas abandonada: 0	Número de famílias que arrendavam terra/terreno no local de origem? 0
A segunda urgente: Abrigo	Mães amamentar: 0	Senhora solteira chefe da família: 0	Número de famílias que eram proprietárias da terra/terreno no local de origem? 304
A terceira urgente: Cuidados de Saúde	Mental/fiscal deficiência: 0	Senhor solteiro chefe da família: 0	
	Crónica doenças: 0	Idosas chefe da família: 0	

ABRIGO	ÁGUA, HIGIENE E SANEAMENTO
--------	----------------------------

A primeira necessidade (PNA) mais não acessível: Tanque / ou reservatórios para água	Principal fonte de água potável: Nenhum
A segunda necessidade (PNA) mais não acessível: Artigos para dormir (esteiras, Cobertores)	Principal problema de água: Nenhum
A terceira necessidade (PNA) mais não acessível: Sabão / detergente para lavar roupa	Consumo diário médio de água por pessoa: Não sei
Número de famílias que dorme ao ar livre: 0	Tempo de espera médio para ter água: Não espere
Número de famílias que vivem em abrigos de emergência: 304	Número de latrinas em funcionamento no centro: 59
Número de famílias que vive em abrigo permanente: 0	Existe um banheiro público em funcionamento? Sim
	Existe um lugar para lavar as mãos com água e sabão perto de latrinas/casa de banho? Sim, mas sem sabão
	Como classifica o centro em termos de limpeza? 2. Limpo
	As pessoas vivem em áreas onde a defecação aberta é frequentemente visível? Não

SEGURANÇA ALIMENTAR	SAÚDE
---------------------	-------

A maioria das pessoas tem acesso a um mercado funcional? Não	Disponibilidade de serviços de saúde no centro: Não
Porque a maioria das pessoas tem acesso ao mercado? Sem resposta / No sei	Número de instalações de saúde em funcionamento: 0
As pessoas receberam uma distribuição de comida no centro? Sim	As pessoas têm acesso aos Serviços de saúde: Não
Quando foi a última distribuição de comida neste centro? Mais de duas semanas	Tempo para chegar ao centro de saúde mais próximo: Nenhum
A maioria da população tem acesso a campos agrícolas? Não	Porque é que a população não tem acesso a serviços de saúde? Nenhuma instalação existe
A que distância se localizam os campos agrícolas? Nenhum	Disponibilidade de medicamentos: Não
	Durante a gravidez, a maioria das mulheres consultam um profissional de saúde? Não
	A população portadora de HIV sabe onde procurar por ajuda e tratamento médico? Não
	Pacientes com Tuberculose sabem onde procurar o tratamento e Cuidados? Não
	Algum caso de colera foi relatado neste bairro desde o Ciclone? Não
	Quando o caso foi relatado? Nenhum

MOVIMENTOS	PROTEÇÃO
------------	----------

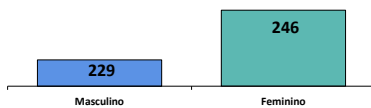
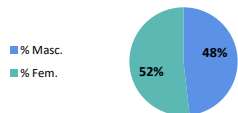
A maioria da população vive neste Bairro? Sim	Existe um prestador/mecanismo de segurança que garanta a segurança das pessoas? Não
Porque a maioria da população não vive no bairro? Não sei	Existe um mecanismo de referência para sobreviventes VBG? Não
	Existe um mecanismo de apoio às necessidades psicossociais da população? Não

EDUCAÇÃO	PARTICIPAÇÃO DA COMUNIDADE
----------	----------------------------

Provincia de Origem: Manica	Os 3 meios que a população usa para se comunicar com os parceiros humanitarios? Líder ou um grupo religioso; Líder ou um grupo da comunidade; Administração Local
Distrito de Origem: Sussundenga	Os 3 meios usados pelos parceiros humanitarios para se comunicar com a população? Líder ou um grupo religioso; Líder ou um grupo da comunidade; Administração Local
Posto de Origem: Dombe	
Localidade de Origem: Matacara	

Data da Avaliação: **2019-07-02** Localização Geográfica do Bairro **-17.438842 , 35.247091**

Informações do Bairro								
Classificação do centro:	Bairro de reassentamento	Idade	Masculino	Feminino	% Masc.	% Fem.	Existe um Comité de gestão do centro no local?	Sim
Tipo do centro:	Bairro planeado	< 1	0	4	0%	1%	Existe uma agência de gestão de centro no local?	Sim
Data de abertura:	2019-02-15	1 - 5	13	39	3%	8%	Nome da Agência de gestão do centro:	Nenhum
Provincia:	Tete	6 - 17	138	104	29%	22%	Existe uma lista de contactos do prestador de serviços?	Sim
Distrito:	Mutarara	18 - 59	78	86	16%	18%	O centro é facilmente acessível?	Sim
Posto:	Inhangoma	60 +	0	13	0%	3%	O estado do centro:	Open
Localidade:	Kanhungue	<i>*Estes indices foram obtidos usando o método de calculo demográfico</i>					O centro é seguro?	Sim



Famílias

95

475

Pessoas

As informações contidas neste relatório foram recolhidas entre 01-07-2019 e 08-07-2019. Para acessar informações sobre a população e IDP em locais de deslocamentos, por favor consulte o acompanhamento de movimentos da IOM-Atualizações diárias

[Clique aqui](#)

NECESSIDADE VULNERABILIDADES POSSE DE TERRA

A primeira urgente:	Alimentos	Mulheres grávida:	11	Idosas abandonada:	0	Número de famílias que arrendavam terra/terreno no local de origem?	0
A segunda urgente:	Produto não alimentar (PNA)	Mães amamentar:	38	Senhora solteira chefe da família:	18	Número de famílias que eram proprietárias da terra/terreno no local de origem?	92
A terceira urgente:	Produto não alimentar (PNA)	Mental/fiscal deficiência:	8	Senhor solteiro chefe da família:	0		
		Crónica doenças:	4	Idosas chefe da família:	4		

ABRIGO ÁGUA, HIGIENE E SANEAMENTO

A primeira necessidade (PNA) mais não acessível:	Artigos para dormir (esteiras, Cobertores)	Principal fonte de água potável:	Bombas manuais
A segunda necessidade (PNA) mais não acessível:	Artigos para cozinhar (Painéis e Frigideiras)	Principal problema de água:	Sabor / gosto
A terceira necessidade (PNA) mais não acessível:	Tanque / ou reservatórios para água	Consumo diário médio de água por pessoa	Não sei
Número de famílias que dorme ao ar livre:	0	Tempo de espera médio para ter água	Entre 16 e 30 mintes
Número de famílias que vivem em abrigos de emergência:	95	Número de latrinas em funcionamento no centro:	10
Número de famílias que vive em abrigo permanente:	0	Existe um banheiro público em funcionamento?	Sim
		Existe um lugar para lavar as mãos com água e sabão perto de latrinas/casa de banho?	Sim, mas sem água e sabão
		Como classifica o centro em termos de limpeza?	3. Mais ou menos limpo
		As pessoas vivem em áreas onde a defecação aberta é frequentemente visível?	Sim

SEGURANÇA ALIMENTAR

A maioria das pessoas tem acesso a um mercado funcional?	Não
Porque a maioria das pessoas tem acesso ao mercado?	Transporte para o mercado esta muito caro
As pessoas receberam uma distribuição de comida no centro?	Sim
Quando foi a última distribuição de comida neste centro?	Últimos 7 dias
A maioria da população tem acesso a campos agrícolas?	Sim
A que distância se localizam os campos agrícolas?	1-2 hrs

EDUCAÇÃO

A maioria das crianças em idade escolar tem acesso a uma escola funcional?	Sim
Principal razão que impede a maioria das crianças em idade escolar de ter acesso as instalações escolar:	Não sei
Número de crianças com idade escolar que frequentam a escola:	85
Quando tempo levam para chegar a instalação escolar mais próxima a pé:	Menos de 15 minutos

SAÚDE

Disponibilidade de serviços de saúde no centro:	Não
Número de instalações de saúde em funcionamento:	0
As pessoas têm acesso aos Serviços de saúde:	Não
Tempo para chegar ao centro de saúde mais próximo:	Nenhum
Porque é que a população não tem acesso a serviços de saúde?	Transporte para as instalações não está atualmente em circulação
Disponibilidade de medicamentos:	Não sei/não responde
Durante a gravidez, a maioria das mulheres consultam um profissional de saúde?	Sim
A população portadora de HIV sabe onde procurar por ajuda e tratamento médico?	Sim
Pacientes com Tuberculose sabem onde procurar o tratamento e Cuidados?	Sim
Algum caso de colera foi relatado neste bairro desde o Ciclone?	Não
Quando o caso foi relatado?	Nenhum

MOVIMENTOS PROTECÇÃO

A maioria da população vive neste Bairro?	Sim
Porque a maioria da população não vive no bairro?	Não sei
Provincia de Origem:	Tete
Distrito de Origem:	Mutarara
Posto de Origem:	Inhangoma
Localidade de Origem:	Kanhungue

PARTICIPAÇÃO DA COMUNIDADE

Os 3 meios que a população usa para se comunicar com os parceiros humanitarios?	Líder ou um grupo da comunidade; Voluntários/mobilizadores da comunidade;
Os 3 meios usados pelos parceiros humanitarios para se comunicar com a população?	Radio; Líder ou um grupo da comunidade; Voluntários/mobilizadores da comunidade

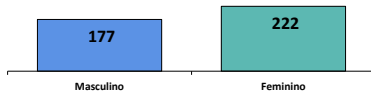
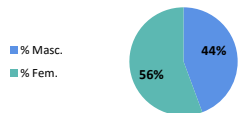
Data da Avaliação: 2019-07-05

Localização Geografica do Bairro

-17.054246 , 35.003341

Informações do Bairro

Classificação do centro:	Idade	Masculino	Feminino	% Masc.	% Fem.	Existe um Comité de gestão do centro no local?	
Bairro de reassentamento	< 1	9	3	2%	1%	Existe uma agência de gestão de centro no local?	Sim
Tipo do centro:						Nome da Agência de gestão do centro:	Nenhum
Data de abertura:	1 - 5	21	54	5%	14%	Existe uma lista de contactos do prestador de serviços?	Sim
Provincia:	6 - 17	90	81	23%	20%	O centro é facilmente acessível?	Sim
Distrito:	18 - 59	48	72	12%	18%	O estado do centro:	Open
Posto:	60 +	9	12	2%	3%	O centro é seguro?	Sim
Localidade:	*Estes indices foram obtidos usando o método de calculo demográfico						



Famílias

80

399

Pessoas

As informações contidas neste relatório foram recolhidas entre 01-07-2019 e 08-07-2019. Para acessar informações sobre a população e IDP em locais de deslocamentos, por favor consulte o acompanhamento de movimentos da IOM-Atualizações diárias

[Clique aqui](#)



NECESSIDADE

A primeira urgente:	Alimentos
A segunda urgente:	Água
A terceira urgente:	Abrigo



VULNERABILIDADES

Mulheres grávida:	0	Idosas abandonada:	0
Mães amamentar:	0	Senhora solteira chefe da família:	0
Mental/fiscal deficiência:	0	Senhor solteiro chefe da família:	0
Crónica doenças:	0	Idosas chefe da família:	0



POSSE DE TERRA

Número de famílias que arrendavam terra/terreno no local de origem?	0
Número de famílias que eram proprietárias da terra/terreno no local de origem?	80



ABRIGO

A primeira necessidade (PNA) mais não acessível:	Rede mosquiteira
A segunda necessidade (PNA) mais não acessível:	Artigos para dormir (esteiras, Cobertores)
A terceira necessidade (PNA) mais não acessível:	Artigos para cozinhar (Painéis e Frigideiras)
Número de famílias que dorme ao ar livre:	0
Número de famílias que vivem em abrigos de emergência:	80
Número de famílias que vive em abrigo permanente:	5



ÁGUA, HIGIENE E SANEAMENTO

Principal fonte de água potável:	Bombas manuais
Principal problema de água:	Nenhum
Consumo diário médio de água por pessoa	5 - 10 ltr
Tempo de espera médio para ter água	Entre 31 e 60 minutos
Número de latrinas em funcionamento no centro:	0
Existe um banheiro público em funcionamento?	Sim
Existe um lugar para lavar as mãos com água e sabão perto de latrinas/casa de banho?	Nenhum
Como classifica o centro em termos de limpeza?	3. Mais ou menos limpo
As pessoas vivem em áreas onde a defecação aberta é frequentemente visível?	Sim



SEGURANÇA ALIMENTAR

A maioria das pessoas tem acesso a um mercado funcional?	Não
Porque a maioria das pessoas tem acesso ao mercado?	Transporte para o mercado não está atualmente em circulação
As pessoas receberam uma distribuição de comida no centro?	Sim
Quando foi a última distribuição de comida neste centro?	Últimos 14 dias
A maioria da população tem acesso a campos agrícolas?	Sim
A que distância se localizam os campos agrícolas?	1-2 hrs



SAÚDE

Disponibilidade de serviços de saúde no centro:	Sim
Número de instalações de saúde em funcionamento:	1
As pessoas têm acesso aos Serviços de saúde:	Não
Tempo para chegar ao centro de saúde mais próximo:	Nenhum
Porque é que a população não tem acesso a serviços de saúde?	A instalação não está a funcionar
Disponibilidade de medicamentos:	Não
Durante a gravidez, a maioria das mulheres consultam um profissional de saúde?	Sim
A população portadora de HIV sabe onde procurar por ajuda e tratamento médico?	Sim
Pacientes com Tuberculose sabem onde procurar o tratamento e Cuidados?	Sim
Algum caso de colera foi relatado neste bairro desde o Ciclone?	Não
Quando o caso foi relatado?	Nenhum



MOVIMENTOS

A maioria da população vive neste Bairro?	Sim
Porque a maioria da população não vive no bairro?	Não sei
Provincia de Origem:	Tete
Distrito de Origem:	Mutarara
Posto de Origem:	Nhamayabue
Localidade de Origem:	Sinjal



PROTECÇÃO

Existe um prestador/mecanismo de segurança que garanta a segurança das pessoas?	Não
Existe um mecanismo de referência para sobreviventes VBG?	Não
Existe um mecanismo de apoio às necessidades psicossociais da população?	Não



PARTICIPAÇÃO DA COMUNIDADE

Os 3 meios que a população usa para se comunicar com os parceiros humanitarios?	Programas da rádio ao telefone; Líder ou um grupo da comunidade; Voluntários/mobilizadores da comunidade
Os 3 meios usados pelos parceiros humanitarios para se comunicar com a população?	Radio; Líder ou um grupo da comunidade; Administração Local

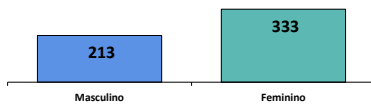
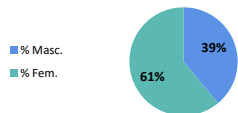
Data da Avaliação: 2019-07-04

Localização Geográfica do Bairro

-17.552765 , 37.35005

Informações do Bairro

Classificação do centro:	Idade	Masculino	Feminino	% Masc.	% Fem.	Existe um Comité de gestão do centro no local?	
Bairro de reassentamento	< 1	0	16	0%	3%	Existe uma agência de gestão de centro no local?	Sim
Tipo do centro:	Bairro planeado					Nome da Agência de gestão do centro:	0
Data de abertura:	2019-03-01	16	11	3%	2%	Existe uma lista de contactos do prestador de serviços?	Sim
Provincia:	Zambezia	66	115	12%	21%	O centro é facilmente acessível?	Sim
Distrito:	Maganja Da Costa	126	186	23%	34%	O estado do centro:	Open
Posto:	Nante	5	5	1%	1%	O centro é seguro?	Sim
Localidade:	Nãomiua	*Estes indices foram obtidos usando o método de calculo demográfico					



Famílias

210

546

Pessoas

As informações contidas neste relatório foram recolhidas entre 01-07-2019 e 08-07-2019. Para acessar informações sobre a população e IDP em locais de deslocamentos, por favor consulte o acompanhamento de movimentos da IOM-Atualizações diárias

[Clique aqui](#)

NECESSIDADE

A primeira urgente:	Alimentos
A segunda urgente:	Água
A terceira urgente:	Eletricidade

VULNERABILIDADES

Mulheres grávida:	3	Idosas abandonada:	0
Mães amamentar:	18	Senhora solteira chefe da família:	152
Mental/fiscal deficiência:	2	Senhor solteiro chefe da família:	58
Crónica doenças:	0	Idosas chefe da família:	0

POSSE DE TERRA

Número de famílias que arrendavam terra/terreno no local de origem?	0
Número de famílias que eram proprietárias da terra/terreno no local de origem?	210

ABRIGO

A primeira necessidade (PNA) mais não acessível:	Rede mosquiteira
A segunda necessidade (PNA) mais não acessível:	Artigos para cozinhar (Painéis e Frigideiras)
A terceira necessidade (PNA) mais não acessível:	Produtos de higiene (para higiene pessoal)
Número de famílias que dorme ao ar livre:	0
Número de famílias que vivem em abrigos de emergência:	210
Número de famílias que vive em abrigo permanente:	0

ÁGUA, HIGIENE E SANEAMENTO

Principal fonte de água potável:	Poços aberto
Principal problema de água:	Sólidos/sujo
Consumo diário médio de água por pessoa	> 15 ltr
Tempo de espera médio para ter água	Menos de 15 minutos
Número de latrinas em funcionamento no centro:	210
Existe um banheiro público em funcionamento?	Sim
Existe um lugar para lavar as mãos com água e sabão perto de latrinas/casa de banho?	Sim
Como classifica o centro em termos de limpeza?	1. Muito limpo
As pessoas vivem em áreas onde a defecação aberta é frequentemente visível?	Não

SEGURANÇA ALIMENTAR

A maioria das pessoas tem acesso a um mercado funcional?	Não
Porque a maioria das pessoas tem acesso ao mercado?	O mercado está longe demais
As pessoas receberam uma distribuição de comida no centro?	Sim
Quando foi a última distribuição de comida neste centro?	Últimos 7 dias
A maioria da população tem acesso a campos agrícolas?	Sim
A que distância se localizam os campos agrícolas?	<1 hr

SAÚDE

Disponibilidade de serviços de saúde no centro:	Não
Número de instalações de saúde em funcionamento:	0
As pessoas têm acesso aos Serviços de saúde:	Sim
Tempo para chegar ao centro de saúde mais próximo:	Mais de 60 minutos
Porque é que a população não tem acesso a serviços de saúde?	Nenhum
Disponibilidade de medicamentos:	Sim, de boa qualidade e as pessoas podem comprar
Durante a gravidez, a maioria das mulheres consultam um profissional de saúde?	Sim
A população portadora de HIV sabe onde procurar por ajuda e tratamento médico?	Sim
Pacientes com Tuberculose sabem onde procurar o tratamento e Cuidados?	Sim
Algum caso de colera foi relatado neste bairro desde o Ciclone?	Não
Quando o caso foi relatado?	Nenhum

EDUCAÇÃO

A maioria das crianças em idade escolar tem acesso a uma escola funcional?	Sim
Principal razão que impede a maioria das crianças em idade escolar de ter acesso as instalações escolar:	Não sei
Número de crianças com idade escolar que frequentam a escola:	206
Quando tempo levam para chegar a instalação escolar mais próxima a pé:	Mais de 60 minutos

MOVIMENTOS

A maioria da população vive neste Bairro?	Sim
Porque a maioria da população não vive no bairro?	Não sei
Provincia de Origem:	Zambezia
Distrito de Origem:	Maganja Da Costa
Posto de Origem:	Nante
Localidade de Origem:	Nãomiua

PROTECÇÃO

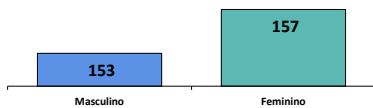
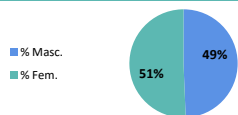
Existe um prestador/mecanismo de segurança que garanta a segurança das pessoas?	Não
Existe um mecanismo de referência para sobreviventes VBG?	Sim
Existe um mecanismo de apoio às necessidades psicossociais da população?	Não

PARTICIPAÇÃO DA COMUNIDADE

Os 3 meios que a população usa para se comunicar com os parceiros humanitarios?	Voluntários/mobilizadores da comunidade; Caixa de reclamações; Administração Local
Os 3 meios usados pelos parceiros humanitarios para se comunicar com a população?	Funcionário da agências humanitárias; Líder ou um grupo religioso; Administração Local

Data da Avaliação: 2019-07-02 Localização Geográfica do Bairro -17.491083 , 37.212067

Informações do Bairro								
Classificação do centro:	Idade	Masculino	Feminino	% Masc.	% Fem.	Existe um Comité de gestão do centro no local?	Sim	
Tipo do centro:	Bairro planeado	< 1	4	11	1%	4%	Existe uma agência de gestão de centro no local?	Sim
Data de abertura:	2019-03-07	1 - 5	47	40	15%	13%	Nome da Agência de gestão do centro:	Nenhum
Provincia:	Zambezia	6 - 17	22	29	7%	9%	Existe uma lista de contactos do prestador de serviços?	Sim
Distrito:	Namacurra	18 - 59	80	73	26%	24%	O centro é facilmente acessível?	Sim
Posto:	Macuze	60 +	0	4	0%	1%	O estado do centro:	Open
Localidade:	Furquia	*Estes indices foram obtidos usando o método de calculo demográfico					O centro é seguro?	Sim



Famílias

88

310

Pessoas

As informações contidas neste relatório foram recolhidas entre 01-07-2019 e 08-07-2019. Para acessar informações sobre a população e IDP em locais de deslocamentos, por favor consulte o acompanhamento de movimentos da IOM-Atualizações diárias

[Clique aqui](#)

NECESSIDADE VULNERABILIDADES POSSE DE TERRA

A primeira urgente:	Alimentos	Mulheres grávida:	38	Idosas abandonada:	0	Número de famílias que arrendavam terra/terreno no local de origem?	0
A segunda urgente:	Abriço	Mães amamentar:	3	Senhora solteira chefe da família:	53	Número de famílias que eram proprietárias da terra/terreno no local de origem?	0
A terceira urgente:	Latrinas	Mental/fiscal deficiência:	1	Senhor solteiro chefe da família:	36		
		Crónica doenças:	0	Idosas chefe da família:	7		

ABRIGO ÁGUA, HIGIENE E SANEAMENTO

A primeira necessidade (PNA) mais não acessível:	Artigos para cozinhar (Painéis e Frigideiras)	Principal fonte de água potável:	Bombas manuais
A segunda necessidade (PNA) mais não acessível:	Produtos de higiene (para higiene pessoal)	Principal problema de água:	Sólidos/sujo
A terceira necessidade (PNA) mais não acessível:	Sabão / detergente para lavar roupa	Consumo diário médio de água por pessoa	> 15 ltr
Número de famílias que dorme ao ar livre:	3	Tempo de espera médio para ter água	Mais de 60 minutos
Número de famílias que vivem em abrigos de emergência:	57	Número de latrinas em funcionamento no centro:	206
Número de famílias que vive em abrigo permanente:	28	Existe um banheiro público em funcionamento?	Sim
		Existe um lugar para lavar as mãos com água e sabão perto de latrinas/casa de banho?	Nenhum
		Como classifica o centro em termos de limpeza?	2. Limpo
		As pessoas vivem em áreas onde a defecação aberta é frequentemente visível?	Não

SAÚDE

Disponibilidade de serviços de saúde no centro:	Não
Número de instalações de saúde em funcionamento:	0
As pessoas têm acesso aos Serviços de saúde:	Sim
Tempo para chegar ao centro de saúde mais próximo:	31 - 60 minutos
Porque é que a população não tem acesso a serviços de saúde?	Nenhum
Disponibilidade de medicamentos:	Não
Durante a gravidez, a maioria das mulheres consultam um profissional de saúde?	Sim
A população portadora de HIV sabe onde procurar por ajuda e tratamento médico?	Sim
Pacientes com Tuberculose sabem onde procurar o tratamento e Cuidados?	Sim
Algum caso de colera foi relatado neste bairro desde o Ciclone?	Não
Quando o caso foi relatado?	Nenhum

MOVIMENTOS PROTEÇÃO

A maioria da população vive neste Bairro?	Sim
Porque a maioria da população não vive no bairro?	Não sei
Provincia de Origem:	Zambezia
Distrito de Origem:	Namacurra
Posto de Origem:	Macuze
Localidade de Origem:	Furquia
Existe um prestador/mecanismo de segurança que garanta a segurança das pessoas?	Não
Existe um mecanismo de referência para sobreviventes VBG?	Não
Existe um mecanismo de apoio às necessidades psicossociais da população?	Não

PARTICIPAÇÃO DA COMUNIDADE

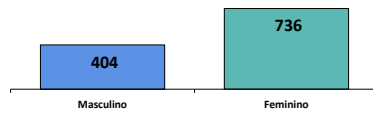
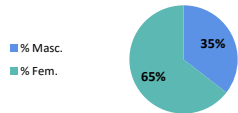
Os 3 meios que a população usa para se comunicar com os parceiros humanitarios?	Nenhum
Os 3 meios usados pelos parceiros humanitarios para se comunicar com a população?	Nenhum

Data da Avaliação: 2019-07-02

Localização Geográfica do Bairro

-19.404763 , 34.707139

Informações do Bairro								
Classificação do centro:	Bairro de reassentamento	Idade	Masculino	Feminino	% Masc.	% Fem.	Existe um Comité de gestão do centro no local?	Sim
Tipo do centro:	Bairro planeado	< 1	61	61	5%	5%	Existe uma agência de gestão de centro no local?	Sim
Data de abertura:	2019-05-21	1 - 5	49	184	4%	16%	Nome da Agência de gestão do centro:	0
Provincia:	Sofala	6 - 17	135	221	12%	19%	Existe uma lista de contactos do prestador de serviços?	Sim
Distrito:	Dondo	18 - 59	159	221	14%	19%	O centro é facilmente acessível?	Sim
Posto:	Dondo	60 +	0	49	0%	4%	O estado do centro:	Open
Localidade:	Savane	*Estes indices foram obtidos usando o método de calculo demográfico					O centro é seguro?	Sim



Famílias

267

1,140

Pessoas

As informações contidas neste relatório foram recolhidas entre 01-07-2019 e 08-07-2019. Para acessar informações sobre a população e IDP em locais de deslocamentos, por favor consulte o acompanhamento de movimentos da IOM-Atualizações diárias

[Clique aqui](#)

NECESSIDADE VULNERABILIDADES POSSE DE TERRA

A primeira urgente:	Cuidados de Saude	Mulheres grávida:	32	Idosas abandonada:	0	Número de famílias que arrendavam terra/terreno no local de origem?	0
A segunda urgente:	Latrinas	Mães amamentar:	4	Senhora solteira chefe da família:	35	Número de famílias que eram proprietárias da terra/terreno no local de origem?	0
A terceira urgente:	Produto não alimentar (PNA)	Mental/fiscal deficiência:	7	Senhor solteiro chefe da família:	16		
		Crónica doenças:	0	Idosas chefe da família:	0		

ABRIGO ÁGUA, HIGIENE E SANEAMENTO

A primeira necessidade (PNA) mais não acessível:	Calçado e vestuário	Principal fonte de água potável:	Pequeno sistema de água
A segunda necessidade (PNA) mais não acessível:	Rede mosquiteira	Principal problema de água:	Sabor / gosto
A terceira necessidade (PNA) mais não acessível:	Sabão / detergente para lavar roupa	Consumo diário médio de água por pessoa	Não sei
Número de famílias que dorme ao ar livre:	0	Tempo de espera médio para ter água	Não espere
Número de famílias que vivem em abrigos de emergência:	267	Número de latrinas em funcionamento no centro:	58
Número de famílias que vive em abrigo permanente:	0	Existe um banheiro público em funcionamento?	Sim
		Existe um lugar para lavar as mãos com água e sabão perto de latrinas/casa de banho?	Nenhum

SEGURANÇA ALIMENTAR

A maioria das pessoas tem acesso a um mercado funcional?	Não	Como classifica o centro em termos de limpeza?	3. Mais ou menos limpo
Porque a maioria das pessoas tem acesso ao mercado?	Mercado não é acessível	As pessoas vivem em áreas onde a defecação aberta é frequentemente visível?	Sim

SAÚDE

As pessoas receberam uma distribuição de comida no centro?	Não	Disponibilidade de serviços de saúde no centro:	Não
Quando foi a última distribuição de comida neste centro?	Nenhum	Número de instalações de saúde em funcionamento:	0
A maioria da população tem acesso a campos agrícolas?	Sim	As pessoas têm acesso aos Serviços de saúde:	Não
A que distância se localizam os campos agrícolas?	<1 hr	Tempo para chegar ao centro de saúde mais próximo:	Nenhum
		Porque é que a população não tem acesso a serviços de saúde?	A instalação não está a funcionar
A maioria das crianças em idade escolar tem acesso a uma escola funcional?	Sim	Disponibilidade de medicamentos:	Não
Principal razão que impede a maioria das crianças em idade escolar de ter acesso as instalações escolar:	Não sei	Durante a gravidez, a maioria das mulheres consultam um profissional de saúde?	Não sei
Número de crianças com idade escolar que frequentam a escola:	Nenhum	A população portadora de HIV sabe onde procurar por ajuda e tratamento médico?	Não
Quando tempo levam para chegar a instalação escolar mais próxima a pé:	31 - 60 minutos	Pacientes com Tuberculose sabem onde procurar o tratamento e Cuidados?	Sim
		Algum caso de colera foi relatado neste bairro desde o Ciclone?	Não
		Quando o caso foi relatado?	Nenhum

MOVIMENTOS PROTECÇÃO

A maioria da população vive neste Bairro?	Sim	Existe um prestador/mecanismo de segurança que garanta a segurança das pessoas?	Sim
Porque a maioria da população não vive no bairro?	Não sei	Existe um mecanismo de referência para sobreviventes VBG?	Sim
		Existe um mecanismo de apoio às necessidades psicossociais da população?	Não

PARTICIPAÇÃO DA COMUNIDADE

Provincia de Origem:	Sofala	Os 3 meios que a população usa para se comunicar com os parceiros humanitarios?	Funcionário da agências humanitárias; Voluntários/mobilizadores da comunidade; Administração Local
Distrito de Origem:	Dondo	Os 3 meios usados pelos parceiros humanitarios para se comunicar com a população?	Funcionário da agências humanitárias; Voluntários/mobilizadores da comunidade
Posto de Origem:	Dondo		
Localidade de Origem:	Savane		

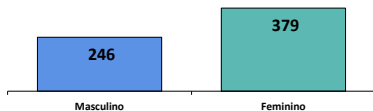
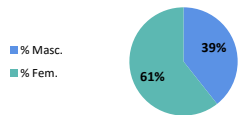
Data da Avaliação: 2019-07-05

Localização Geográfica do Bairro

-17.437501 , 37.283501

Informações do Bairro

Classificação do centro:	Idade	Masculino	Feminino	% Masc.	% Fem.	Existe um Comité de gestão do centro no local?	
Bairro de reassentamento	< 1	17	11	3%	2%	Existe uma agência de gestão de centro no local?	Sim
Tipo do centro:						Nome da Agência de gestão do centro:	0
Bairro planeado	1 - 5	33	50	5%	8%	Existe uma lista de contactos do prestador de serviços?	Sim
Data de abertura:						O centro é facilmente acessível?	Sim
2019-03-07	6 - 17	67	151	11%	24%	O estado do centro:	Open
Provincia:						O centro é seguro?	Sim
Zambezia	18 - 59	112	145	18%	23%		
Distrito:							
Maganja Da Costa	60 +	17	22	3%	4%		
Posto:							
Nante	*Estes indices foram obtidos usando o método de calculo demográfico						
Localidade:							
Nãomiua							



Famílias

159

625

Pessoas

As informações contidas neste relatório foram recolhidas entre 01-07-2019 e 08-07-2019. Para acessar informações sobre a população e IDP em locais de deslocamentos, por favor consulte o acompanhamento de movimentos da IOM-Atualizações diárias

[Clique aqui](#)



NECESSIDADE

A primeira urgente:	Abrigo
A segunda urgente:	Água
A terceira urgente:	Cuidados de Saude



VULNERABILIDADES

Mulheres grávida:	7	Idosas abandonada:	0
Mães amamentar:	70	Senhora solteira chefe da família:	20
Mental/fiscal deficiência:	6	Senhor solteiro chefe da família:	9
Crónica doenças:	0	Idosas chefe da família:	32



POSSE DE TERRA

Número de famílias que arrendavam terra/terreno no local de origem?	0
Número de famílias que eram proprietárias da terra/terreno no local de origem?	159



ABRIGO

A primeira necessidade (PNA) mais não acessível:	Calçado e vestuário
A segunda necessidade (PNA) mais não acessível:	Rede mosquiteira
A terceira necessidade (PNA) mais não acessível:	Artigos para cozinhar (Painéis e Frigideiras)
Número de famílias que dorme ao ar livre:	0
Número de famílias que vivem em abrigos de emergência:	159
Número de famílias que vive em abrigo permanente:	0



ÁGUA, HIGIENE E SANEAMENTO

Principal fonte de água potável:	Poços protegido
Principal problema de água:	Sólidos/sujo
Consumo diário médio de água por pessoa	> 15 ltr
Tempo de espera médio para ter água	Mais de 60 minutos
Número de latrinas em funcionamento no centro:	159
Existe um banheiro público em funcionamento?	Sim
Existe um lugar para lavar as mãos com água e sabão perto de latrinas/casa de banho?	Sim
Como classifica o centro em termos de limpeza?	2. Limpo
As pessoas vivem em áreas onde a defecação aberta é frequentemente visível?	Não



SEGURANÇA ALIMENTAR

A maioria das pessoas tem acesso a um mercado funcional?	Não
Porque a maioria das pessoas tem acesso ao mercado?	O mercado está longe demais
As pessoas receberam uma distribuição de comida no centro?	Sim
Quando foi a última distribuição de comida neste centro?	Últimos 7 dias
A maioria da população tem acesso a campos agrícolas?	Sim
A que distância se localizam os campos agrícolas?	> 3 hrs



SAÚDE

Disponibilidade de serviços de saúde no centro:	Não
Número de instalações de saúde em funcionamento:	0
As pessoas têm acesso aos Serviços de saúde:	Sim
Tempo para chegar ao centro de saúde mais próximo:	Mais de 60 minutos
Porque é que a população não tem acesso a serviços de saúde?	Nenhum
Disponibilidade de medicamentos:	Não
Durante a gravidez, a maioria das mulheres consultam um profissional de saúde?	Sim
A população portadora de HIV sabe onde procurar por ajuda e tratamento médico?	Sim
Pacientes com Tuberculose sabem onde procurar o tratamento e Cuidados?	Sim
Algum caso de colera foi relatado neste bairro desde o Ciclone?	Não
Quando o caso foi relatado?	Nenhum



MOVIMENTOS

A maioria da população vive neste Bairro?	Sim
Porque a maioria da população não vive no bairro?	Não sei
Provincia de Origem:	Zambezia
Distrito de Origem:	Maganja Da Costa
Posto de Origem:	Nante
Localidade de Origem:	Nãomiua



PROTEÇÃO

Existe um prestador/mecanismo de segurança que garanta a segurança das pessoas?	Não
Existe um mecanismo de referência para sobreviventes VBG?	Não
Existe um mecanismo de apoio às necessidades psicossociais da população?	Não



PARTICIPAÇÃO DA COMUNIDADE

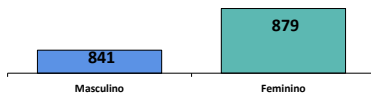
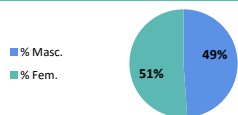
Os 3 meios que a população usa para se comunicar com os parceiros humanitarios?	Líder ou um grupo religioso; Caixa de reclamações; Administração Local
Os 3 meios usados pelos parceiros humanitarios para se comunicar com a população?	Líder ou um grupo religioso; Voluntários/mobilizadores da comunidade; Administração Local

Data da Avaliação: 2019-07-02

Localização Geografica do Bairro

-19.975418 , 33.39724

Informações do Bairro								
Classificação do centro:	Bairo de reassentamento	Idade	Masculino	Feminino	% Masc.	% Fem.	Existe um Comité de gestão do centro no local?	Sim
Tipo do centro:	Local ao ar livre	< 1	25	88	1%	5%	Existe uma agência de gestão de centro no local?	Sim
Data de abertura:	2019-03-18	1 - 5	138	126	8%	7%	Nome da Agência de gestão do centro:	0
Provincia:	Manica	6 - 17	264	213	15%	12%	Existe uma lista de contactos do prestador de serviços?	Sim
Distrito:	Sussundenga	18 - 59	389	439	23%	26%	O centro é facilmente acessível?	Sim
Posto:	Dombe	60 +	25	13	1%	1%	O estado do centro:	Open
Localidade:	Matacara	*Estes indices foram obtidos usando o método de calculo demográfico					O centro é seguro?	Sim



Famílias

337

1,720

Pessoas

As informações contidas neste relatório foram recolhidas entre 01-07-2019 e 08-07-2019. Para acessar informações sobre a população e IDP em locais de deslocamentos, por favor consulte o acompanhamento de movimentos da IOM-Atualizações diárias

[Clique aqui](#)

NECESSIDADE VULNERABILIDADES POSSE DE TERRA

A primeira urgente:	Alimentos	Mulheres grávida:	0	Idosas abandonada:	0	Número de famílias que arrendavam terra/terreno no local de origem?	0
A segunda urgente:	Água	Mães amamentar:	0	Senhora solteira chefe da família:	0	Número de famílias que eram proprietárias da terra/terreno no local de origem?	337
A terceira urgente:	Cuidados de Saude	Mental/fiscal deficiência:	0	Senhor solteiro chefe da família:	0		
		Crónica doenças:	0	Idosas chefe da família:	0		

ABRIGO ÁGUA, HIGIENE E SANEAMENTO

A primeira necessidade (PNA) mais não acessível:	Artigos para dormir (esteiras, Cobertores)	Principal fonte de água potável:	Nenhum
A segunda necessidade (PNA) mais não acessível:	Artigos para cozinhar (Painéis e Frigideiras)	Principal problema de água:	Nenhum
A terceira necessidade (PNA) mais não acessível:	Artigos agrícolas	Consumo diário médio de água por pessoa	Não sei
Número de famílias que dorme ao ar livre:	0	Tempo de espera médio para ter água	Não espere
Número de famílias que vivem em abrigos de emergência:	0	Número de latrinas em funcionamento no centro:	0
Número de famílias que vive em abrigo permanente:	255	Existe um banheiro público em funcionamento?	Sim
		Existe um lugar para lavar as mãos com água e sabão perto de latrinas/casa de banho?	Sim

SEGURANÇA ALIMENTAR SAÚDE

A maioria das pessoas tem acesso a um mercado funcional?	Não	Como classifica o centro em termos de limpeza?	5. Muito sujo
Porque a maioria das pessoas tem acesso ao mercado?	O mercado está longe demais	As pessoas vivem em áreas onde a defecação aberta é frequentemente visível?	Não sei
As pessoas receberam uma distribuição de comida no centro?	Sim		
Quando foi a última distribuição de comida neste centro?	Mais de duas semanas	Disponibilidade de serviços de saúde no centro:	Não
A maioria da população tem acesso a campos agrícolas?	Sim	Número de instalações de saúde em funcionamento:	0
A que distância se localizam os campos agrícolas?	<1 hr	As pessoas têm acesso aos Serviços de saúde:	Não

EDUCAÇÃO

A maioria das crianças em idade escolar tem acesso a uma escola funcional?	Sim	Disponibilidade de medicamentos:	Não
Principal razão que impede a maioria das crianças em idade escolar de ter acesso as instalações escolar:	Não sei	Durante a gravidez, a maioria das mulheres consultam um profissional de saúde?	Não
Número de crianças com idade escolar que frequentam a escola:	253	A população portadora de HIV sabe onde procurar por ajuda e tratamento médico?	Não
Quando tempo levam para chegar a instalação escolar mais próxima a pé:	Menos de 15 minutos	Pacientes com Tuberculose sabem onde procurar o tratamento e Cuidados?	Não sei
		Algum caso de colera foi relatado neste bairro desde o Ciclone?	Não
		Quando o caso foi relatado?	Nenhum

MOVIMENTOS PROTECÇÃO

A maioria da população vive neste Bairro?	Sim	Existe um prestador/mecanismo de segurança que garanta a segurança das pessoas?	Não sei
Porque a maioria da população não vive no bairro?	Não sei	Existe um mecanismo de referência para sobreviventes VBG?	Não
		Existe um mecanismo de apoio às necessidades psicossociais da população?	Não

PARTICIPAÇÃO DA COMUNIDADE

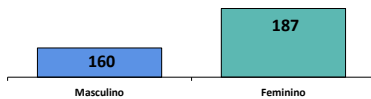
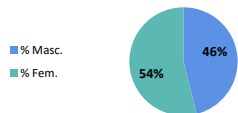
Os 3 meios que a população usa para se comunicar com os parceiros humanitarios?	Líder ou um grupo religioso; Líder ou um grupo da comunidade; Administração Local
Os 3 meios usados pelos parceiros humanitarios para se comunicar com a população?	Líder ou um grupo religioso; Líder ou um grupo da comunidade; Administração Local

Data da Avaliação: 2019-07-08

Localização Geográfica do Bairro

-19.974349 , 33.394901

Informações do Bairro								
Classificação do centro:	Bairro de reassentamento	Idade	Masculino	Feminino	% Masc.	% Fem.	Existe um Comité de gestão do centro no local?	Não
Tipo do centro:	Centro Comunitário	< 1	13	14	4%	4%	Existe uma agência de gestão de centro no local?	Não
Data de abertura:	2019-03-17	1 - 5	28	36	8%	10%	Nome da Agência de gestão do centro:	Nenhum
Provincia:	Manica	6 - 17	60	60	17%	17%	Existe uma lista de contactos do prestador de serviços?	Nenhum
Distrito:	Sussundenga	18 - 59	54	66	16%	19%	O centro é facilmente acessível?	Acesso limitado (apenas a pé e através de moto)
Posto:	Dombe	60 +	5	11	1%	3%	O estado do centro:	Open
Localidade:	Muoco	*Estes indices foram obtidos usando o método de calculo demográfico					O centro é seguro?	Limited/intermittently (constraints such as



Famílias

65

347

Pessoas

As informações contidas neste relatório foram recolhidas entre 01-07-2019 e 08-07-2019. Para acessar informações sobre a população e IDP em locais de deslocamentos, por favor consulte o acompanhamento de movimentos da IOM-Atualizações diárias

[Clique aqui](#)

NECESSIDADE VULNERABILIDADES POSSE DE TERRA

A primeira urgente:	Alimentos	Mulheres grávida:	0	Idosas abandonada:	0	Número de famílias que arrendavam terra/terreno no local de origem?	0
A segunda urgente:	Abriço	Mães amamentar:	0	Senhora solteira chefe da família:	0	Número de famílias que eram proprietárias da terra/terreno no local de origem?	0
A terceira urgente:	Cuidados de Saude	Mental/fiscal deficiência:	0	Senhor solteiro chefe da família:	0		
		Crónica doenças:	0	Idosas chefe da família:	0		

ABRIGO ÁGUA, HIGIENE E SANEAMENTO

A primeira necessidade (PNA) mais não acessível:	Tanque / ou reservatórios para água	Principal fonte de água potável:	Tanques
A segunda necessidade (PNA) mais não acessível:	Rede mosquiteira	Principal problema de água:	Cheiro
A terceira necessidade (PNA) mais não acessível:	Artigos para dormir (esteiras, Cobertores)	Consumo diário médio de água por pessoa	Não sei
Número de famílias que dorme ao ar livre:	0	Tempo de espera médio para ter água	Não espere
Número de famílias que vivem em abrigos de emergência:	65	Número de latrinas em funcionamento no centro:	0
Número de famílias que vive em abrigo permanente:	0	Existe um banheiro público em funcionamento?	Não
		Existe um lugar para lavar as mãos com água e sabão perto de latrinas/casa de banho?	Nenhum

SEGURANÇA ALIMENTAR SAÚDE

A maioria das pessoas tem acesso a um mercado funcional?	Não	Disponibilidade de serviços de saúde no centro:	Não
Porque a maioria das pessoas tem acesso ao mercado?	Mercado não existe	Número de instalações de saúde em funcionamento:	0
As pessoas receberam uma distribuição de comida no centro?	Sim	As pessoas têm acesso aos Serviços de saúde:	Não sei
Quando foi a última distribuição de comida neste centro?	Mais de duas semanas	Tempo para chegar ao centro de saúde mais próximo:	Nenhum
A maioria da população tem acesso a campos agrícolas?	Não	Porque é que a população não tem acesso a serviços de saúde?	Nenhum
A que distância se localizam os campos agrícolas?	Nenhum	Disponibilidade de medicamentos:	Não

EDUCAÇÃO

A maioria das crianças em idade escolar tem acesso a uma escola funcional?	Não sei	Durante a gravidez, a maioria das mulheres consultam um profissional de saúde?	Não sei
Principal razão que impede a maioria das crianças em idade escolar de ter acesso as instalações escolar:	Não sei	A população portadora de HIV sabe onde procurar por ajuda e tratamento médico?	Não sei
Número de crianças com idade escolar que frequentam a escola:	Nenhum	Pacientes com Tuberculose sabem onde procurar o tratamento e Cuidados?	Não sei
Quando tempo levam para chegar a instalação escolar mais próxima a pé:	Nenhum	Algum caso de colera foi relatado neste bairro desde o Ciclone?	Não sei
		Quando o caso foi relatado?	Nenhum

MOVIMENTOS PROTECÇÃO

A maioria da população vive neste Bairro?	Não	Existe um prestador/mecanismo de segurança que garanta a segurança das pessoas?	Não sei
Porque a maioria da população não vive no bairro?	Falta de assistência humanitária; Falta de serviços; Falta de meios de subsistência / rendimento	Existe um mecanismo de referência para sobreviventes VBG?	Não sei
Provincia de Origem:	Manica	Existe um mecanismo de apoio às necessidades psicossociais da população?	Não sei

PARTICIPAÇÃO DA COMUNIDADE

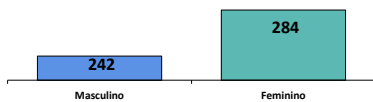
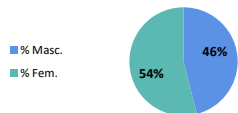
Distrito de Origem:	Sussundenga	Os 3 meios que a população usa para se comunicar com os parceiros humanitarios?	Líder ou um grupo religioso; Líder ou um grupo da comunidade; Administração Local
Posto de Origem:	Dombe	Os 3 meios usados pelos parceiros humanitarios para se comunicar com a população?	Líder ou um grupo religioso; Líder ou um grupo da comunidade; Administração Local
Localidade de Origem:	Muoco		

Data da Avaliação: 2019-07-02

Localização Geográfica do Bairro

-19.94714 , 33.349831

Informações do Bairro								
Classificação do centro:	Idade	Masculino	Feminino	% Masc.	% Fem.	Existe um Comité de gestão do centro no local?	Sim	
Tipo do centro:	Bairro planeado	< 1	19	21	4%	4%	Existe uma agência de gestão de centro no local?	Sim
Data de abertura:	2019-07-02	1 - 5	4	5	8%	10%	Nome da Agência de gestão do centro:	Nenhum
Provincia:	Manica	6 - 17	91	92	17%	17%	Existe uma lista de contactos do prestador de serviços?	Sim
Distrito:	Sussundenga	18 - 59	82	100	16%	19%	O centro é facilmente acessível?	Sim
Posto:	Dombe	60 +	7	16	1%	3%	O estado do centro:	Open
Localidade:	Darue	*Estes indices foram obtidos usando o método de calculo demográfico				O centro é seguro?	Sim	



Famílias

129

526

Pessoas

As informações contidas neste relatório foram recolhidas entre 01-07-2019 e 08-07-2019. Para acessar informações sobre a população e IDP em locais de deslocamentos, por favor consulte o acompanhamento de movimentos da IOM-Atualizações diárias

[Clique aqui](#)

NECESSIDADE VULNERABILIDADES POSSE DE TERRA

A primeira urgente: Alimentos	Mulheres grávida: 1	Idosas abandonada: 3	Número de famílias que arrendavam terra/terreno no local de origem? 0
A segunda urgente: Água	Mães amamentar: 16	Senhora solteira chefe da família: 17	Número de famílias que eram proprietárias da terra/terreno no local de origem? 129
A terceira urgente: Cuidados de Saúde	Mental/fiscal deficiência: 9	Senhor solteiro chefe da família: 10	
	Crónica doenças: 4	Idosas chefe da família: 8	

ABRIGO ÁGUA, HIGIENE E SANEAMENTO

A primeira necessidade (PNA) mais não acessível: Rede mosquiteira	Principal fonte de água potável: Bombas manuais
A segunda necessidade (PNA) mais não acessível: Artigos para cozinhar (Painéis e Frigideiras)	Principal problema de água: Cheiro
A terceira necessidade (PNA) mais não acessível: Produtos de higiene (para higiene pessoal)	Consumo diário médio de água por pessoa: > 15 ltr
Número de famílias que dorme ao ar livre: 0	Tempo de espera médio para ter água: Não espere
Número de famílias que vivem em abrigos de emergência: 0	Número de latrinas em funcionamento no centro: 6
Número de famílias que vive em abrigo permanente: 0	Existe um banheiro público em funcionamento? Sim
	Existe um lugar para lavar as mãos com água e sabão perto de latrinas/casa de banho? Sim
	Como classifica o centro em termos de limpeza? 2. Limpo
	As pessoas vivem em áreas onde a defecação aberta é frequentemente visível? Não

SAÚDE

A maioria das crianças em idade escolar tem acesso a uma escola funcional? Não	Disponibilidade de serviços de saúde no centro: Não
Principal razão que impede a maioria das crianças em idade escolar de ter acesso as instalações escolar: A instalação não é	Número de instalações de saúde em funcionamento: 0
Número de crianças com idade escolar que frequentam a escola: Nenhum	As pessoas têm acesso aos Serviços de saúde: Não
Quando tempo levam para chegar a instalação escolar mais próxima a pé: Nenhum	Tempo para chegar ao centro de saúde mais próximo: Nenhum
	Porque é que a população não tem acesso a serviços de saúde? A instalação não é fisicamente acessível
	Disponibilidade de medicamentos: Sim, de boa qualidade e as pessoas podem comprar
	Durante a gravidez, a maioria das mulheres consultam um profissional de saúde? Não
	A população portadora de HIV sabe onde procurar por ajuda e tratamento médico? Não
	Pacientes com Tuberculose sabem onde procurar o tratamento e Cuidados? Sim
	Algum caso de colera foi relatado neste bairro desde o Ciclone? Não
	Quando o caso foi relatado? Nenhum

MOVIMENTOS PROTECÇÃO

A maioria da população vive neste Bairro? Não	Existe um prestador/mecanismo de segurança que garanta a segurança das pessoas? Sim
Porque a maioria da população não vive no bairro? Falta de assistência humanitária; Falta de serviços; Falta de meios de subsistência / rendimento	Existe um mecanismo de referência para sobreviventes VBG? Não
	Existe um mecanismo de apoio às necessidades psicossociais da população? Sim

PARTICIPAÇÃO DA COMUNIDADE

Provincia de Origem: Manica	Os 3 meios que a população usa para se comunicar com os parceiros humanitarios? Funcionário da agências humanitárias; Líder ou um grupo da comunidade; Voluntários/mobilizadores da comunidade
Distrito de Origem: Sussundenga	
Posto de Origem: Dombe	
Localidade de Origem: Darue	Os 3 meios usados pelos parceiros humanitarios para se comunicar com a população? Radio; Funcionário da agências humanitárias; Líder ou um grupo da comunidade