

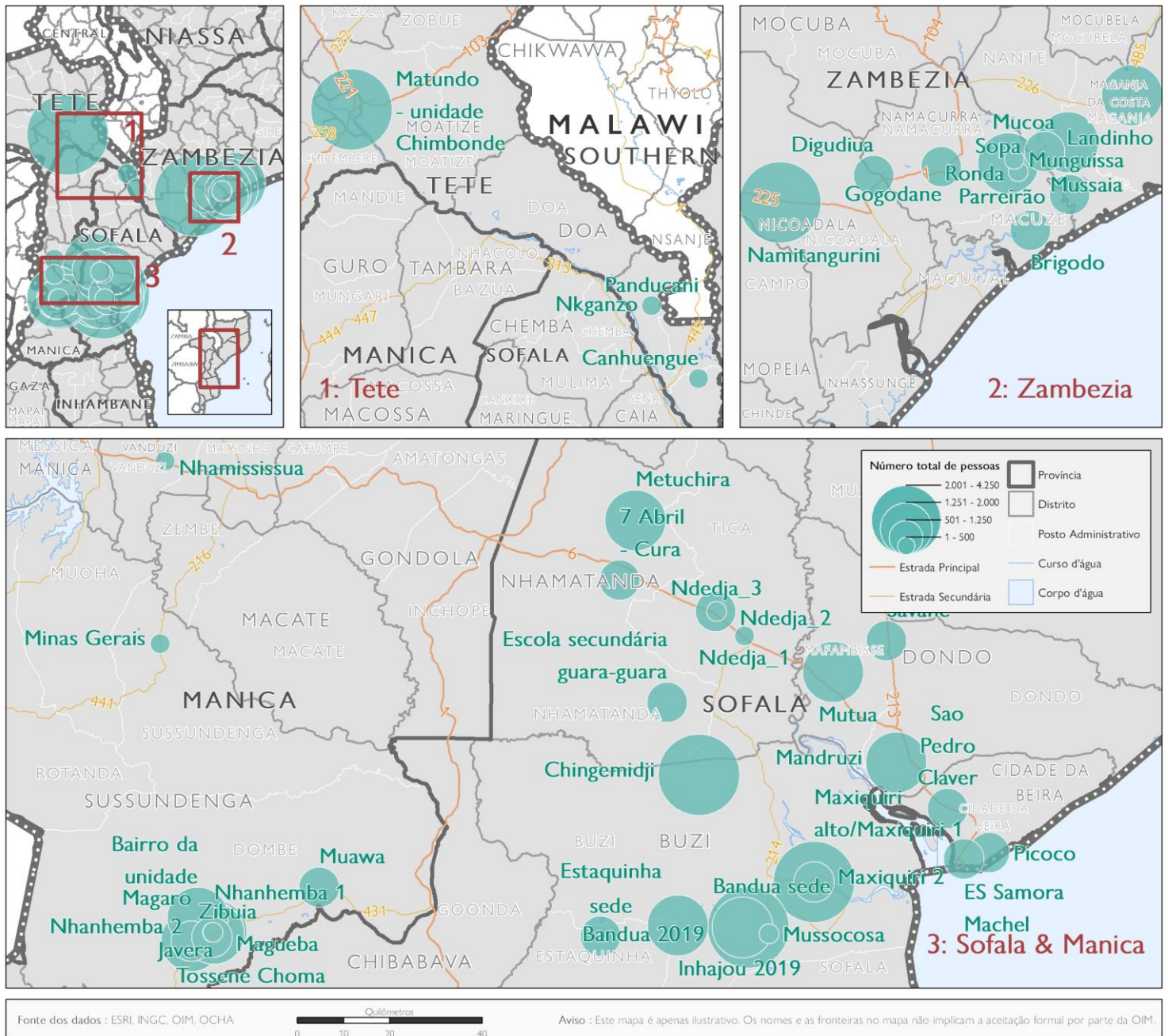
VISÃO GLOBAL

Na noite de 14 á 15 de Março de 2019, O ciclone IDAI atingiu o centro de Moçambique. O ciclone trouxe chuvas torrenciais e ventos que afectaram principalmente as províncias de Manica, Sofala, Tete e Zambézia, causando inundações e destruições graves.

Desde do dia 3 á 11 do mês de Junho, as equipas da IOM na área de DTM (matriz de localização de deslocamentos) em coordenação com o Instituto Nacional de Gestão de Calamidade de Moçambique (INGC), realizaram avaliações multi-Sectoriais (MSA) em centros de acomodação e Bairros de Reassentamento nas quatro províncias afectadas. As equipas da DTM entrevistaram os informantes chave para capturar as estimativas dos populações, os padrões de movimentos, as necessidades e vulnerabilidades Multi-Sectoriais.

COBERTURA

50 Locais avaliados em **17** postos administrativos e **10** Distritos da Províncias de Sofala, Manica, Tete e Zambézia.



*As coordenadas de GPS não foram validadas neste relatório

As informações incluídas neste relatório foram recolhidas entre os dias 3 á 11 de Junho de 2019. Para acessar as informações sobre a população PDI em locais de reassentamento, hoje por favor consulte [Acompanhamento do movimento de deslocação da OIM-actualização diária](#).

METODOLOGIA

Para assegurar uma resposta mais viável e orientada para a comunidade humanitária, a DTM fornece as informações chave e críticas sobre a situação dos deslocados internos (PDI), das pessoas afectadas e das populações que retornaram as áreas afectadas. A DTM implementou as actividades, especialmente nos três componentes:

- 1) **Monitorização Diária:** É uma avaliação diária do número da população deslocada interno (PDI) (pessoas e famílias) nos centros de acomodação e bairros de reassentamento
- 2) **Avaliação Multi-sectorial :** É efectuada nos centros de acomodação e Bairros de reassentamento, fornece informações mais profundadas sobre os movimentos, necessidades e vulnerabilidades.
- 3) **Avaliação de dados nas Localidade :** É efectuada nas Localidades afectadas para determinar os números de populações afectadas e retornados, juntamente com abrigo básico e acesso as informações de serviço.

Para esta avaliação, os centros de **acomodação** são locais onde as populações procuraram refúgio em consequência do ciclone, depois de deixar os seus locais de origem. Isto incluem centro de acomodação ou bairros de reassentamento que são reconhecidos e geridos pelo Governo e outros que não são oficialmente reconhecidos pelo Governo. Os bairros de reassentamento foram definidos como locais onde as populações mudam-se voluntariamente após ficar nos centros de acomodação.

PRINCIPAIS CONCLUSÕES

NÚMERO DE LOCAIS E POPULAÇÃO POR PROVÍNCIA

Província	Centro de Acomodação			Bairro de Reassentamento		
	# Locais	Individuos	Famílias	# Locais	Individuos	Família
Sofala	4	3.133	881	16	22.084	4.662
Manica	-	-	-	15	13.081	3.147
Tete	-	-	-	4	3.810	746
Zambézia	-	-	-	11	11.545	3.022
Total	4	3.133	881	46	50.520	11.577

- Todos os **4** centros de acomodação estão localizados na Província de Sofala com cerca de **3.133** pessoas correspondente a **881 famílias**;
- Dos **46** bairros de reassentamentos avaliados, a maioria dos bairros com (**96%**) estão localizados na Províncias de Sofala, Manica, e Zambézia, com **46.710** pessoas correspondente a **10.831 famílias**;
- A população deslocada que permaneceu nos centros de acomodação e Bairros de Reassentamento é estimada em cerca de **54.000** pessoas correspondente a **12.000** famílias.

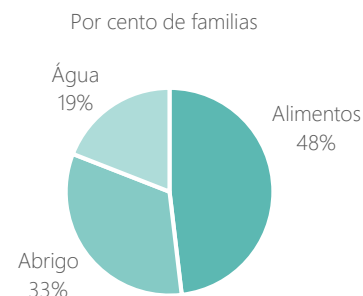
CENTROS DE ACOMODAÇÃO

NECESSIDADES URGENTE

Dos **quatro** centros de acomodação avaliados, **dois** centros escolheram o alimento como a maior necessidade (com **424 famílias**) em seguida (com **289 famílias**) escolheram o abrigo, em fim escolheram o acesso a água potável (com **168 famílias**).

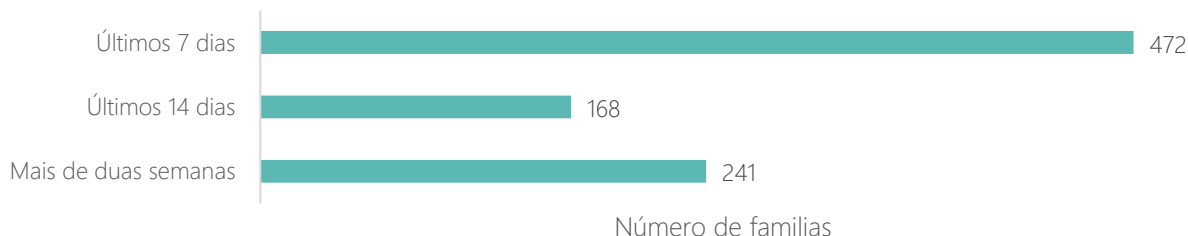
AHS (Água, Higiene e Saneamento)

Todos os centros de acomodação avaliados, comunicaram ter acesso as latrinas em funcionamento no local. **Um** centro (com **289 famílias**) escolheram tanques como a fonte principal de agua, seguido por bombas manuais (com **241 famílias**), caminhões de água (com **183 famílias**) e pequenos sistemas de água (com **168 famílias**).



SEGURANÇA ALIMENTAR

Todos os centros de acomodação avaliados comunicaram ter acesso a um mercado funcional. Todos Centros receberam também uma distribuição de alimentos, sendo que **dois** centros (com **472 famílias**) afirmam ter recebido apenas uma vez nos últimos 7 dias, **um** centro (com **168 famílias**) receberam pelo menos uma vez nos últimos 14 dias, e **um** centro (com **241 famílias**) afirmam ter recebido pelo menos uma vez a mais de duas semanas . Os que receberam uma distribuição a mais de duas semanas localizam-se no distrito do Búzi na Província de Sofala.



SAÚDE

Nos **todos** os centros de acomodação avaliado (com **881 famílias**) comunicaram ter acesso ao centro de saúde e nas proximidades. Nestes centros avaliados, **três** centros (com **713 famílias**), informaram que, levam menos de 15 minutos para chegar no centro de saúde mais próximo, enquanto **um** centro (com **168 famílias**), informaram que, levam de 30 á 60 minutos para chegar no centro de saúde mais próximo.

EDUCAÇÃO

Dos **quatro** centros de acomodação avaliados, **três** centros (com **592 famílias**) declararam que a maioria das crianças com idade escolar tem acesso a uma escola em funcionamento. O restante centro (com **289 famílias**) não declarou se a maioria das crianças com idade escolar tem acesso a uma escola em funcionamento, localizam-se no distrito da Beira, na Província de Sofala.

PROTECÇÃO

Dois centros avaliados (com **457 famílias**) comunicaram a existência de um mecanismo de apoio às necessidades psicossociais da população. Os restantes dois centros (com **424 famílias**) não declarou- se existe um mecanismo de apoio às necessidades psicossociais, localizam-se no distrito da Beira, na província de Sofala.

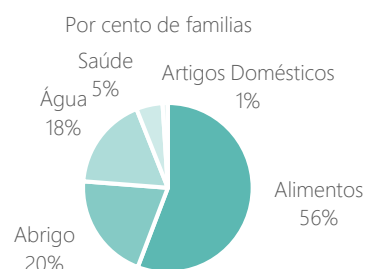
MOVIMENTOS

Dos **quatro** centros de acomodação avaliados, **três** centros (com **698 famílias**) declararam que a maioria da população não pretende regressar ao local de origem. O restante centro (com **183 famílias**) que declararam que a maioria da população pretende regressar para o local de origem, localizam-se no Distrito da Beira na Província de Sofala.

BAIRRO DE REASSENTAMENTO

NECESSIDADES URGENTE

Dos 46 bairros de reassentamento avaliados, **27** declararam alimentos como a sua maior necessidade (com **6,436 famílias**), em seguida o abrigo (com **2,360 famílias**), a água potável (com **2,049 famílias**), Serviços de saúde (com **682 famílias**), e artigos domésticos (com **50 famílias**).





AHS (Água, Higiene e Saneamento)

Noventa e três por cento dos Bairros de reassentamento avaliados (com **10.932 famílias**) declararam ter acesso as latrinas em funcionamento, enquanto **7%** (com **645 famílias**) com as latrinas não funcional e estão localizados nos distritos de Búzi e Nhamtanda na província de Sofala.

Quarenta e três por cento dos centros avaliados (com **4,317 famílias**) afirmaram o uso de bombas manuais como a sua fonte principal da água, seguido por **13%** que usam água de poços abertos (com **2,204 famílias**), **13%**, que usam pequenos sistemas de abastecimento de água (com **1,862 famílias**), **9%** que usando água dos tanques (com **1.294 famílias**), **7%** que usam água de lagoas e cursos de água (com **629 famílias**), **7%** que usam água do poços protegido (com **476 famílias**), **4%** que usam água engarrafada (com **421 famílias**), e **4%** sem fonte principal de água potável (com **374 famílias**) localiza-se nos distritos de Sussundenga e Mutarara nas províncias de Manica e Tete respectivamente.



SEGURANÇA ALIMENTAR

Dos **46** Bairros de reassentamento avaliados, **41%** comunicaram ter acesso a um mercado em funcionamento (com **5.742 famílias**). **57%** dos Bairros não tem acesso a um mercado em funcionamento (**5,287 famílias**) estão localizados nos distritos do Buzi, Dondo, Nhamatanda na província de Sofala e Sussudenga na Província de Manica. Mutarara Província de Tete, Maganja Da Costa, Namacurra Nicoadala na Província de Zambézia. **2%** dos Bairros não sabiam se havia acesso a um mercado em funcionamento.

Noventa e seis por cento dos centros avaliados, declararam ter recebido a distribuição de alimentos (com **10.858 famílias**), com **30%** (**4.026 famílias**) tendo recebido uma vez nos últimos 7 dias, **43%** (com **4.198 famílias**) receberam uma vez nos últimos 14 dias, e **27%** (com **2.634 famílias**) que receberam pelo menos uma vez a mais de duas semanas. Os centros que afirmaram não ter recebido uma distribuição de alimentos (com **464 famílias**) localiza-se no Distrito de Buzi na Província de Sofala.



SAÚDE

Dos **46** Bairros de reassentamento avaliados, **30%** comunicaram ter acesso aos serviços de saúde no local (com **3.549 famílias**). O restante **70%** dos bairros (com **8.028 famílias**) que confirmaram não ter acesso aos serviços de saúde no local, localizam-se nos Distritos de Buzi, Dondo e Nhamatanda, na Província de Sofala; Distrito de Sussundenga na Província de Manica; Distrito de Mutarara na Província de Tete e Distritos de Maganja da Costa, Namacurra, e Nicoadala na Província da Zambezia.



EDUCAÇÃO

Noventa e um por cento (com **10.975 famílias**) dos bairros de reassentamento avaliados declararam que a maioria das crianças com idade escolar tem acesso a uma escola em funcionamento. Os **7%** dos centros (com **557 famílias**) que afirmaram que a maioria das crianças com idade escolar não tem acesso a uma escola funcional, localizam-se no Distrito de Dondo na Província de Sofala; Distrito de Sussundenga na Província de Manica; e Distrito de Nicoadala na Província da Zambézia. **2%** dos bairros não sabia se a maioria das crianças com idade escolar têm acesso a uma escola em funcionamento.



PROTECÇÃO

Dos **46** Bairros de reassentamento avaliados, **33%** (com **3.316 famílias**) comunicaram a existência de um fornecedor ou mecanismo para garantir a segurança das pessoas no bairro. Em **Sessenta e sete por cento**, (com **8.261 famílias**) dos bairros avaliados não existe um fornecedor de ou mecanismo para garantir a segurança das pessoas no bairro, e localizam-se nos Distritos de Buzi e Nhamatanda na Província de Sofala; Distrito de Sussundenga na Província de Manica; Distrito de Mutarara na Província de Tete; e Distritos de Maganja da Costa, Namacurra e Nicoadala na Província da Zambezia.



MOVIMENTOS

Todos os bairros de reassentamento avaliados declararam que a maioria da população não quer voltar para o local de origem (com **11.577 famílias**).

Para o análise de necessidades e vulnerabilidades multi-setoriais por localização, acesse os perfis de sites DTM [aqui](#).

A LISTA DE TODOS OS LOCAIS AVALIADOS POR CATEGORIA DE POPULAÇÃO

Nome do Centro	Classificação do centro	Província	Distrito	Posto Administrativo	Total de Famílias	Total de Pessoas
Bairro da unidade	Bairro de Reassentamento	Manica	Sussundenga	Dombe	236	1,259
Javera	Bairro de Reassentamento	Manica	Sussundenga	Dombe	29	132
Madibunhana	Bairro de Reassentamento	Manica	Sussundenga	Dombe	398	1,714
Magaro	Bairro de Reassentamento	Manica	Sussundenga	Dombe	273	1,340
Magueba	Bairro de Reassentamento	Manica	Sussundenga	Dombe	255	606
Matarara	Bairro de Reassentamento	Manica	Sussundenga	Dombe	191	733
Muawa	Bairro de Reassentamento	Manica	Sussundenga	Dombe	260	1,028
Muchai	Bairro de Reassentamento	Manica	Sussundenga	Dombe	144	742
Mucombe	Bairro de Reassentamento	Manica	Sussundenga	Dombe	55	266
Nhamississua	Bairro de Reassentamento	Manica	Sussundenga	Dombe	46	181
Nhanhemba 1	Bairro de Reassentamento	Manica	Sussundenga	Dombe	548	1,302
Nhanhemba 2	Bairro de Reassentamento	Manica	Sussundenga	Dombe	304	1,709
Tossene Choma	Bairro de Reassentamento	Manica	Sussundenga	Dombe	337	1,685
Zibuia	Bairro de Reassentamento	Manica	Sussundenga	Dombe	65	346
Minas Gerais	Bairro de Reassentamento	Manica	Sussundenga	Muoha	6	38
Bandua 2019	Bairro de Reassentamento	Sofala	Buzi	Buzi	610	2,501
Bandua sede	Bairro de Reassentamento	Sofala	Buzi	Buzi	394	1,700
Chingemidji	Bairro de Reassentamento	Sofala	Buzi	Buzi	464	2,360
Escola secundária guara-guara	Centro de Acomodação	Sofala	Buzi	Buzi	168	834
Maxiquiri 2	Bairro de Reassentamento	Sofala	Buzi	Buzi	234	765
Maxiquiri alto/Maxiquiri 1	Bairro de Reassentamento	Sofala	Buzi	Buzi	823	4,115
Mussocosa	Bairro de Reassentamento	Sofala	Buzi	Buzi	42	147
Estaquinha sede	Bairro de Reassentamento	Sofala	Buzi	Estaquinha	200	853
Inhajou 2019	Bairro de Reassentamento	Sofala	Buzi	Estaquinha	395	1,788
ES Samora Machel	Centro de Acomodação	Sofala	Cidade Da Beira	Cidade Da Beira	241	680
Picoco	Centro de Acomodação	Sofala	Cidade Da Beira	Cidade Da Beira	289	1,046
Sao Pedro Claver	Centro de Acomodação	Sofala	Cidade Da Beira	Cidade Da Beira	183	573
Mandruzi	Bairro de Reassentamento	Sofala	Dondo	Dondo	375	1,845
Savane	Bairro de Reassentamento	Sofala	Dondo	Dondo	157	573
Mutua	Bairro de Reassentamento	Sofala	Dondo	Mafambisse	289	1,288
7 Abril - Cura	Bairro de Reassentamento	Sofala	Nhamatanda	Nhamatanda	163	777
Metuchira	Bairro de Reassentamento	Sofala	Nhamatanda	Nhamatanda	260	1,989
Ndedja_1	Bairro de Reassentamento	Sofala	Nhamatanda	Tica	50	250
Ndedja_2	Bairro de Reassentamento	Sofala	Nhamatanda	Tica	161	908
Ndedja_3	Bairro de Reassentamento	Sofala	Nhamatanda	Tica	45	225
Matundo - unidade Chimbonde	Bairro de Reassentamento	Tete	Cidade De Tete	Cidade De Tete	501	2,590
Canhuengue	Bairro de Reassentamento	Tete	Mutarara	Inhangoma	70	350
Nkganzo	Bairro de Reassentamento	Tete	Mutarara	Inhangoma	95	475
Panducani	Bairro de Reassentamento	Tete	Mutarara	Nhamayabue	80	395
Landinho	Bairro de Reassentamento	Zambezia	Maganja Da Costa	Maganja	473	1,873
Mussaia	Bairro de Reassentamento	Zambezia	Maganja Da Costa	Nante	370	1,850
Parreirão	Bairro de Reassentamento	Zambezia	Maganja Da Costa	Nante	207	536
Sopa	Bairro de Reassentamento	Zambezia	Maganja Da Costa	Nante	159	625
Brigodo	Bairro de Reassentamento	Zambezia	Namacurra	Macuze	363	792
Mucoa	Bairro de Reassentamento	Zambezia	Namacurra	Macuze	446	1,438
Munguissa	Bairro de Reassentamento	Zambezia	Namacurra	Macuze	89	303
Ronda	Bairro de Reassentamento	Zambezia	Namacurra	Macuze	88	309
Gogodane	Bairro de Reassentamento	Zambezia	Namacurra	Namacurra	154	647
Digudiuva	Bairro de Reassentamento	Zambezia	Nicoadala	Nicoadala	203	822
Namitangurini	Bairro de Reassentamento	Zambezia	Nicoadala	Nicoadala	470	2,350

As atividades do DTM são apoiadas por:

