

SUIVI DES URGENCES - MOUVEMENTS DE POPULATIONS

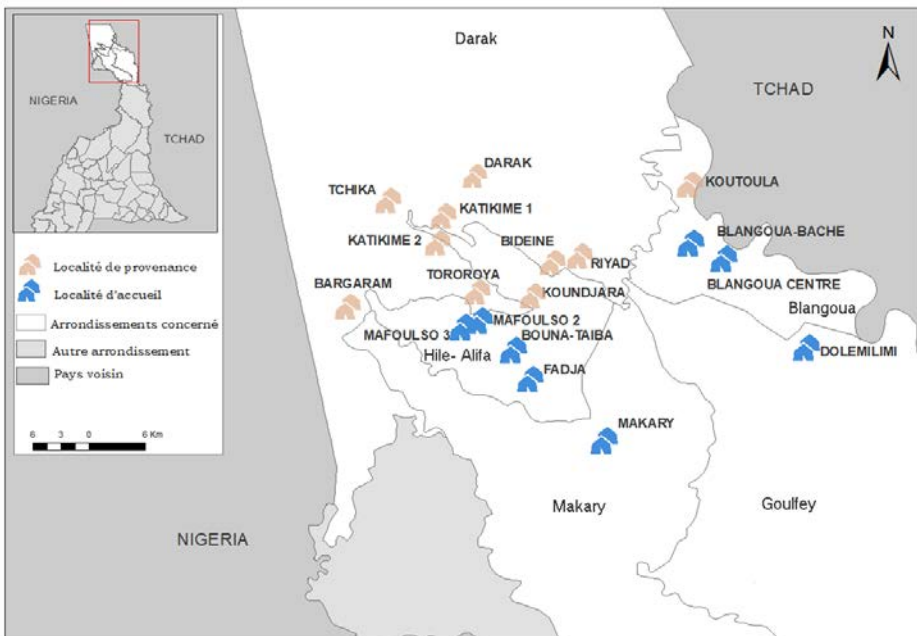
SYNTHÈSE DES DÉPLACEMENTS DANS LE DÉPARTEMENT DU LOGONE-ET-CHARI – CAMEROUN

TABLEAU DE BORD #115

COLLECTE DES DONNÉES : Du 25 au 28 novembre 2024

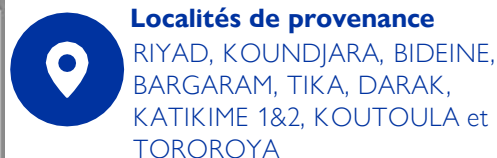
DATE DE PUBLICATION: 06 Décembre 2024

CARTE DES MOUVEMENTS

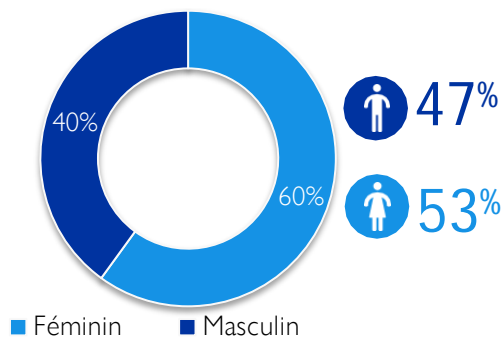


Cette carte n'est fournie qu'à titre d'illustration. Le tracé des frontières et les noms indiqués sur cette carte n'impliquent aucune approbation ou acceptation officielle de la part de l'Organisation internationale pour les migrations (OIM).


CHIFFRES CLÉS



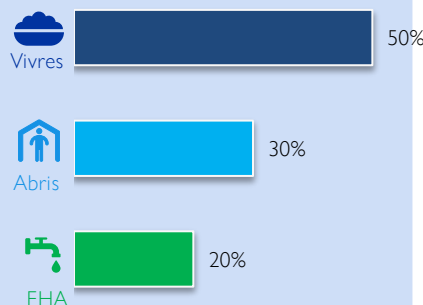
RÉPARTITION PAR SEXE



ÉVOLUTION DES DÉPLACEMENTS ROUND 27



BESOINS PRIORITAIRES



MÉTHODOLOGIE

Le suivi des situations d'urgence (en anglais, *Emergency Tracking Tool*, ETT) est une des composantes de la Matrice de suivi des déplacements (en anglais, *Displacement Tracking Matrix*, DTM) déployée par l'Organisation internationale pour les migrations (OIM). Il a pour objectif de rassembler des informations sur les **mouvements significatifs et soudains de populations**, ainsi que sur des **urgences sécuritaires et climatiques**. Les données ont été collectées par observation directe et par des entretiens téléphoniques, auprès de huit informateurs clés, principalement des autorités locales, des organisations non gouvernementales (ONG), des organisations de la société civile (OSC) et des représentants des populations dans les lieux affectés.

Ce tableau de bord présente des informations sur le déplacement de populations des localités de Riyad, Koundjara, Bideiné, Bargaram, Tika, Darak, Katikimé 1&2, Koutoula et Tororoya vers les localités de Fadja, Dolemilimi, Bouna-Taiba et Mafoulso 2&3 dans l'arrondissement de Hilé-Alifa, de Makary dans l'arrondissement de Makary, de Blangoua Centre et Blangoua-Bâche dans l'arrondissement de Blangoua, département de Logone-et-Chari, région de l'Extrême-Nord du Cameroun.

RÉSUMÉ DE L'ALERTE

Selon les informations collectées, plusieurs incidents ont été relevés dans la zone frontalière avec le Nigeria :

- Dans la nuit du 22 au 23 novembre 2024, la localité de Darak a été victime d'une incursion de groupes armés non étatiques (GANE), avec pour bilan une personne tuée et deux blessées.
- Dans la nuit 21 et de nouveau dans la nuit du 22 novembre 2024, la localité de Koutoula a été victime d'incursions de GANE. Comme bilan, plusieurs enlèvements de jeunes filles et garçons.
- Dans la nuit du 24 au 25 novembre 2024, la localité de Koutoula a été attaquée par un GANE avec pour bilan le chef dudit village tué et plusieurs femmes et enfants enlevés.

Face à cette situation d'insécurité, les populations des localités de Riyad, Koundjara, Bideiné, Bargaram, Tika, Darak, Katikimé 1&2, Koutoula et Tororoya se sont déplacées vers les localités de Fadja, Dolemilimi, Abou-Taiba, Mafoulso 2&3 dans l'arrondissement de Hilé-Alifa, de Makary centre dans l'arrondissement de Makary, de Blangoua Centre et Blangoua-Bâche dans l'arrondissement de Blangoua, département de Logone-et-Chari considérées comme relativement calmes, à la recherche d'un endroit sûr.

À ce jour, l'on dénombre environ 1 040 ménages, dont 8 009 individus, déplacés dans des familles d'accueil et dans des sites spontanés.

TABLEAU RÉCAPITULATIF DES LOCALITÉS ET DES POPULATIONS

Les données fournies dans ce tableau sont des estimations. Seule une évaluation rapide peut permettre d'avoir des chiffres exacts de la population affectée.

#	DÉPARTEMENT D'ACCUEIL	ARRONDISSEMENT DE D'ACCUEIL	LOCALITÉ D'ACCUEIL	MÉNAGES DÉPLACÉS	PERSONNES DÉPLACÉES	VILLAGE DE PROVENANCE	ARRONDISSEMENT DE PROVENANCE
1	LOGONE-ET-CHARI	HILE-ALIFA	FADJA	110	800	RIYAD	DARAK
2	LOGONE-ET-CHARI	HILE-ALIFA	DOLEMILIMI	70	385	KOUNDJARA	DARAK
3	LOGONE-ET-CHARI	HILE-ALIFA	BOUNA-TAIBA	150	1070	BIDEINE	DARAK
4	LOGONE-ET-CHARI	HILE-ALIFA	MAFOULSO 3	75	665	TOROROYA	DARAK
5	LOGONE-ET-CHARI	HILE-ALIFA	MAFOULSO 2	55	490	BIDEINE	DARAK
6	LOGONE-ET-CHARI	MAKARY	MAKARY	205	1599	BARGARAM, TIKA, DARAK, KATIKIME 1&2	HILE-ALIFA et DARAK
7	LOGONE-ET-CHARI	BLANGOUA	BLANGOUA	375	3000	KOUTOULA	BLANGOUA
GRAND TOTAL				1040	8009		



ACCÈS HUMANITAIRE

Les localités d'accueil sont accessibles par voie routière, mais le respect des mesures sécuritaires reste de mise.