

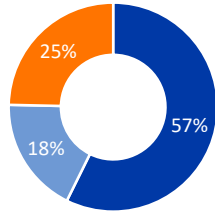
### Aperçu des déplacements



**442 683** Individus  
**71 263** Ménages



**+35** Villages recensés  
**844** Localités évaluées



**253 813** Personnes déplacées internes

**109 083** Retournés

**79 787** Réfugiés hors camp

### Évolution des populations déplacées lors des quatre dernières évaluations

Personnes Déplacées Internes

Retournés

Réfugiés hors camp

Round	Personnes Déplacées Internes	Retournés	Réfugiés hors camp
Round 17	253 813	109 083	79 787
Round 16	245 725	105 906	40 396
Round 15	244 347	100 925	41 763
Round 14	227 581	92 238	39 403



**+3%** depuis  
Round 16 (Novembre 2018)



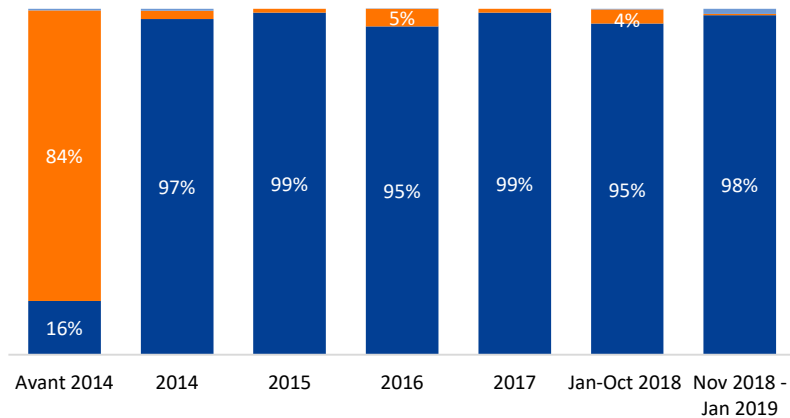
**+3%** depuis  
Round 16 (Novembre 2018)



**+98%** depuis  
Round 16 (Novembre 2018)

### Motifs de déplacements par période de déplacement

■ Conflit ■ Aléas Climatiques ■ Autre



### Types d'abris

Famille d'accueil 38%



Site spontané 28%



Habitation d'origine 18%



Location 10%



Domicile personnel 5%



Centre collectif <1%



Plein air <1%

### Données démographiques



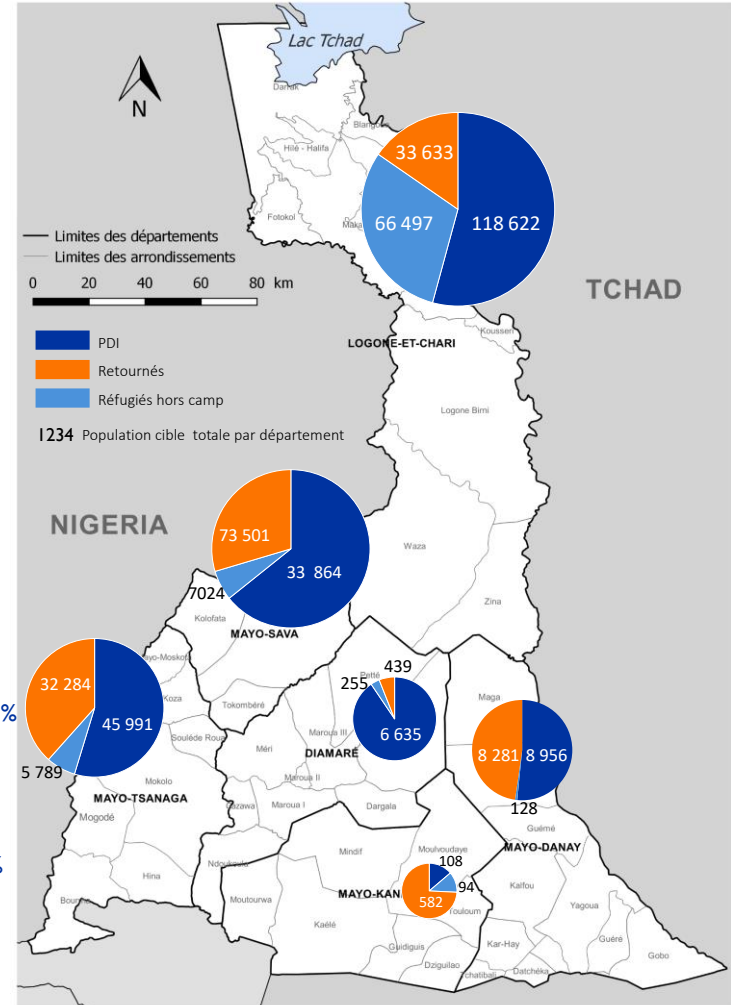
**50,4%** Hom.  
**49,6%** Fem.



**62%** Mineurs



**7,3** Taille moyenne des ménages



Cette carte est uniquement présentée à titre illustratif. Les noms et les frontières de cette carte n'impliquent ni l'approbation ni l'acceptation officielle de la part de l'OIM.