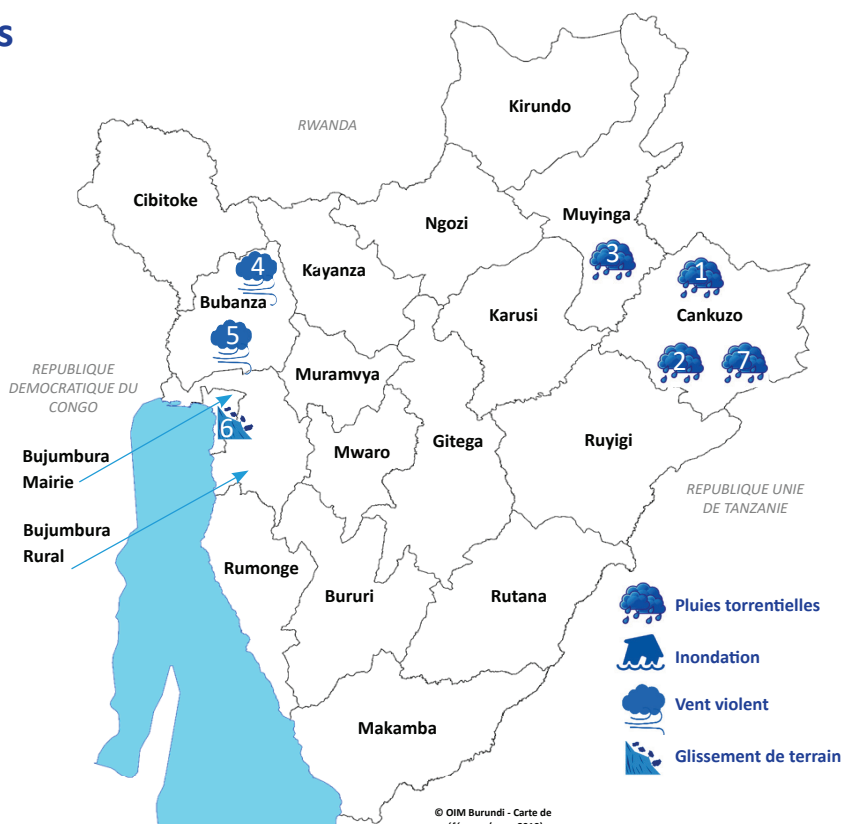






 **1.329** Personnes affectées
dont:
 **487** Personnes déplacées

CARTE DE LOCALISATION DES URGENCES
PAR PROVINCE



Types d'urgence	Personnes affectées	Personnes déplacées
 Pluies torrentielles	880	259
 Vent violent	401	196
 Glissement de terrain	48	32
 Inondations	0	0
Total	1.329	487

Numéro de l'urgence	Province	Commune	Colline(s)	Date	Individus affectés		Destruction aux maisons			Autres dégâts matériels	Impact humain	Besoins urgents
					Non déplacés	Déplacés	MD	MPD	MDC			
1	Cankuzo	Cendajuru	Busyana	10/03/2019	10	27	5	4	3			Vivres, Abris, ANA
2	Cankuzo	Mishiha	Buyongwe	11/03/2019	40	63	3	9	7			Vivres, Abris, ANA
3	Muyinga	Mwakiro	Rusheru	11/03/2019	31	73	16	3	0		1 personne blessée	Vivres, Abris
4	Bubanza	Gihanga	Mpanda, Nyeshanga	14/03/2019	96	84	0	0	41	1 salle de classe détruite et 3 églises décoiffées	1 personne blessée	Abris
5	Bubanza	Mpanda	Gatagura, Gifurwe, Musenyi	14/03/2019	109	112	3	5	36	2 églises décoiffées	1 personne blessée	Abris
6	Bujumbura Mairie	Ntangwa	Gihosha Rural	14/03/2019	16	32	8	3	0			Abris, ANA
7	Cankuzo	Cendajuru	Nyamugari, Gitaramuka	14/03/2019	540	96	11	90	5	1 centre de santé et 1 école décoiffés	1 personne blessée	Vivres, Abris

MD: Maisons détruites

MPD: Maisons partiellement détruites

MDC: Maisons décoiffées



Les données sont récoltées par les volontaires de la Croix-Rouge dans les 24 heures suivant l'incident d'urgence mais sont publiées d'une façon hebdomadaire. Lors de la publication du Dashboard, la situation lors de la collecte des données pourrait être différente de la situation actuelle. Toutes les situations d'urgence qui arrivent dans le pays ne sont pas prises en compte par l'outil suivi d'urgence DTM. Les situations d'urgence prises en compte sont des incidents qui causent des dégâts importants et qui ont besoin d'une réponse immédiate de la communauté humanitaire, ou qui causent des déplacements de la population.