

SUIVI DES URGENCES - MOUVEMENTS DE POPULATIONS

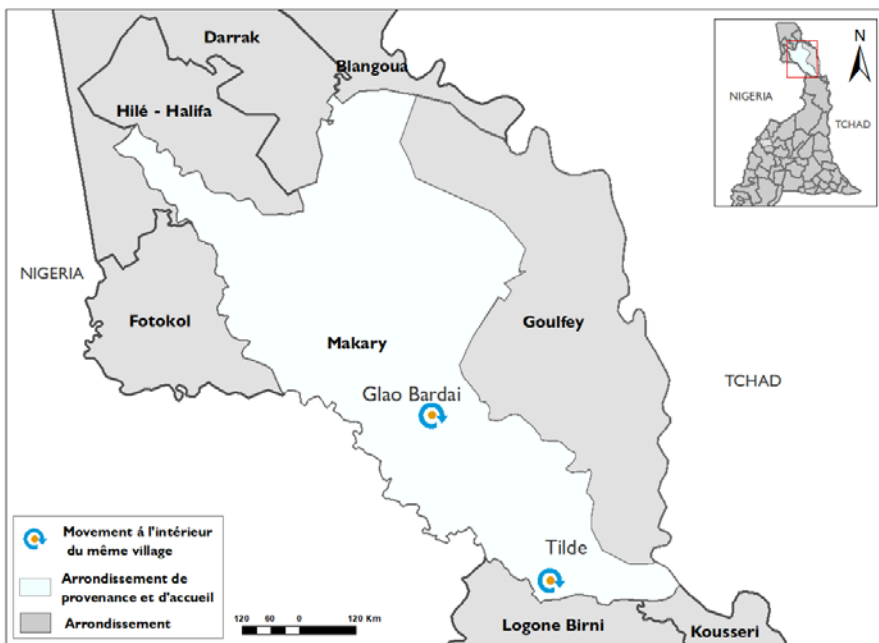
SYNTHÈSE DES DÉPLACEMENTS DANS LE DÉPARTEMENT DU LOGONE ET CHARI - CAMEROUN

TABLEAU DE BORD #106

COLLECTE DES DONNÉES: 17 Au 24 SEPTEMBRE 2024

DATE DE PUBLICATION: 25 SEPTEMBRE 2024

CARTE DES MOUVEMENTS



Cette carte n'est fournie qu'à titre d'illustration. Le tracé des frontières et les noms indiqués sur cette carte n'impliquent aucune approbation ou acceptation officielle de la part de l'Organisation internationale pour les migrations (OIM).

CHIFFRES CLÉS



2 192
Individus



267
Ménages



Localités de provenance

SITE DE TILDE ET GLAO BARDAI



Localités d'accueil

TILDE ET GLAO BARDAI

MÉTHODOLOGIE

Le suivi des situations d'urgence (en anglais, *Emergency Tracking Tool*, ETT) est l'une des composantes de la Matrice de suivi des déplacements (en anglais, *Displacement Tracking Matrix*, DTM) déployée par l'Organisation Internationale pour les Migrations (OIM). Son objectif est de rassembler des informations sur les **mouvements significatifs et soudains de populations**, ainsi que sur les **urgences sécuritaires et climatiques**. Les données ont été collectées par observation directe et par des entretiens téléphoniques, auprès de cinq informateurs clés, principalement des autorités locales, des organisations non gouvernementales (ONG), des organisations de la société civile (OSC) et des représentants des populations dans les lieux affectés.

Ce tableau de bord présente des informations sur le déplacement de populations du site de Tildé et de la localité de Gao Bardai dans l'arrondissement de Makary, département de Logone et Chari, région de l'Extrême-Nord du Cameroun.

RÉSUMÉ DE L'ALERTE

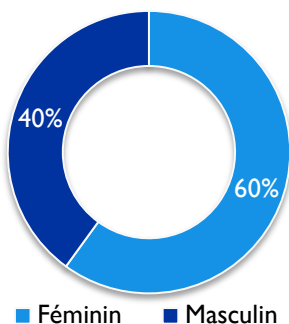
Selon les informations collectées, plusieurs localités des départements du Logone-et-Chari, dans la région de l'Extrême-Nord du Cameroun, ont été gravement touchées par les inondations causées par des pluies diluviennes.

Depuis le mois d'août, ces pluies ont entraîné des dégâts considérables : de nombreuses maisons se sont effondrées, provoquant des pertes en vies humaines, des cas de noyade, ainsi que des dommages matériels importants. De vastes hectares de terres agricoles ont également été submergés par les eaux.

Face à cette situation d'inondation, les populations des localités de Gao Bardai et du site de Tildé dans l'arrondissement de Makary, se sont déplacées vers des familles d'accueil, des sites pour déplacés spontanés et des centres collectifs. Ces zones, considérées comme relativement non inondables, offrent un refuge temporaire aux populations à la recherche d'un endroit sûr.

À ce jour, environ 267 ménages, représentant 2 192 individus déplacés, ont été recensés. Ces personnes se sont réfugiées chez des familles d'accueil, dans des écoles et sur des sites spontanés.

RÉPARTITION PAR SEXE

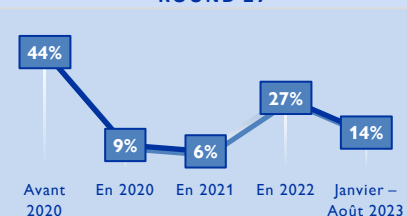


40%

60%

■ Féminin ■ Masculin

ÉVOLUTION DES DÉPLACEMENTS ROUND 27



DATE DE DÉBUT DES MOUVEMENTS
17 août 2024

BESOINS PRIORITAIRES



25%



25%



50%

TABLEAU RÉCAPITULATIF DES LOCALITÉS ET DES POPULATIONS

Les données fournies dans ce tableau sont des estimations. Seule une évaluation rapide peut permettre d'avoir des chiffres exacts de la population affectée.

#	DÉPARTEMENT D'ACCUEIL	ARRONDISSEMENT D'ACCUEIL	LOCALITÉ D'ACCUEIL	MÉNAGES DÉPLACÉS	PERSONNES DÉPLACÉES	LOCALITÉS DE PROVENANCE	ARRONDISSEMENT DE PROVENANCE
1	LOGONE-ET-CHARI	MAKARY	TILDE	233	2072	SITE DE TILDE	MAKARY
2	LOGONE-ET-CHARI	MAKARY	GLAO BARDAI	34	120	GLAO BARDAI	MAKARY
GRAND TOTAL				267	2 192		



ACCÈS HUMANITAIRE

Les localités d'accueil sont accessibles par route et par voie fluviale, mais le respect des mesures sécuritaires reste de mise.