

SUIVI DES URGENCES - MOUVEMENTS DE POPULATIONS

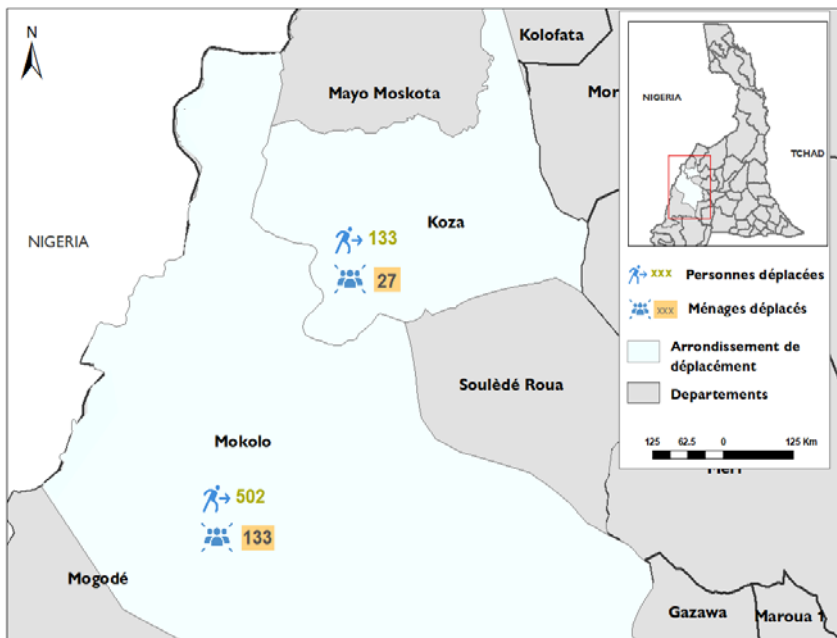
SYNTHÈSE DES DÉPLACEMENTS DANS LE DÉPARTEMENT DU MAYO-TSANAGA - CAMEROUN

TABLEAU DE BORD #105

COLLECTE DES DONNÉES: 11 au 14 septembre 2024

DATE DE PUBLICATION: 20 SEPTEMBRE 2024

CARTE DES MOUVEMENTS



Cette carte n'est fournie qu'à titre d'illustration. Le tracé des frontières et les noms indiqués sur cette carte n'impliquent aucune approbation ou acceptation officielle de la part de l'Organisation internationale pour les migrations (OIM).

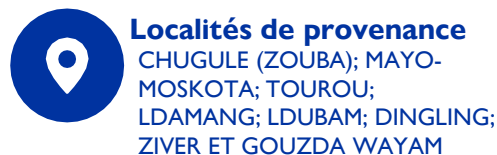
CHIFFRES CLÉS



960
Individus

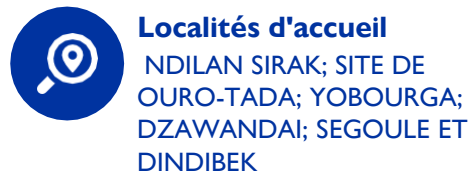


185
Ménages



Localités de provenance

CHUGULE (ZOUBA); MAYO-MOSKOTA; TOUROU; LDAMANG; LDUBAM; DINGLING; ZIVER ET GOUZDA WAYAM



Localités d'accueil

NDILAN SIRAK; SITE DE OURO-TADA; YOBOURGA; DZAWANDAI; SEGOULE ET DINDIBEK

MÉTHODOLOGIE

Le suivi des situations d'urgence (en anglais, *Emergency Tracking Tool*, ETT) est une des composantes de la Matrice de suivi des déplacements (en anglais, *Displacement Tracking Matrix*, DTM) déployée par l'Organisation Internationale pour les Migrations (OIM). Il a pour objectif de rassembler des informations sur les **mouvements significatifs et soudains de populations**, ainsi que sur les **urgences sécuritaires et climatiques**. Les données ont été collectées par observation directe et par des entretiens téléphoniques, auprès de huit informateurs clés, principalement des autorités locales, des organisations non gouvernementales (ONG), des organisations de la société civile (OSC) et des représentants des populations dans les lieux affectés.

Ce tableau de bord présente des informations sur les déplacements de populations des localités de Chugulé (Zouba), Mayo-Moskota, Tourou, Ldamang, Ldubam, Dingling, Ziver et de Gouzda Wayam, qui se sont continuellement déplacées vers le site de Ouro-Tada, les localités de Ndilan Sirak, Yobourga, Dzawandai et Segoulé dans l'arrondissement de Mokolo et Dindibek dans l'arrondissement de Koza département de Mayo-Tsanaga, région de l'Extrême-Nord du Cameroun.

RÉSUMÉ DE L'ALERTE

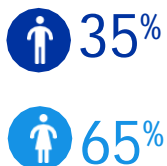
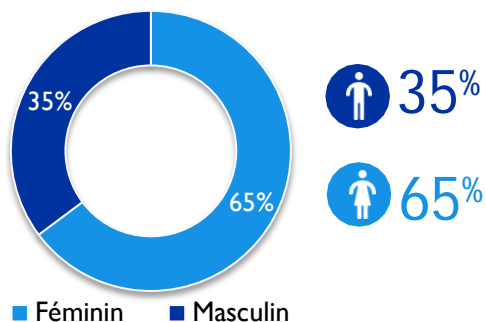
Selon les informations collectées, plusieurs incidents ont été relevés dans la zone frontalière avec le Nigeria :

- Dans la nuit du 04 au 05 septembre 2024, la localité de Zoub Montagne, située à environ 4 km de Ségoulé, a été victime d'une incursion de groupes armés non étatiques (GANE), avec un bilan de deux personnes tuées, dont le chef du village et un membre du comité de vigilance, des maisons pillées et des denrées alimentaires emportées.
- Le 28 Août 2024, aux environs de 20h, trois engins explosifs auraient été installés sur le tronçon Djibrilli-Zanga dans l'arrondissement de Mayo-Moskota qui a explosé le véhicule des FDS avec une dizaine de blessés du côté des FDS.
- Dans la nuit du 27 Août 2024 aux environs de 24 heures, la localité de Idagam Koza, a été victime d'une attaque de GANE précisément au poste de comité de veille, avec pour bilan une personne tuée et trois autres blessés.

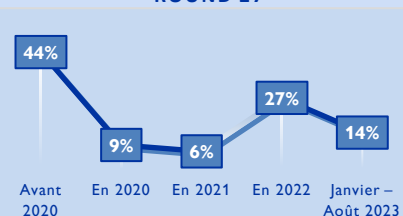
Face à cette situation d'insécurité, les populations des localités de Chugulé (Zouba), Mayo-Moskota, Tourou, Ldamang, Ldubam, Dingling, Ziver et Gouzga Wayam se sont continuellement déplacées vers la localité de Ndilan Sirak, Yobourga, Dzawandai, Segoulé et le site de Ouro-Tada dans l'arrondissement de Mokolo, la localité de Dindibek dans l'arrondissement de Koza, département de Mayo-Tsanaga considérée comme relativement calmes, à la recherche d'un endroit sûr.

À ce jour, l'on dénombre environ 185 ménages, dont 960 individus, déplacés dans des familles d'accueil et dans les sites spontanés.

RÉPARTITION PAR SEXE



ÉVOLUTION DES DÉPLACEMENTS ROUND 27



DATE DE DÉBUT DES MOUVEMENTS
05 août 2024

BESOINS PRIORITAIRES

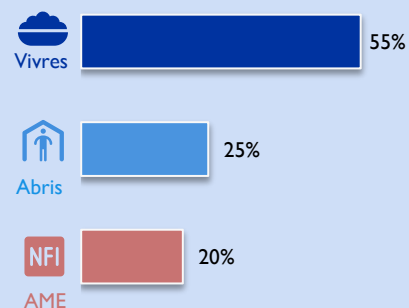


TABLEAU RÉCAPITULATIF DES LOCALITÉS ET DES POPULATIONS

Les données fournies dans ce tableau sont des estimations. Seule une évaluation rapide permettrait d'obtenir des chiffres exacts de la population affectée.

#	DÉPARTEMENT D'ACCUEIL	ARRONDISSEMENT D'ACCUEIL	LOCALITÉ D'ACCUEIL	MÉNAGES DÉPLACÉS	PERSONNES DÉPLACÉES	LOCALITÉS DE PROVENANCE
1	MAYO-TSANAGA	MOKOLO	NDILAN SIRAK	4	30	CHUGULE (ZOUBA)
2	MAYO-TSANAGA	MOKOLO	SITE DE OURO-TADA	26	165	CHUGULE (ZOUBA), TOUROU, LDAMANG, LDUBANG, DINGLING ET ZIVER
3	MAYO-TSANAGA	MOKOLO	YOBOURGA	26	128	CHUGULE (ZOUBA)
4	MAYO-TSANAGA	MOKOLO	DZAWANDAI	22	95	MAYO-MOSKOTA ET CHUGULE (ZOUBA)
5	MAYO-TSANAGA	MOKOLO	SEGOULE	17	84	CHUGULE (ZOUBA)
6	MAYO-TSANAGA	KOZA	DINDIBEK	27	133	GOUZDA WAYAM
GRAND TOTAL				185	960	



ACCÈS HUMANITAIRE

Les localités d'accueil sont accessibles par voie routière, mais le respect des mesures sécuritaires reste de essentiel.