

# SUIVI DES URGENCES - MOUVEMENTS DE POPULATIONS

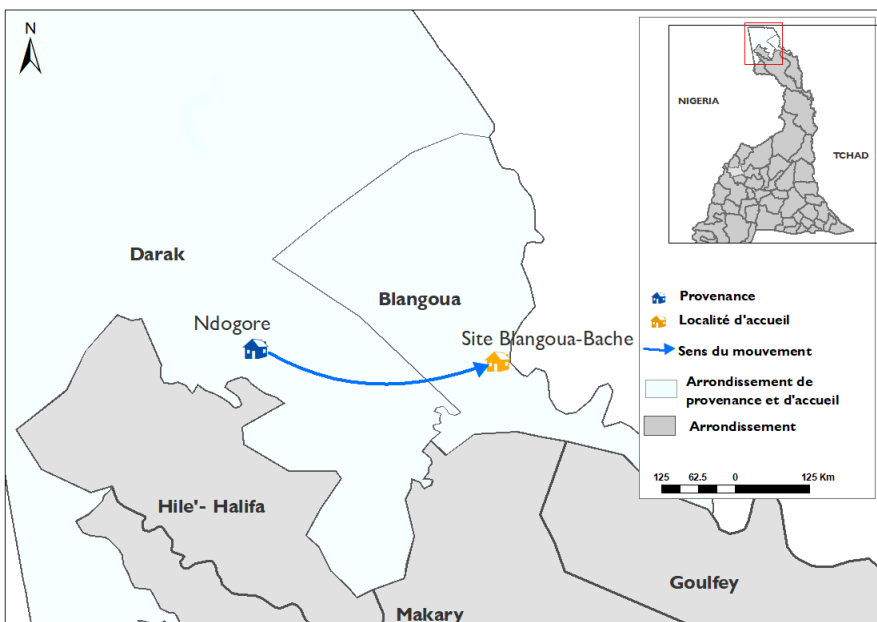
## SYNTHÈSE DES DÉPLACEMENTS DANS LE DÉPARTEMENT DU LOGONE ET CHARI – CAMEROUN

TABLEAU DE BORD #103

COLLECTE DES DONNÉES: 05 Au 09 SEPTEMBRE 2024

DATE DE PUBLICATION: 11 SEPTEMBRE 2024

### CARTE DES MOUVEMENTS



Cette carte n'est fournie qu'à titre d'illustration. Le tracé des frontières et les noms indiqués sur cette carte n'impliquent aucune approbation ou acceptation officielle de la part de l'Organisation internationale pour les migrations (OIM).

### CHIFFRES CLÉS



2016  
Individus



288  
Ménages



Localités de provenance  
KATIKIME 2 ET NDOGORE



Localités d'accueil  
BLANGOUA-BACHE

### MÉTHODOLOGIE

Le suivi des situations d'urgence (en anglais, *Emergency Tracking Tool*, ETT) est une des composantes de la Matrice de suivi des déplacements (en anglais, *Displacement Tracking Matrix*, DTM) déployée par l'Organisation Internationale pour les Migrations (OIM). Il a pour objectif de rassembler des informations sur les **mouvements significatifs et soudains de populations**, ainsi que sur les **urgences sécuritaires et climatiques**. Les données ont été collectées par observation directe et par des entretiens téléphoniques, auprès de cinq informateurs clés, principalement des autorités locales, des organisations non gouvernementales (ONG), des organisations de la société civile (OSC) et des représentants des populations dans les lieux affectés.

Ce tableau de bord présente des informations sur le déplacement de populations des localités de Katikimé 2 et Ndogoré dans l'arrondissement de Darak, qui se sont continuellement déplacées vers la localité de Blangoua-Bâche dans l'arrondissement de Blangoua, département de Logone et Chari, région de l'Extrême-Nord du Cameroun.

### RÉSUMÉ DE L'ALERTE

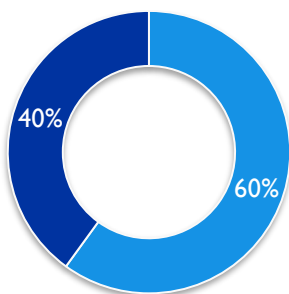
Selon les informations collectées, plusieurs incidents ont été relevés dans la zone frontalière avec le Nigeria :

- Dans la nuit du 06 avril 2024, des éléments de groupes armés non étatiques (GANE) ont perpétré le village des pêcheurs Katikime 2 en même temps que l'attaque de Ngourkuma qui a suscité le déplacement de la communauté de Katikimé 2 vers Ndogoré.
- Suite à la montée des eaux, craignant d'être attaqués de nouveau, ils se sont déplacés vers le site de Blangoua-Bâche

Face à cette situation d'insécurité, les populations des localités de Katikimé 2 et de Ndogoré se sont continuellement déplacées vers la localité de Blangoua (site de Blangoua-Bâche) dans l'arrondissement de Blangoua, département de Logone et Chari considérée comme relativement calme, à la recherche d'un endroit sûr.

À ce jour, l'on dénombre environ 288 ménages (53 ménages venant de Katikimé et 235 ménages venant de Ndogoré), dont 2 016 individus (1 645 venant de Ndogoré et 371 venant de Katikimé 2). Ces déplacés sont accueillis dans des familles d'accueil et dans les sites spontanés.

### RÉPARTITION PAR SEXE

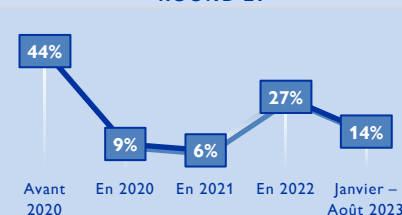


■ Féminin ■ Masculin

40%

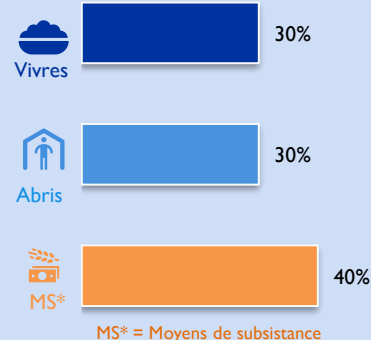
60%

### ÉVOLUTION DES DÉPLACEMENTS ROUND 27



DATE DE DÉBUT DES MOUVEMENTS  
08 août 2024

### BESOINS PRIORITAIRES



# TABLEAU RÉCAPITULATIF DES LOCALITÉS ET DES POPULATIONS

Les données fournies dans ce tableau sont des estimations. Seule une évaluation rapide peut permettre d'avoir des chiffres exacts de la population affectée.

#	DÉPARTEMENT D'ACCUEIL	ARRONDISSEMENT D'ACCUEIL	LOCALITÉ D'ACCUEIL	MÉNAGES DÉPLACÉS	PERSONNES DÉPLACÉES	LOCALITÉS DE PROVENANCE	ARRONDISSEMENT DE PROVENANCE
1	LOGONE-ET-CHARI	BLANGOUA	BLANGOUA-BÂCHE	53	371	KATIKIME 2	DARAK
2	LOGONE-ET-CHARI	BLANGOUA	BLANGOUA-BÂCHE	235	1645	NDOGORE	DARAK
GRAND TOTAL				288	2016		



## ACCÈS HUMANITAIRE

Les localités d'accueil sont accessibles par voie fluviale, mais le respect des mesures sécuritaires reste de mise.