

SUIVI DES URGENCES - MOUVEMENTS DE POPULATIONS

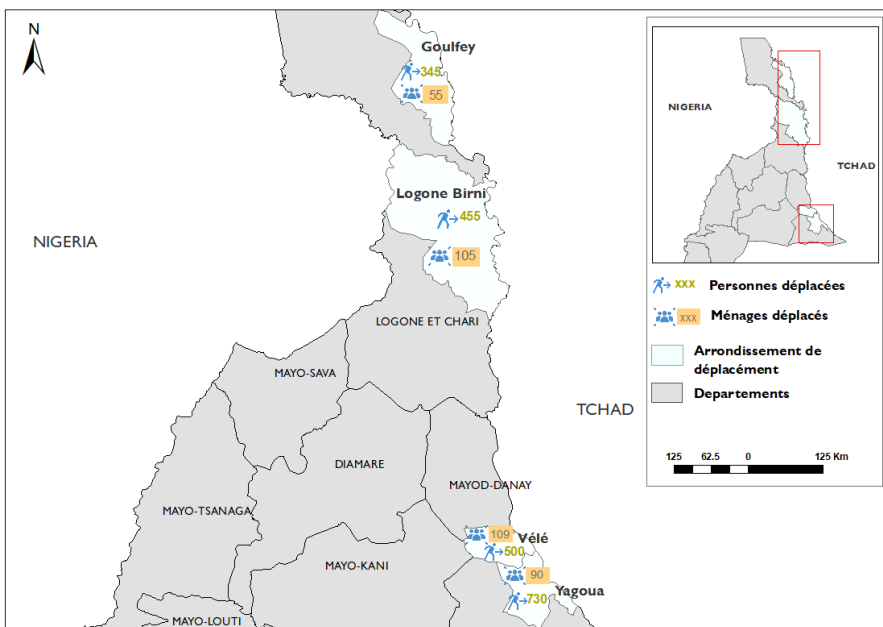
SYNTHÈSE DES DÉPLACEMENTS DANS LE DÉPARTEMENTS DU MAYO-DANAY ET LOGONE-ET-CHARI - CAMEROUN

TABLEAU DE BORD #102

COLLECTE DES DONNÉES: 05 AU 09 SEPTEMBRE 2024

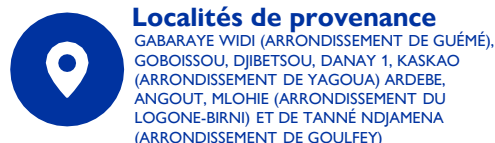
DATE DE PUBLICATION: 11 SEPTEMBRE 2024

CARTE DES MOUVEMENTS



Cette carte n'est fournie qu'à titre d'illustration. Le tracé des frontières et les noms indiqués sur cette carte n'impliquent aucune approbation ou acceptation officielle de la part de l'Organisation internationale pour les migrations (OIM).

CHIFFRES CLÉS



MÉTHODOLOGIE

Le suivi des situations d'urgence (en anglais, *Emergency Tracking Tool*, ETT) est une des composantes de la Matrice de suivi des déplacements (en anglais, *Displacement Tracking Matrix*, DTM) déployée par l'Organisation Internationale pour les Migrations (OIM). Il a pour objectif de rassembler des informations sur les **mouvements significatifs et soudains de populations**, ainsi que sur des **urgences sécuritaires et climatiques**. Les données ont été collectées par observation directe et par des entretiens téléphoniques, auprès de dix informateurs clés, principalement des autorités locales, des organisations non gouvernementales (ONG), des organisations de la société civile (OSC) et des représentants des populations dans les lieux affectés.

Ce tableau de bord présente des informations sur le déplacement de populations des localités de Gabaraye Widi (arrondissement de Guémé), Goboissou, Djibetsou, Danay 1, Kaskao (arrondissement de Yagoua) dans le département du Mayo-Danay et les localités de Ardebe, Angout, Mlohie (arrondissement du Logone-Birni) et de Tanné Ndjama (arrondissement de Goulfey) dans le département du Logone-et-Chari vers les localités de Gabaraye Digue (arrondissement Guémé), de Hléké, de Tcheke (arrondissement de Yagoua) dans le département du Mayo-Danay, de Dabanga (arrondissement du Logone-Birni) et de Tanné Ndjama (arrondissement de Goulfey) dans le département du Logone-et-Chari, région de l'Extrême-Nord du Cameroun.

RÉSUMÉ DE L'ALERTE

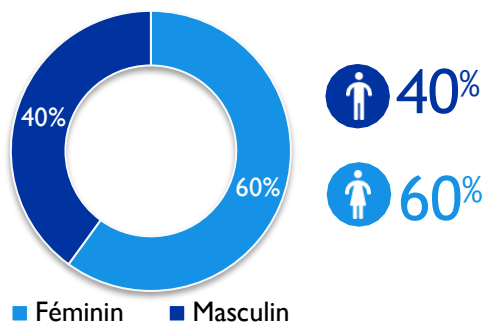
Selon les informations collectées, plusieurs localités ont subi les inondations liées aux fortes pluies diluviennes qui se sont abattues dans les départements du Mayo-Danay et du Logone-et-Chari, région de l'Extrême-nord du Cameroun.

Depuis le mois d'août, les pluies diluviennes ont fait assez de dégâts importants: plusieurs maisons écroulées causant des pertes en vies humaines, les cas de noyades, plusieurs biens endommagés et plusieurs hectares de champs ont été engloutis par les eaux


Face à cette situation d'inondation, les populations des localités de Gabaraye Widi (arrondissement de Guémé), Goboissou, Djibetsou, Danay 1, Kaskao (arrondissement de Yagoua) dans le département du Mayo-Danay et les localités de Ardebe, Angout, Mlohie (arrondissement du Logone-Birni) et de Tanné Ndjama (arrondissement de Goulfey) dans le département du Logone-et-Chari se sont continuellement déplacées vers les localités de Gabaraye Digue (arrondissement Guémé), de Hléké, de Tcheke (arrondissement de Yagoua) dans le département du Mayo-Danay, de Dabanga (arrondissement du Logone-Birni) et de Tanné Ndjama (arrondissement de Goulfey) dans le département du Logone-et-Chari, région de l'Extrême-Nord du Cameroun considérées comme relativement non inondables, à la recherche d'un endroit sûr.

À ce jour, environ 359 ménages, représentant 2 030 individus déplacés, ont été recensés. Ces personnes se sont réfugiées chez des familles d'accueil, dans des écoles et sur des sites spontanés.

RÉPARTITION PAR SEXE



ÉVOLUTION DES DÉPLACEMENTS ROUND 27



BESOINS PRIORITAIRES

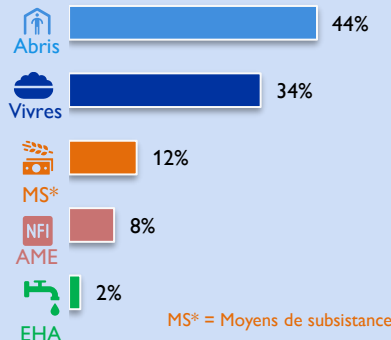


TABLEAU RÉCAPITULATIF DES LOCALITÉS ET DES POPULATIONS

Les données fournies dans ce tableau sont des estimations. Seule une évaluation rapide peut permettre d'avoir des chiffres exacts de la population affectée.

DÉPARTEMENT D'ACCUEIL	ARRONDISSEMENT D'ACCUEIL	LOCALITÉ D'ACCUEIL	MÉNAGES DÉPLACÉS	PERSONNES DÉPLACÉES	LOCALITÉS DE PROVENANCE
MAYO-DANAY	VÉLÉ	GABARAYE DIGUE	109	500	GABARAYE WIDI
MAYO-DANAY	YAGOUA	HLÉKÉ	60	490	GOBOISSOU, DJIBETSOU, DANAY I
MAYO-DANAY	YAGOUA	TCHEKE	30	240	GOBOISSOU, DANAY I, KASKAO, DJIBETSOU
LOGONE-ET-CHARI	LOGONE-BIRNI	DABANGA	105	455	ARDEBE, ANGOUT, MLOHIE.
LOGONE-ET-CHARI	GOULFEY	TANNÉ NDJAMENA	55	345	TANNÉ NDJAMENA
GRAND TOTAL			359	2 030	



ACCÈS HUMANITAIRE

Les localités d'accueil sont accessibles par voie routière, mais le respect des mesures sécuritaires reste de mise.