

SUIVI DES URGENCES - MOUVEMENTS DE POPULATIONS

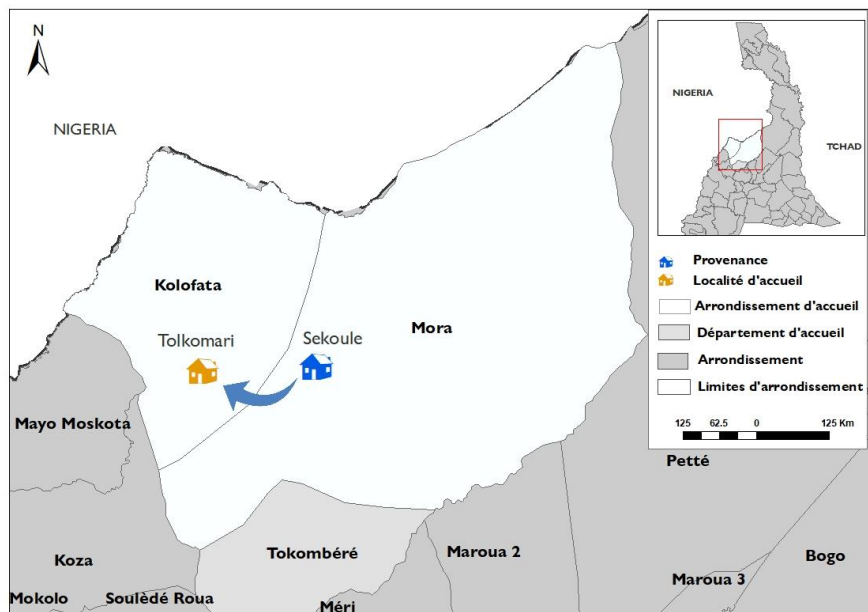
SYNTHÈSE DES DÉPLACEMENTS DANS LE DÉPARTEMENT DU MAYO-SAVA – CAMEROUN

TABLEAU DE BORD #98

COLLECTE DES DONNÉES: 05 AU 11 AOUT 2024

DATE DE PUBLICATION: 13 AOUT 2024

CARTE DES MOUVEMENTS



Cette carte n'est fournie qu'à titre d'illustration. Le tracé des frontières et les noms indiqués sur cette carte n'impliquent aucune approbation ou acceptation officielle de la part de l'Organisation internationale pour les migrations.

CHIFFRES CLÉS



MÉTHODOLOGIE

Le suivi des situations d'urgence (en anglais, *Emergency Tracking Tool*, ETT) est une des composantes de la Matrice de suivi des déplacements (en anglais, *Displacement Tracking Matrix*, DTM) déployée par l'Organisation Internationale pour les Migrations (OIM). Il a pour objectif de rassembler des informations sur les **mouvements significatifs et soudains de populations**, ainsi que sur des **urgences sécuritaires et climatiques**. Les données ont été collectées par observation directe et par des entretiens téléphoniques, auprès de quatre informateurs clés, principalement des autorités locales, des organisations non gouvernementales (ONG), des organisations de la société civile (OSC), des représentants des populations, avec descente dans les lieux affectés.

Ce tableau de bord présente des informations sur le déplacement de populations de la localité de Sékoulé vers la localité de Tolkomari dans l'arrondissement de Kolofata, département de Mayo-Sava, région de l'Extrême Nord – Cameroun.

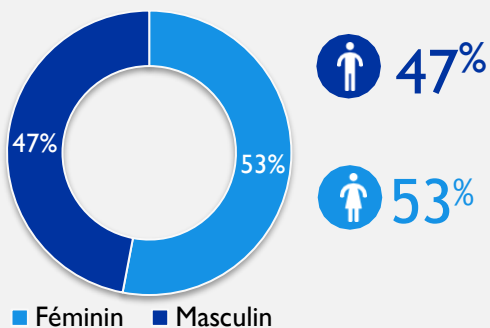
RÉSUMÉ DE L'ALERTE

Selon les informations collectées, dans la nuit du 25 au 26 juillet 2024, la localité de Sékoulé a été victime d'une attaque des Groupes armés non étatiques (GANE) causant deux pertes en vie humaine, plusieurs blessés et plusieurs biens pillés et emportés.

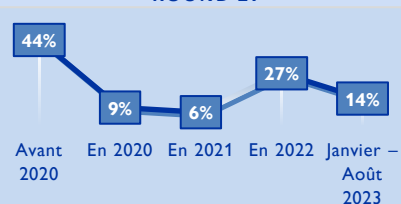
Face à cette situation d'insécurité grandissante dans la zone, les populations de la localité de Sékoulé sont déplacées vers la localité de Tolkomari dans l'arrondissement de Kolofata, département de Mayo-Sava, région de l'Extrême Nord – Cameroun.

À ce jour, l'on dénombre environ 78 ménages, dont 676 individus résident en familles d'accueil et à l'air libre.

RÉPARTITION PAR SEXE



ÉVOLUTION DES DÉPLACEMENTS ROUND 27



DATE DE DÉBUT DES MOUVEMENTS
28 JUILLET 2024

BESOINS PRIORITAIRES

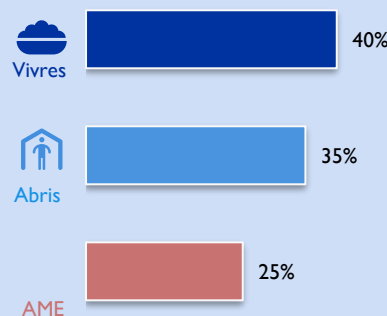


TABLEAU RÉCAPITULATIF DES LOCALITÉS ET DES POPULATIONS

Les données fournies dans ce tableau sont des estimations. Seule une évaluation rapide peut permettre d'avoir des chiffres exacts de la population affectée.

#	DÉPARTEMENT D'ACCUEIL	ARRONDISSEMENT DE D'ACCUEIL	LOCALITÉ D'ACCUEIL	MÉNAGES DÉPLACÉS	PERSONNES DÉPLACÉES	VILLAGE DE PROVENANCE	ARRONDISSEMENT DE PROVENANCE
1	MAYO-SAVA	KOLOFATA	TOLKOMARI	78	476	SÉKOULÉ	MORA
		GRAND TOTAL		78	476		



ACCÈS HUMANITAIRE

Les localités d'accueil sont accessibles par voie routière, mais le respect des mesures sécuritaires reste de mise.