

# SUIVI DES URGENCES - MOUVEMENTS DE POPULATIONS

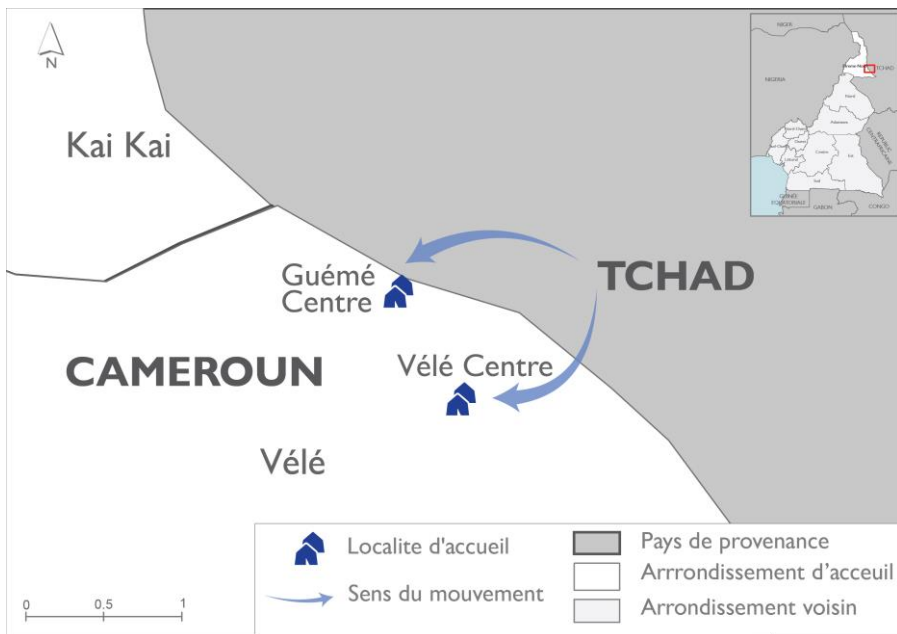
## SYNTHÈSE DES DÉPLACEMENTS DANS LE DÉPARTEMENT DU MAYO-DANAY – CAMEROUN

TABLEAU DE BORD #98

COLLECTE DES DONNÉES: 05 AU 08 JUILLET 2024

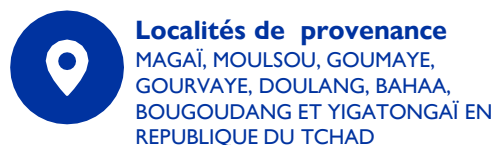
DATE DE PUBLICATION: 09 JUILLET 2024

### CARTE DES MOUVEMENTS



Cette carte n'est fournie qu'à titre d'illustration. Le tracé des frontières et les noms indiqués sur cette carte n'impliquent aucune approbation ou acceptation officielle de la part de l'Organisation internationale pour les migrations.

### CHIFFRES CLÉS



### MÉTHODOLOGIE

Le suivi des situations d'urgence (en anglais, *Emergency Tracking Tool*, ETT) est une des composantes de la Matrice de suivi des déplacements (en anglais, *Displacement Tracking Matrix*, DTM) déployée par l'Organisation Internationale pour les Migrations (OIM). Il a pour objectif de rassembler des informations sur les **mouvements significatifs et soudains de populations**, ainsi que sur des **urgences sécuritaires et climatiques**. Les données ont été collectées par observation directe et par des entretiens téléphoniques, auprès de quatre informateurs clés, principalement des autorités locales, des organisations non-gouvernementales (ONG), des organisations de la société civile (OSC) et des représentants des populations dans les lieux affectés.

Ce tableau de bord présente des informations sur le déplacement de populations des localités Magai, Moulou, Goumaye, Gourvaye, Doulang, Bahaa, Bougoudang et Yigatongaï dans la république du Tchad qui se sont continuellement déplacées vers les localités de Vélé cente et Guémé centre, arrondissement de Vélé, dans le département de Mayo-Danay, région de l'Extrême Nord – Cameroun.

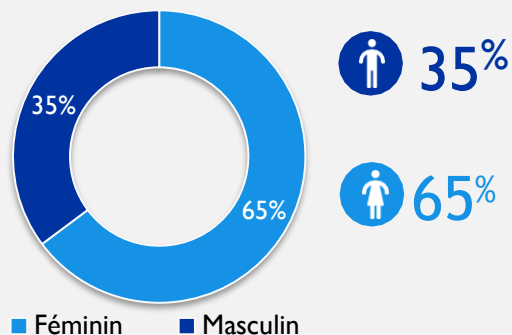
### RÉSUMÉ DE L'ALERTE

Selon les informations collectées, en date du 02 juillet 2024, un conflit a éclaté entre deux communautés des villages voisins au Tchad, suite à une dispute d'une zone de pêche causant trois pertes en vie humaine, plusieurs personnes gravement blessées, des maisons détruites ainsi que des petits ruminants tués.

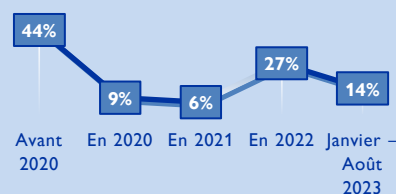
Face à cette situation d'insécurité les populations des localités de Magai, Moulou, Goumaye, Gourvaye, Doulang, Bahaa, Bougoudang et Yigatongaï en république du Tchad qui se sont continuellement déplacées vers les localités de Vélé cente et Guémé centre, arrondissement de Vélé, dans le département de Mayo-Danay, région de l'Extrême nord – Cameroun.

**À ce jour, l'on dénombre environ 109 ménages, dont 682 individus, ressortissants tchadiens dans les infrastructures publiques et des familles d'accueil et dans les abris de fortune.**

### RÉPARTITION PAR SEXE

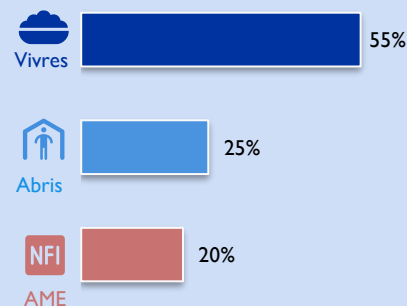


### ÉVOLUTION DES DÉPLACEMENTS ROUND 27



DATE DE DÉBUT DES MOUVEMENTS  
04 JUILLET 2024

### BESOINS PRIORITAIRES



# TABLEAU RÉCAPITULATIF DES LOCALITÉS ET DES POPULATIONS

Les données fournies dans ce tableau sont des estimations. Seule une évaluation rapide peut permettre d'avoir des chiffres exacts de la population affectée.

#	DÉPARTEMENT D'ACCUEIL	COMMUNE D'ACCUEIL	LOCALITÉ D'ACCUEIL	MÉNAGES DÉPLACÉS	PERSONNES DÉPLACÉES	LOCALITES DE PROVENANCE
1	MAYO-DANAY	VÉLÉ	ÉCOLE PUBLIQUE GROUPE 1 DE VÉLÉ	32	208	MAGAÏ, MOULSOU, GOUMAYE, GOURVAYE, DOULANG, BAHAA, BOUGOUDANG ET YIGATONGAÏ EN REPUBLIQUE DU TCHAD
2	MAYO-DANAY	VÉLÉ	ÉCOLE PUBLIQUE GROUPE 2 DE VÉLÉ	56	297	
3	MAYO-DANAY	VÉLÉ	ÉCOLE PUBLIQUE DE GUÉMÉ	13	141	
4	MAYO-DANAY	VÉLÉ	GUÉMÉ CENTRE	8	36	
GRAND TOTAL				<b>109</b>	<b>682</b>	



## ACCÈS HUMANITAIRE

Les localités d'accueil sont accessibles par voie routière, mais le respect des mesures sécuritaires reste de mise.