



# DTM

## MATRICE DE SUIVI DES DÉPLACEMENTS

# BURUNDI

## SUIVI DES URGENCES #35

### 29 AVRIL - 04 MAI 2024



# 16 353 Personnes affectées

dont:



# 2 162 Personnes déplacées

### Répartition des personnes affectées/déplacées par type d'urgence

Types d'urgence	Personnes affectées	Personnes déplacées
Pluies torrentielles	12 013	1 605
Inondations	3 589	500
Glissement de terrain	751	57
<b>Total</b>	<b>16 353</b>	<b>2 162</b>

### Répartition des personnes affectées/déplacées par sexe

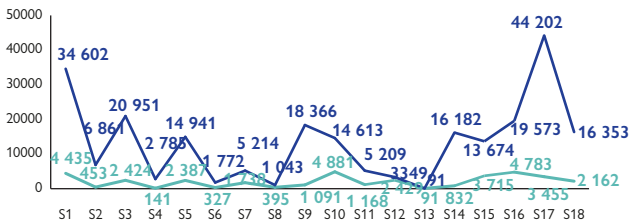
Individus affectés		Individus déplacés	
Femmes	Hommes	Femmes	Hommes
8 766	7 587	1 212	950

### Vulnérabilités des personnes déplacées

	Femmes enceintes et/ou allaitantes	<b>70</b>
	Personnes âgées seules	<b>6</b>
	Personnes vivant avec une maladie chronique	<b>3</b>
	Hommes seuls chef de ménage	<b>2</b>
	Femmes seules chef de ménage	<b>1</b>

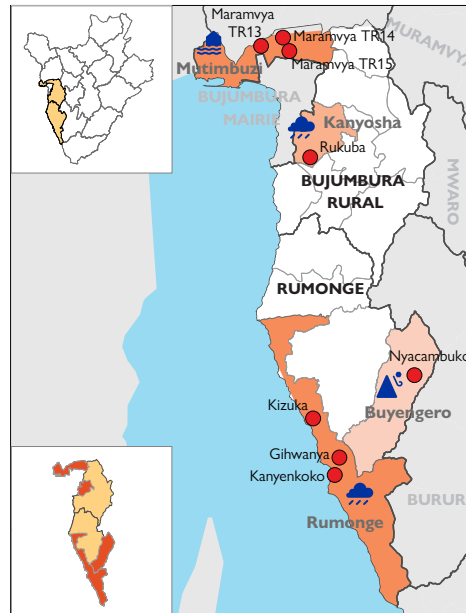
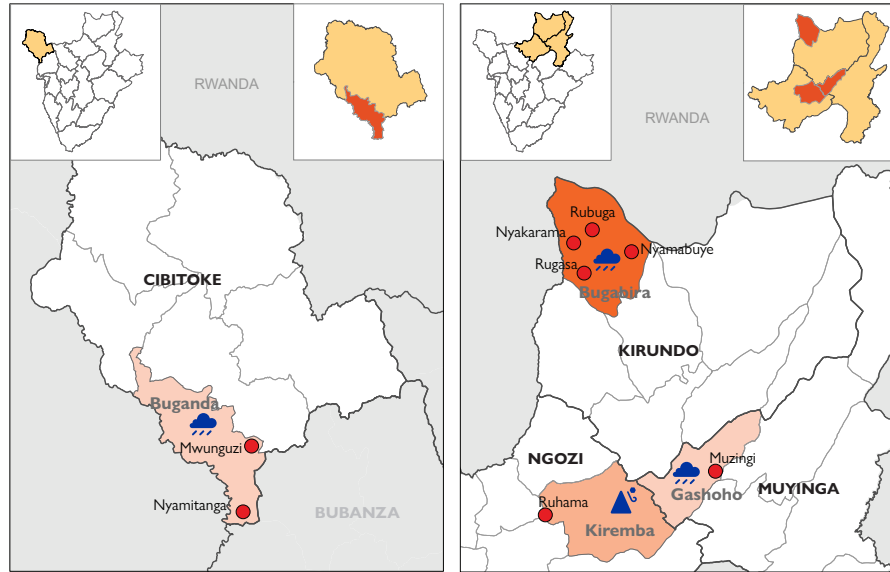
### Personnes affectées et déplacées depuis janvier 2024

	Jan - Déc 2023	Jan - Mai 2024
Personnes affectées	(216 904)	(239 781)
Personnes déplacées	(20 650)	(36 907)



\*S: Semaine

### CARTE DE LOCALISATION DES URGENCES PAR COMMUNE



### Légende

- Frontière provinciale
- Frontière communale
- Colline

### Personnes affectées par commune

- 1 - 160
- 161 - 800
- 801 - 4 000
- 4 001 - 9 595

- Pluie torrentielle
- Inondation
- Glissement de terrain

© OIM Burundi - Carte de référence (Mai 2024)

No de l'urgence	Province	Commune	Colline(s)	Date de l'urgence	Individus affectés		Destruction aux maisons*				Autres dégâts	Impact humain	Besoins urgents
					Non Déplacés	Déplacés	MD	MPD	MDC	MI			
1	Kirundo	Bugabira	Nyamabuye, Rugasa	29/04/2024	9 032	68	10	35	0	0	1 713 ménages dont les champs sont détruits		Vivres, Abris
2	Muyinga	Gashoho	Muzingi	29/04/2024	94	32	5	9	0	0	24 ménages dont les champs sont détruits		Vivres, Abris
3	Bujumbura Rural	Kanyosha	Rukuba	30/04/2024	471	285	54	107	0	0	30 ménages dont les champs sont détruits		Vivres, Abris, ANA
4	Bujumbura Rural	Mutimbuzi	Maramvya TR13, Maramvya TR14, Maramvya TR15	30/04/2024	3 089	500	0	0	0	771			Vivres, Abris, ANA
5	Cibitoke	Buganda	Mwunguzi, Nyamitanga	02/05/2024	86	72	8	19	0	0		2 personnes blessées	Vivres, Abris, ANA
6	Kirundo	Bugabira	Nyakarama, Rubuga	03/05/2024	467	28	5	22	0	0	100 ménages dont les champs sont détruits		Vivres, Abris
7	Ngozi	Kiremba	Ruhama	04/05/2024	694	18	3	0	0	0	121 ménages dont les champs sont détruits		Vivres, Abris
8	Rumonge	Buyengero	Nyacambuko	04/05/2024	0	39	3	6	0	0			Abris, ANA,
9	Rumonge	Rumonge	Gihwanya, Kanyenkoko, Kizuka	04/05/2024	258	1 120	53	46	0	136	1 bureau administratif détruit		Abris, ANA, Assainissement, protection

\*MD: Maisons détruites, MPD: Maisons partiellement détruites, MDC: Maisons décoiffées, MI: Maisons inondées, ANA: Articles Non-Alimentaires



Les données sont récoltées par les volontaires de la Croix-Rouge dans les 24 heures suivant l'incident d'urgence mais sont publiées d'une façon hebdomadaire. Lors de la publication du Dashboard, la situation lors de la collecte des données pourrait être différente de la situation actuelle. Toutes les situations d'urgence qui arrivent dans le pays ne sont pas prises en compte par l'outil suivi d'urgence DTM. Les situations d'urgence prises en compte sont des incidents qui causent des dégâts importants et qui ont besoin d'une réponse immédiate de la communauté humanitaire, ou qui causent des déplacements de la population.



Contact: OIM Burundi, DTMBurundi@iom.int  
Facebook: International Organization for Migration – Burundi  
Twitter: @IOM\_Burundi

