

# SUIVI DES URGENCES - MOUVEMENTS DE POPULATIONS

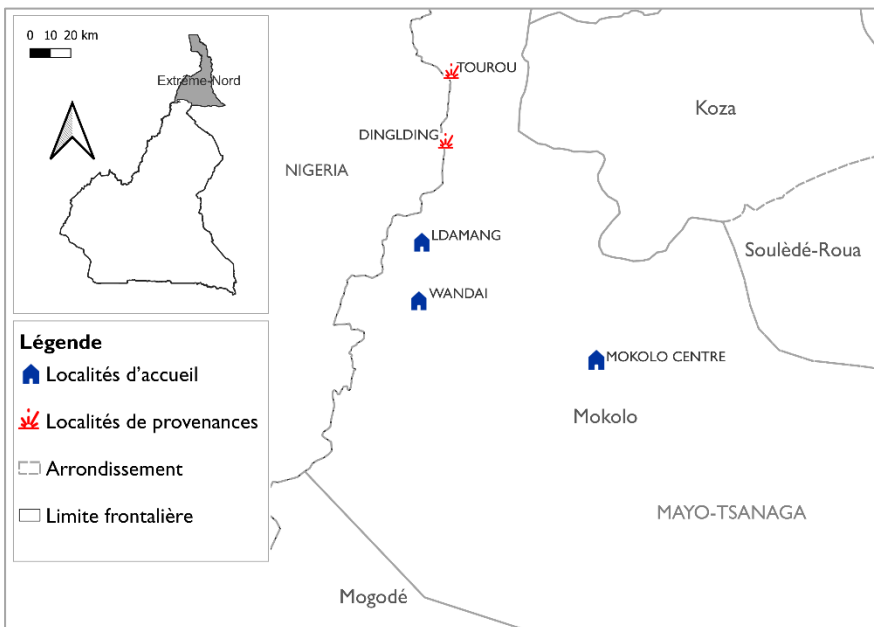
## SYNTHÈSE DES DÉPLACEMENTS DANS LE DÉPARTEMENT DU MAYO-TSANAGA – CAMEROUN

TABLEAU DE BORD #95

COLLECTE DES DONNÉES: 22 AU 26 MAI 2024

DATE DE PUBLICATION: 28 MAI 2024

### CARTE DES MOUVEMENTS



Cette carte n'est fournie qu'à titre d'illustration. Le tracé des frontières et les noms indiqués sur cette carte n'impliquent aucune approbation ou acceptation officielle de la part de l'Organisation internationale pour les migrations.

### CHIFFRES CLÉS



798  
Individus



159  
Ménages



Localités de provenance  
TOUROU ET DINGDLING



Localités d'accueil  
MOKOLO CENTRE (ZIMANGAYAK,  
LDAMTSAI CARREFOUR DONGOI,  
OURO-KESSOUM; WAYAM-  
TAMBAK, MENDÈZÉ), WANDAI ET  
LDAMANG

### MÉTHODOLOGIE

Le suivi des situations d'urgence (en anglais, *Emergency Tracking Tool*, ETT) est une des composantes de la Matrice de suivi des déplacements (en anglais, *Displacement Tracking Matrix*, DTM) déployée par l'Organisation Internationale pour les Migrations (OIM). Il a pour objectif de rassembler des informations sur les **mouvements significatifs et soudains de populations**, ainsi que sur des **urgences sécuritaires et climatiques**. Les données ont été collectées par observation directe et par des entretiens téléphoniques, auprès de dix informateurs clés, principalement des autorités locales, des organisations non-gouvernementales (ONG), des organisations de la société civile (OSC) et des représentants des populations dans les lieux affectés.

Ce tableau de bord présente des informations sur le déplacement de populations des localités de Tourou et Dingding se sont déplacées vers les localités de Mokolo centre (Zimangayak, Ldamtsai Carrefour Dongoi, Ouro-Kessoum; Wayam-Tambak, Mendèzé), Wandai et Ldamang dans l'arrondissement de Mokolo, département du Mayo-Tsanaga.

### RÉSUMÉ DE L'ALERTE

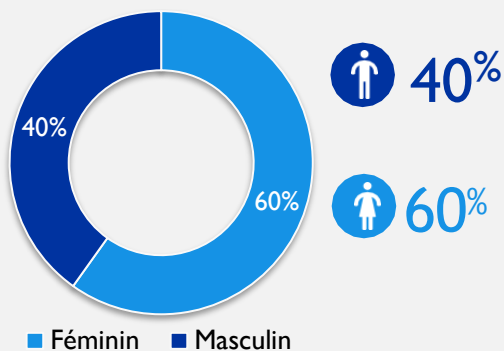
Selon les informations collectées, plusieurs incidents ont été relevés dans la zone frontalière au Nigéria :

- Dans la nuit du 20 au 21 mai 2024, les localités de Tourou centre et Watatoufou ont fait l'objet d'une incursion de groupes armés non étatiques (GANE) avec pour bilan des maisons pillées, plusieurs denrées alimentaires et d'autres biens des populations emportés;
- En date du 18 mai 2024 autour de 21 heures 30, la localité de Locktcha 1 Tourou a été victime d'une attaque par les GANE avec pour bilan le pillage du centre de santé privé déplacé de Toufou1 à Locktcha1 et des médicaments emportés, les boutiques et maisons pillées, une moto, des denrées alimentaires, effets vestimentaires et d'autres biens des populations emportés;
- En date du 17 mai 2024, la localité de Dingding a été victime d'une incursion des GANE qui a conduit à une perte de vie humaine et l'enlèvement de deux personnes de sexe masculin âgées entre 07 et 08 ans.

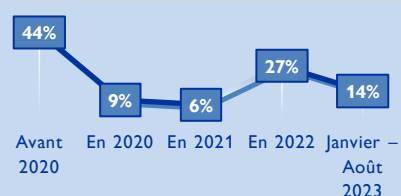
Face à cette situation d'insécurité les populations des localités de Tourou et de Dingding se sont continuellement déplacées vers les localités de Mokolo centre (Zimangayak, Ldamtsai Carrefour Dongoi, vOuro-Kessoum, Wayam-Tambak, Mendèzé), Wandai et Ldamang toutes dans l'arrondissement de Mokolo, département de Mayo-Tsanaga, considérées comme relativement calmes, à la recherche d'un endroit sûr.

À ce jour, l'on dénombre environ 159 ménages, dont 798 individus, déplacés internes chez des familles d'accueil et dans les abris de fortune.

### RÉPARTITION PAR SEXE

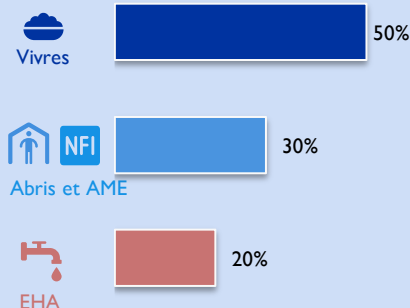


### ÉVOLUTION DES DÉPLACEMENTS ROUND 27



DATE DE DÉBUT DES MOUVEMENTS  
21 mai 2024

### BESOINS PRIORITAIRES



# TABLEAU RÉCAPITULATIF DES LOCALITÉS ET DES POPULATIONS

Les données fournies dans ce tableau sont des estimations. Seule une évaluation rapide peut permettre d'avoir des chiffres exacts de la population affectée.

#	DÉPARTEMENT D'ACCUEIL	ARRONDISSEMENT D'ACCUEIL	LOCALITÉS D'ACCUEIL	MÉNAGES DÉPLACÉS	PERSONNES DÉPLACÉES	LOCALITÉS DE PROVENANCE
1	MAYO-TSANAGA	MOKOLO	ZIMANGAYAK	17	90	TOUROU ET DINGLDING
2	MAYO-TSANAGA	MOKOLO	LDAMTSAI CARREFOUR DONGOI	9	46	
3	MAYO-TSANAGA	MOKOLO	OURO-KESSOUM	5	28	
4	MAYO-TSANAGA	MOKOLO	WAYAM-TAMBAK	6	36	
5	MAYO-TSANAGA	MOKOLO	MBOUA	7	42	
6	MAYO-TSANAGA	MOKOLO	WANDAI	52	211	
7	MAYO-TSANAGA	MOKOLO	LDAMANG	56	297	
8	MAYO-TSANAGA	MOKOLO	MENDEZÉ	7	48	
GRAND TOTAL				<b>159</b>	<b>798</b>	



## ACCÈS HUMANITAIRE

Les localités d'accueil sont accessibles par voie routière mais le respect des mesures sécuritaires reste de mise.