



## ДЕМОГРАФІЧНІ ХАРАКТЕРИСТИКИ НАСЕЛЕННЯ

Рисунок 2. Розподіл зареєстрованих ВПО за віком, за областями<sup>1</sup>

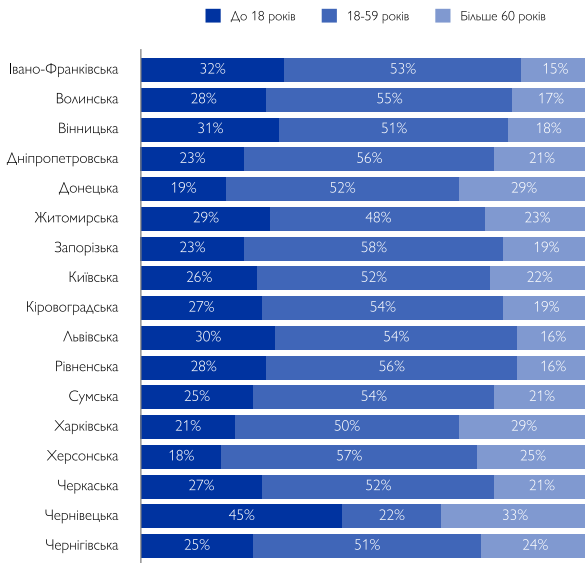
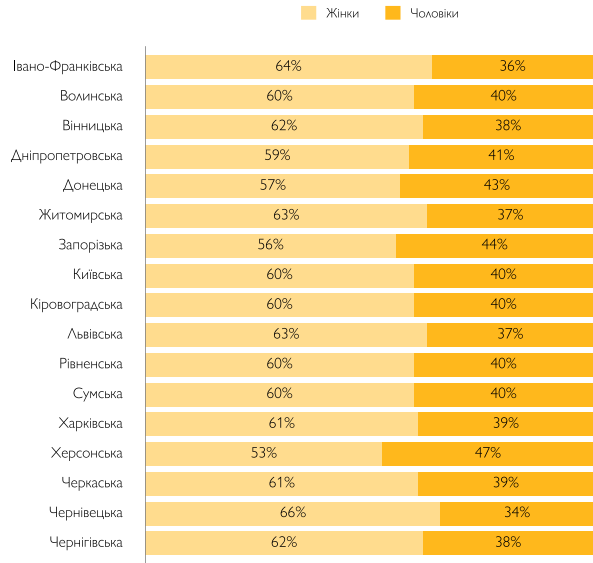
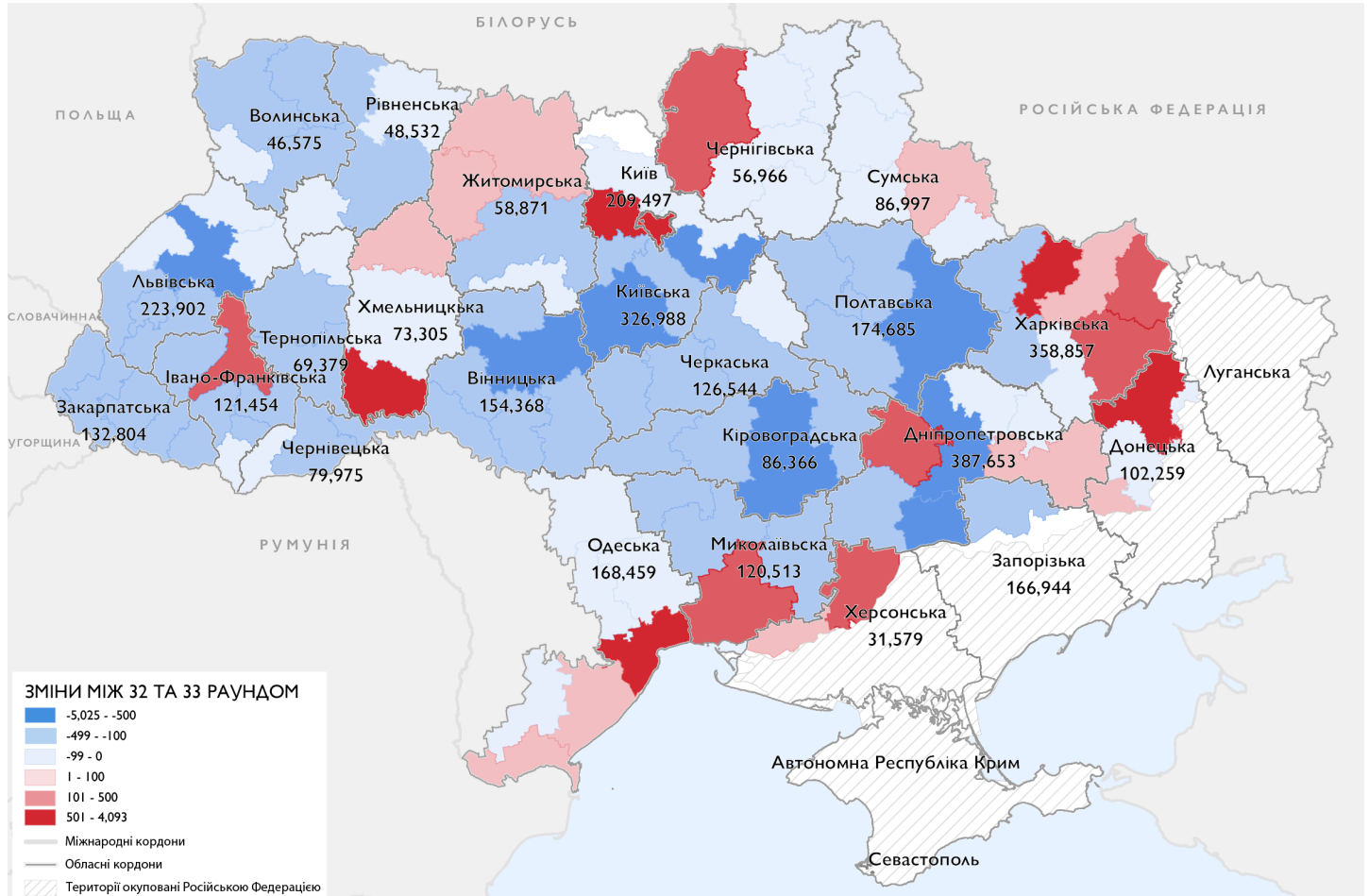


Рисунок 3. Розподіл зареєстрованих ВПО за статтю, за областями<sup>2</sup>



Мапа 2. Зміна кількості зареєстрованих ВПО між раундами 32 та 33 в абсолютному вираженні з розподілом за районами



Ця мапа призначена лише для ілюстративних цілей. Використані на ній кордони та назви не слід тлумачити як підтвердження чи визнання будь-яких позицій із боку Міжнародної організації з міграції.

<sup>1</sup> Дані про вік, стать та наявність інвалідності у зареєстрованих ВПО недоступні для м. Києва, Полтавської, Одеської, Закарпатської, Миколаївської, Хмельницької і Тернопільської областей

<sup>2</sup> Там само.