

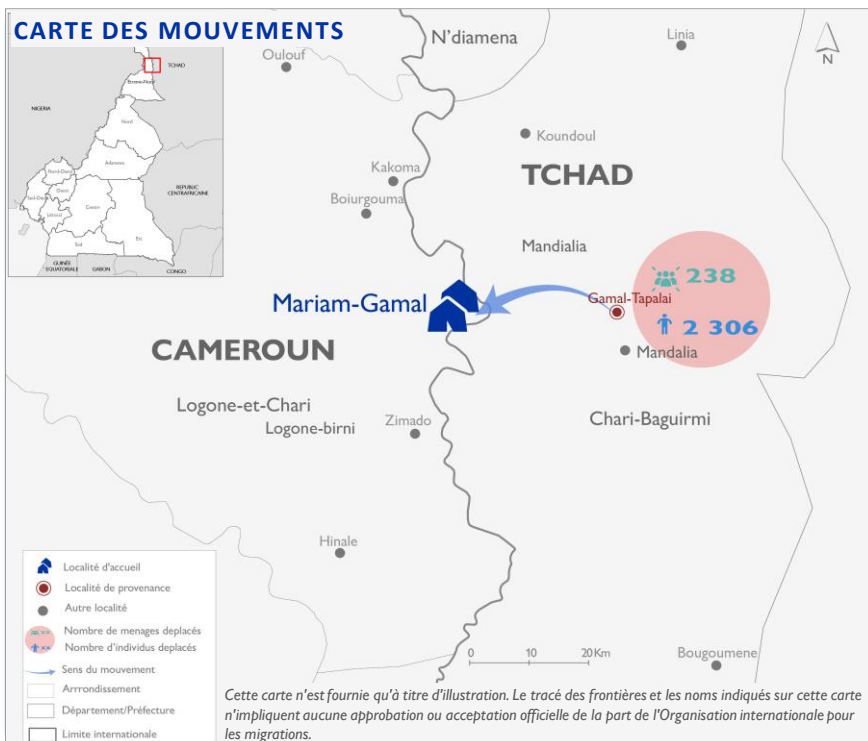
SUIVI DES URGENCES - MOUVEMENTS DE POPULATIONS

SYNTHÈSE DES DÉPLACEMENTS DANS LE DÉPARTEMENT DU LOGONE-ET-CHARI – CAMEROUN

TABLEAU DE BORD #91

COLLECTE DES DONNÉES: 21 au 27 FÉVRIER 2024

DATE DE PUBLICATION: 28 FÉVRIER 2024



CHIFFRES CLÉS



MÉTHODOLOGIE

Le suivi des situations d'urgence (en anglais, *Emergency Tracking Tool*, ETT) est une des composantes de la Matrice de suivi des déplacements (en anglais, *Displacement Tracking Matrix*, DTM) déployée par l'Organisation Internationale pour les Migrations (OIM). Il a pour objectif de rassembler des informations sur les **mouvements significatifs et soudains de populations**, ainsi que sur des **urgences sécuritaires et climatiques**. Les données ont été collectées par observation directe et par des entretiens téléphoniques auprès d'informateurs clés, principalement des autorités locales, des organisations non-gouvernementales (ONG), des organisations de la société civile (OSC) et des représentants des populations dans les lieux affectés.

Ce tableau de bord présente des informations sur le déplacement de populations de la localité de Gamal-Tapalai, sous-préfecture de Mandalia, dans la préfecture de Chari-Baguimi en République du Tchad, vers la localité de Mariam-Gamal dans l'arrondissement du Logone-Birni, département du Logone-Et-Chari au Cameroun.

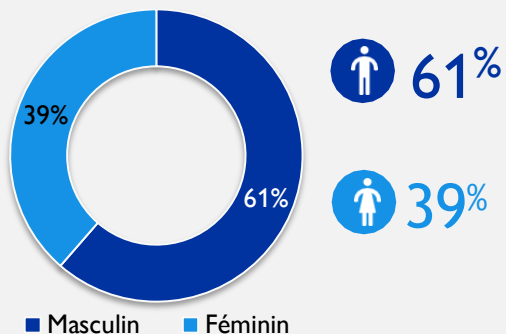
RÉSUMÉ DE L'ALERTE

Selon les informations collectées, depuis le mois d'Avril 2023, les populations de la localité de Gamal-Tapalai au Tchad rencontrent des difficultés d'accès à leurs terres agricoles et d'habitation. C'est ainsi qu'au cours des mois de janvier et février 2024, les restrictions d'accès ont été mises en place avec la création des tranchées de deux mètres environ et présentant un risque pour les populations.

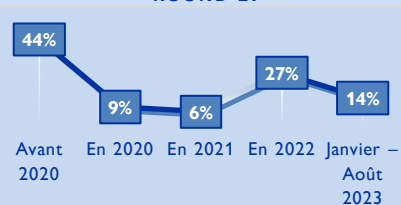
Face à cette situation, les populations de la localité de Gamal-Tapalai, sous-préfecture de Mandalia dans la préfecture de Chari-Baguimi en République du Tchad, se sont déplacées vers la localité de Mariam-Gamal dans l'arrondissement du Logone-Birni, département du Logone-Et-Chari au Cameroun, à la recherche d'un endroit sûr.

À ce jour, on dénombre environ 238 ménages, soit 2 306 individus, qui ont été déplacés et résident actuellement dans un site d'urgence spontanés en abris de fortune.

RÉPARTITION PAR SEXE



ÉVOLUTION DES DÉPLACEMENTS ROUND 27



DATE DE DÉBUT DES MOUVEMENTS
20 février 2024

BESOINS PRIORITAIRES

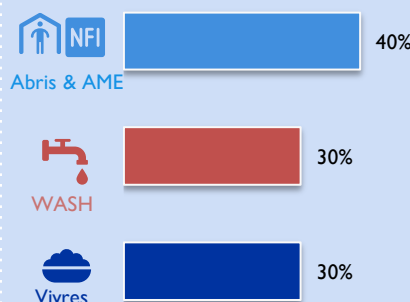


TABLEAU RÉCAPITULATIF DES LOCALITÉS ET DES POPULATIONS

Les données fournies dans ce tableau sont des estimations. Seule une évaluation rapide peut permettre d'avoir des chiffres exacts de la population affectée.

#	DÉPARTEMENT D'ACCUEIL	ARRONDISSEMENT D'ACCUEIL	LOCALITÉ D'ACCUEIL	MÉNAGES DÉPLACÉS	PERSONNES DÉPLACÉES	LOCALITÉS DE PROVENANCE	PAYS DE PROVENANCE
1	LOGONE-ET-CHARI	LOGONE-BIRNI	MARIAM-GAMAL	238	2 306	GAMAL-TAPALAI	TCHAD
		GRAND TOTAL		238	2 306		



ACCÈS HUMANITAIRE

La localité d'accueil est accessible par voie routière mais le respect des mesures sécuritaires reste de mise.