

Flujo circular de personas nicaragüenses en La Cruz, Upala y Los Chiles, Costa Rica

PRINCIPALES HALLAZGOS

Cruces fronterizos por puestos oficiales:



El 63 por ciento de los movimientos por puestos oficiales fronterizos en la frontera norte de Costa Rica fueron egresos. Esta dinámica está asociada a las fechas festivas de fin de año, con un aumento durante las últimas dos semanas del mes coincidiendo con navidad y la celebración de año nuevo. En el puesto oficial de Peñas Blancas, se detectó una saturación de servicios de migración por la alta demanda de personas ingresando o egresando del país.

Los datos de movimientos migratorios anuales en los puestos oficiales de Peñas Blancas y Las Tablillas muestran que diciembre fue el mes con más movimiento del 2023 con 68 635, que equivale al 13 por ciento (más egresos que ingresos) del total de movimientos migratorios, el segundo mes fue enero con 58 782 movimientos, equivalente un 11 por ciento (más ingresos que egresos).

Durante diciembre, se realizaron 720 rechazos de movimientos migratorios por los puestos oficiales de Peñas Blancas (423) y de Las Tablillas (297), siendo el 95 por ciento personas nicaragüenses (65 % hombres y 35 % mujeres).

Cruces fronterizos por puestos no oficiales



La percepción del flujo en los cruces fronterizos no oficiales es que, al igual que por puestos oficiales, se intensificó durante las últimas dos semanas del mes en comparación a las primeras dos semanas debido al inicio de las fechas festivas. También, de manera similar, se perciben muchas personas saliendo del país.

Las personas viajan en grupos muy diversos, que pueden estar compuestos por una sola persona hasta familias grandes, grupos liderados por mujeres y menores de edad y otros grupos compuestos por solo hombres. Se percibe una mayor cantidad de hombres en el flujo migratorio tanto de ingreso como de egreso.

Se destacan los cruces en el cantón La Cruz por los sectores de Puente Cabalceta, San Dimas, La Libertad y Finca Don Claudio. En el cantón de Upala, los cruces se dan en México de Upala y el Nica Mall. En el caso de Los Chiles, se destacan los pasos cercanos al cruce oficial de las Tablillas, donde se encuentra el Naranjal, además, por Isla Chica y La Trocha.



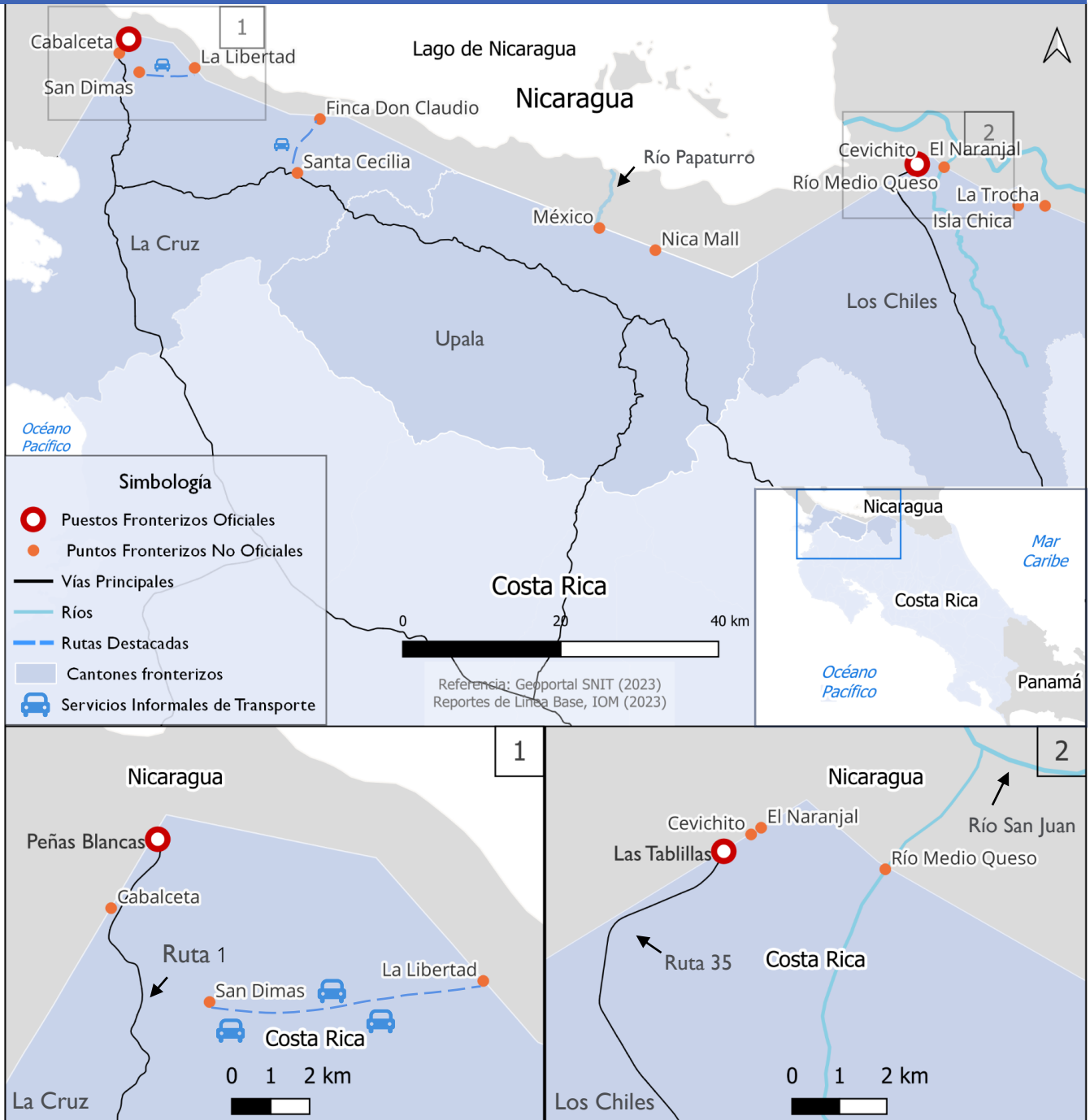
Algunas de las rutas y accesos informales no cuentan con servicios de transporte público, por lo que se cuantificó en algunos puntos la cantidad de medios de transporte de servicio informal disponible. Por ejemplo, entre el cruce de San Dimas a la Libertad, operan entre 20 y 60 taxistas informales y 15 motocicletas, y de Santa Cecilia hasta Finca Don Claudio entre 10 y 15 taxistas informales y 5 motocicletas. Los montos de las tarifas varían dependiendo de la cantidad de personas o del tamaño del equipaje. Se estima que cobran alrededor de \$10 USD por persona. En Finca Don Claudio se cobran 1000 colones (\$ 2 USD aproximadamente) por cruzar en cualquier dirección.



Las personas que utilizan los cruces no oficiales pueden presentar condición migratoria regular o irregular en Costa Rica. Quienes tienen condición regular usualmente es con estatus de refugio o con una solicitud de refugio, motivo por el cual prefieren movilizarse por puestos no oficiales para evitar que su condición migratoria se vea afectada. También, las personas señalan que prefieren usar las rutas por cruces irregulares para evitar el pago de impuestos.

Durante diciembre, los operativos policiales de Policía Profesional de Migración y Fuerza Pública se intensificaron en caminos, locales comerciales, lugares de hospedaje y terminales de autobús. El objetivo de estos operativos fue identificar personas con condición migratoria irregular, redes de trata de personas y decomiso de mercancías sin permiso como la pólvora.

Flujo circular de personas nicaragüenses en La Cruz, Upala y Los Chiles, Costa Rica

MAPA 1. CRUCES FRONTERIZOS OFICIALES E IRREGULARES


Nota: El presente mapa es únicamente para fines ilustrativos. Los límites, nombres y designaciones utilizadas, no implican respaldo o aceptación oficial por parte de la OIM.

Flujo circular de personas nicaragüenses en La Cruz, Upala y Los Chiles, Costa Rica

METODOLOGÍA

El objetivo del siguiente reporte de Línea Base es explorar los posibles cambios en las características sociodemográficas y motivaciones de migración del flujo migratorio circular¹ de personas nicaragüenses en la frontera norte de Costa Rica con Nicaragua; para así dar continuidad al Monitoreo de Flujos Migratorios y actualizar los datos sobre esta población que la Organización Internacional para las Migraciones (OIM) recopiló desde 2021 hasta 2022.

Para conseguir el objetivo mencionado, se realizaron 21 entrevistas a actores clave de los cantones de Los Chiles, Upala y La Cruz, que brindaron información importante sobre este flujo migratorio en los cantones. El perfil de las personas informantes claves se caracteriza por ser personas inmersas en el manejo de información del flujo migratorio: oficiales de migración y personal de organizaciones no gubernamentales asociadas a temas fronterizos y de población migrante. Además, se realizaron visitas de campo con la finalidad de realizar ejercicios de observación y registro en las áreas mencionadas y se llevó a cabo la sistematización de los registros de movimientos migratorios oficiales proporcionados por la Dirección General de Migración y Extranjería (DGME)².

Las entrevistas con las personas informantes clave se estructuraron mediante un cuestionario diseñado para cuantificar todas las observaciones relevantes relacionadas con la población migrante: movilidad, características sociodemográficas, tipos de movimientos migratorios, categorías migratorias, porcentaje aproximado del flujo total percibido que cruza por el punto fronterizo correspondiente. Estos datos se segmentaron según los puntos de cruce, oficiales o no oficiales, y la dirección del movimiento, ingresos o egresos. Además de su valor cuantitativo, las entrevistas proporcionaron información cualitativa que enriquece la observación directa en el campo.

La sistematización de los registros de movimientos migratorios oficiales proporcionados por la DGME, permitieron dilucidar las dinámicas de ingresos y de egresos por los dos puestos fronterizos oficiales de Las Tablillas y Peñas Blancas.

El enfoque de observación no participante durante las visitas de campo permitió la triangulación de la información obtenida a partir de las entrevistas. Esta estrategia facilitó una comprensión más completa del fenómeno migratorio de interés.

Además de utilizar los datos generados a partir de este ejercicio de Línea Base para explorar posibles cambios en el perfilamiento del flujo migratorio circular de nicaragüenses en la frontera norte de Costa Rica, como recurso comparativo se recurrió a presentar datos de los estudios de la Matriz de Seguimiento de Desplazamiento (DTM por sus siglas en inglés) realizados en el pasado. Los datos de la línea base actual, obtenidos a partir de las entrevistas a personas informantes clave se presentan con un recuadro azul, a diferencia de la información extraída de monitoreos anteriores o de las bases de datos públicas de la DGME.

LIMITACIONES

Algunas limitaciones metodológicas que se pueden presentar en la elaboración de este reporte están asociadas a que la muestra no es representativa de todo el flujo, lo que puede dejar por fuera detalles característicos de la población migrante. Además, la disponibilidad y ubicación de las personas informantes claves también representa un reto para las personas encuestadoras debido a que no siempre pueden atenderles, lo que dificulta la coordinación para aplicarles las entrevistas.

¹ El flujo migratorio circular se entiende como la forma de migración en que las personas se desplazan reiteradamente entre dos o más países en uno y otro sentido (IOM, 2019)

² <https://www.migracion.go.cr/Paginas/Centro%20de%20Documentaci%C3%B3n/Estad%C3%ADsticas.aspx>

Flujo circular de personas nicaragüenses en La Cruz, Upala y Los Chiles, Costa Rica

CONTEXTO

La OIM, como agencia de las Naciones Unidas en materia de migración en Costa Rica, implementó, entre el 2021 y el 2022, dos rondas de DTM como parte de su estrategia de monitoreo del flujo migratorio circular de personas de nacionalidad nicaragüense, en puntos fronterizos no oficiales, en distintos cantones del norte del país. Actualmente se implementa un estudio que considera puestos fronterizos oficiales.

Según los registros de la DGME de ingresos y egresos regulares por puestos fronterizos oficiales en Los Chiles y Peñas Blancas, en 2022 hubo **394.730 movimientos migratorios regulares** de los cuales el 50 por ciento fueron ingresos y 50 por ciento egresos. **Durante el 2023, en total se registraron 526.271 movimientos migratorios**, de los cuales el 50 por ciento fueron ingresos y el 50 por ciento egresos (Gráfico 1). El 2023 superó en un 33,3 por ciento los movimientos migratorios el 2022.

Respecto a los movimientos migratorios irregulares, según las dos rondas de DTM realizadas entre 2021 y 2022³, en tres puntos de ingreso no oficial de la frontera con Nicaragua, se contabilizaron 60.697 movimientos migratorios, de los cuales el 59 por ciento fueron egresos y 41 por ciento ingresos.

Por otro lado, de acuerdo con los resultados de estas dos rondas de DTM, de 2.506 personas encuestadas, 2.168 (87% del total) indicaron que el lugar de último ingreso a Costa Rica fue a través de un puesto fronterizo no oficial; de esta cifra el 47 por ciento indicó que ingresó a través del punto no oficial Los Portones en Santa Elena, del cantón La Cruz.

Así, las dos rondas previas de DTM permitieron caracterizar la migración circular de personas nicaragüenses a través de puestos fronterizos no oficiales. Sin embargo, siendo parte fundamental de la misión de OIM brindar asesoría clave sobre políticas y prácticas migratorias, se vuelve necesario actualizar los datos de este flujo migratorio circular de nicaragüenses que cruzan tanto de forma regular como irregular por la frontera norte de Costa Rica.

Para ello, es preciso dar seguimiento al DTM.

Mapa 2. Flujo migratorio en Peñas Blancas y las Tablillas Costa Rica⁴



A partir de este reporte de DTM se realizará una aproximación a la situación del flujo migratorio de interés a partir del análisis de información captada de actores clave de los cantones fronterizos Los Chiles, Upala y La Cruz, con el fin de perfilar demográficamente, caracterizar e identificar las principales necesidades y vulnerabilidades de las personas migrantes; además de identificar otros sitios de monitoreo relevantes y seguros para llevar a cabo un trabajo de campo más exhaustivo.

El presente informe expone los resultados de la línea base del monitoreo durante diciembre del 2023, en la que se realizaron entrevistas a 21 actores clave que brindaron información sobre varios puntos de cruces fronterizos en los tres cantones mencionados y observaciones de campo en sitios clave.

³ <https://dtm.iom.int/reports/monitoreo-de-flujo-migratorios-irregulares-en-la-zona-norte-de-costa-rica-la-cruz-upala-8?close=true>

⁴ Los mapas en este informe son para fines ilustrativos. Los nombres y las fronteras indicadas en este mapa, así como las denominaciones utilizadas en el mismo, no implican su reconocimiento o aceptación oficial por parte de la Organización Internacional para las Migraciones.

DATOS DEL FLUJO CIRCULAR EN LA ZONA

Registro de movimientos en puestos fronterizos oficiales | Entrevistas a actores claves: 21 |

Observación directa: **La Cruz, Upala y Los Chiles**

Esta línea base permitió explorar el perfil de las personas nicaragüenses que forman parte del flujo circular (regular e irregular) en los cantones fronterizos La Cruz, Upala y Los Chiles. Esto se consiguió a partir de observación directa y entrevistas individuales a 21 actores claves vinculados con organizaciones no gubernamentales, policía de migración, gobierno local o sociedad civil en general.

COMPOSICIÓN DEL FLUJO EN PUESTOS FRONTERIZOS OFICIALES

TODOS LOS DATOS PRESENTADOS EN RECUADROS AZULES DERIVAN DE LA PERCEPCIÓN DE INFORMANTES



Según datos de DGME al durante la totalidad de 2023 se registraron 526.271 movimientos migratorios por los cruces fronterizos oficiales de Peñas Blancas y Las Tablillas.

- **90 %** de todos los movimientos migratorios de 2023 se dieron por el puesto fronterizo oficial Peñas Blancas y el **10 %** por el puesto fronterizo oficial Las Tablillas.
- **50 %** fueron ingresos y **50 %** fueron egresos (por ambos puestos).

La percepción de las personas informantes en los puestos fronterizos oficiales:

- El flujo migratorio de Peñas Blancas se traslada en autobús (**80 %**), en taxi o automóvil (**15 %**) y caminando (**5 %**).
- El flujo migratorio de Las Tablillas se traslada en autobús (**85 %**), en taxi o automóvil (**11 %**) y caminando (**4 %**).



Peñas Blancas: **40 %** eran mujeres y **60 %** hombres

Las Tablillas: **40 %** eran mujeres y **60 %** hombres



Peñas Blancas: **20 %** eran menores de 18 años

Las Tablillas: **15 %** eran menores de 18 años



Peñas Blancas: **20 %** eran personas adultas mayores

Las Tablillas: **10 %** eran personas adultas mayores



Peñas Blancas: **10 %** eran mujeres embarazadas o en etapa de lactancia.

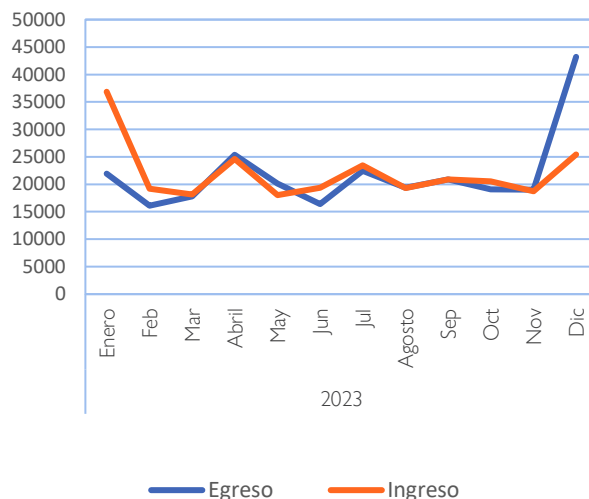
Las Tablillas: **5 %** eran mujeres embarazadas o en etapa de lactancia



Peñas Blancas: **10 %** tenía alguna discapacidad.

Las Tablillas: **5 %** tenía alguna discapacidad.

Gráfico 1. Ingresos y egresos regulares a Costa Rica por puestos fronterizos oficiales en la frontera norte 2023⁵



⁵ Datos tomados de las estadísticas migratorias de la Dirección General de Migración y Extranjería (DGME). Sitio web: www.migracion.go.cr/Paginas/Centro%20de%20Documentaci%C3%B3n/Estad%C3%ADsticas.aspx

COMPOSICIÓN DEL FLUJO EN PUNTOS FRONTERIZOS NO OFICIALES

TODOS LOS DATOS PRESENTADOS EN RECUADROS AZULES DERIVAN DE LA PERCEPCIÓN DE INFORMANTES



Según los datos de las dos rondas más recientes de la encuesta de monitoreo de flujos realizadas a migrantes nicaragüenses mayores de edad en la frontera norte, de las 2.506 personas encuestadas, un total de 2.168 (equivalente al 87% del total) ingresaron a Costa Rica a través de puntos fronterizos no oficiales.

Se identificaron los siguientes cruces fronterizos no oficiales:

- Cantón los Chiles: El Naranjal, Isla Chica y La Trocha.
- Cantón Upala: México y Nica Mall.
- Cantón La Cruz: Puente Cabalceta, la Libertad, San Dimas y Finca don Claudio.



Ingresos: **62 %** eran hombres y **38 %** mujeres

Egresos: **60 %** eran hombres y **40 %** mujeres



Ingresos: **14 %** eran menores de **18** años

Egresos: **17 %** eran menores de **18** años



Ingresos: **9 %** eran adultos mayores

Egresos: **3 %** eran adultos mayores



Ingresos: No se perciben ingresos de mujeres embarazadas o en etapa de lactancia

Egresos: **5 %** eran mujeres embarazadas o en etapa de lactancia



Ingresos: No se perciben ingresos de personas con alguna discapacidad aparente.

Egresos: **2 %** tenía alguna discapacidad aparente

INTENSIDAD DEL FLUJO EN PUNTOS FRONTERIZOS OFICIALES Y NO OFICIALES

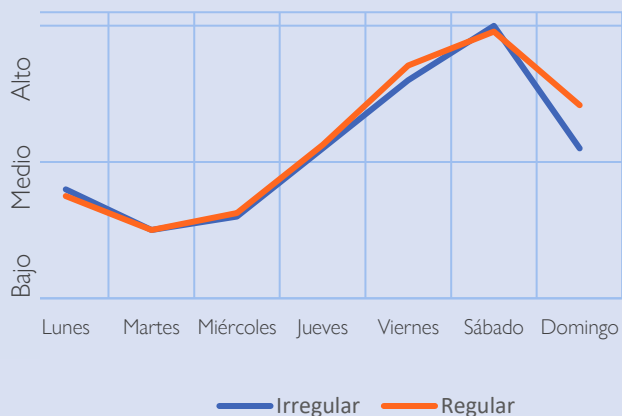
TODOS LOS DATOS PRESENTADOS EN RECUADROS AZULES DERIVAN DE LA PERCEPCIÓN DE INFORMANTES



De acuerdo con las personas informantes clave, las tendencias del flujo regular e irregular son:

- Tanto el flujo irregular como el regular tienden a aumentar de jueves a viernes, manteniendo su pico más alto el sábado. De sábado a domingo, disminuye de alta intensidad a media.
- La intensidad de ambos flujos tiene una tendencia a disminuir de lunes a miércoles.
- Se percibe que ambos flujos son más intensos los días sábados.

Gráfico 2. Intensidad de flujo percibida por día de la semana



NECESIDADES, TIPO DE MOVIMIENTO MIGRATORIO Y SITUACIÓN MIGRATORIA

TODOS LOS DATOS PRESENTADOS EN RECUADROS AZULES DERIVAN DE LA PERCEPCIÓN DE INFORMANTES

NECESIDADES DETECTADAS

El trabajo con las personas informantes ha permitido identificar un conjunto de razones por las cuales las personas migrantes se están desplazando por los diferentes puestos oficiales o cruces irregulares.

Se destaca principalmente la búsqueda de empleo e ingresos económicos, mejor calidad de vida, protección (solicitud de refugio), salud y, en menor proporción, turismo.



Ingresos económicos/empleo



Protección y seguridad



Alimentación y nutrición



Atención médica

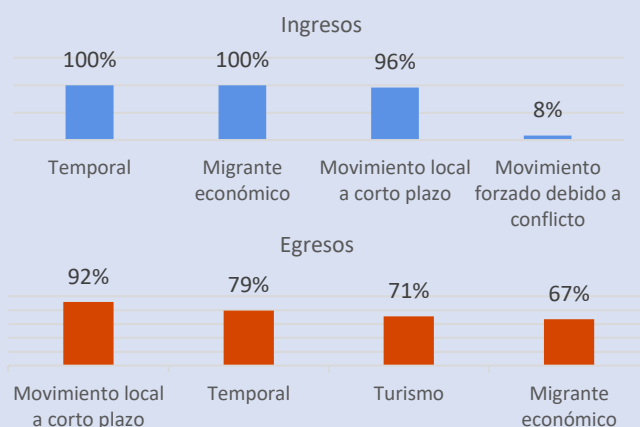
RAZONES DE LOS MOVIMIENTOS MIGRATORIOS

Durante diciembre, las principales razones de ingreso de los movimientos migratorios son: económicas, trabajo temporal y movimiento circular a corto plazo.

El movimiento circular a corto plazo⁵ se da principalmente entre lunes y sábado y el movimiento temporal⁶ se destaca con mayor intensidad los finales de semana.

Los principales movimientos migratorios de egresos son movimientos locales a corto plazo, movimientos temporales, turismo, y movimiento económico⁷.

GRÁFICO 3. RAZONES PARA INGRESAR O EGRESAR A COSTA RICA



Respuestas de opción múltiple.

PRINCIPALES CATEGORÍAS MIGRATORIAS DE PERSONAS QUE INGRESAN Y EGRESAN IRREGULARMENTE A COSTA RICA

Las principales categorías migratorias de las personas nicaragüenses varían según la condición migratoria regular o irregular. Por ejemplo, cuando ingresan a Costa Rica, las personas principalmente poseen residencia (temporal, permanente, categoría especial distinta a refugio), una solicitud de condición regular (temporal, permanente, categoría especial distinta a refugio) y sin categoría migratoria regular.

Las principales categorías migratorias de las personas que egresan son residentes, solicitantes de estatus regular (temporal, permanente, categoría especial distinta a refugio), y sin categoría migratoria regular.



Residente



Solicitante de categoría regular diferente a refugio



Sin categoría migratoria regular

⁵ Se refiere al retorno luego de realizar actividades muy puntuales como asistir a la escuela o compras de productos esenciales.

⁶ Movimiento temporal se refiere al ingreso a Costa Rica durante un tiempo más prolongado que a corto plazo.

⁷ Movimiento con el fin de realizar una actividad económica.

CONCLUSIONES



El flujo migratorio circular de nicaragüenses está marcado por la estacionalidad y fechas importantes. Diciembre es un mes que resalta la importancia de las festividades para la comunidad nicaragüense, como se evidencia en la cantidad de salidas registradas en los puntos oficiales. Al analizar los datos anuales, se esperaría que esta tendencia se revierta en enero, con un aumento significativo en los ingresos de personas que regresan a través de los puestos oficiales y no oficiales.



Este flujo importante de salidas pone de manifiesto de manera más amplia las redes de transporte informal que operan en los puntos de cruce no autorizados, destacando la relevancia de ciertos cruces en comparación con otros, en el momento que las personas migrantes eligen rutas para cruzar la frontera.



Otro aspecto a destacar en diciembre es la mayor activación de operativos policiales para controlar las redes de tráfico de personas y el contrabando de mercancías. Esto afecta el flujo de personas en situación migratoria irregular, obligándolas a tomar medidas como elegir rutas alternativas para movilizarse y evitar ser detenidas por las autoridades policiales y de migración.



Personas saliendo de Costa Rica
Sector de Peñas Blancas, La Cruz, Guanacaste,
Costa Rica
© OIM 2023/Christian OSEGUEDA

Para más información sobre el Estudio, diríjase el siguiente [enlace](#) o escanee el código QR.



Cita oficial: Organización Internacional para las Migraciones (OIM). Diciembre, 2023. DTM Línea base de monitoreo del flujo circular de personas de nacionalidad nicaragüenses en La Cruz y Los Chiles, Costa Rica, OIM, San José, Costa Rica.

Para más información sobre las condiciones de los productos de información DTM, consulte: www.dtm.iom.int/terms-and-conditions.

DESCARGO DE RESPONSABILIDAD DE LA OIM

Esta publicación fue posible gracias al apoyo de Oficina de Población, Refugiados y Migración del Departamento de Estado de los Estados Unidos (PRM), en el marco del Programa Regional sobre Migración. No obstante, las opiniones expresadas en la misma no reflejan necesariamente las políticas oficiales del Gobierno de los Estados Unidos de América. Esta publicación no ha sido editada oficialmente por la OIM.



OIM Oficina Nacional en Costa Rica:
Av. 1A y calle 78A, frente a Condominios The Place.
Rohmoser, San José, Costa Rica
Teléfono: +506 4052-3500
Correo electrónico: oiacostarica@iom.int
Sitio web: www.costarica.iom.int