

Flujo circular de personas nicaragüenses en La Cruz, Los Chiles, San Carlos y Sarapiquí, Costa Rica

PRINCIPALES HALLAZGOS

Cruces fronterizos por puestos oficiales:



El flujo de nicaragüenses por puestos oficiales se ha mantenido relativamente estable, sin cambios importantes desde agosto hasta octubre. La percepción sobre el flujo migratorio ha mantenido una tendencia, en primera instancia, baja a inicios de setiembre y luego ha ido aumentando el movimiento de personas nicaragüenses por Peñas Blancas y Las Tablillas. Dentro de las principales razones de este comportamiento en el flujo se atribuye a que se aproximan épocas de cosecha de cultivos, como el café en el Valle Central y la caña de azúcar en Guanacaste.

Cruces fronterizos por puestos no oficiales



Durante setiembre se ha detectado un aumento de movilización de personas indígenas misquitas (población autóctona nicaragüense) hacia Costa Rica por puestos fronterizos no oficiales. El flujo de personas misquitas, además de ser por puestos no oficiales, se caracteriza por realizarse en horas de la noche, lo que dificultó un registro más detallado de su movimiento.



Se marca diferencia entre los cruces irregulares por tierra y los fluviales (a través del río San Juan). En el caso de los terrestres, se ubican desde puente Cabalceta (en el distrito La Cruz, del cantón La Cruz) hasta finca Las Mercedes (Pocosol de San Carlos) como los cruces más utilizados. Por otro lado, los cruces fluviales por la línea divisoria que marca el río San Juan, desde Las Mercedes hasta Punta Castilla en el Caribe (distrito colorado del cantón de Pococí) son menos frecuentes debido a que dependen principalmente de la disponibilidad de botes y están condicionado por un estado del río que facilite la navegación. Se identificó un flujo circular de corto plazo de estudiantes que cruzan el río para recibir clases en escuelas costarricenses.



Hay un aumento en el flujo de personas que se dirigen a realizar actividades agrícolas relacionadas con la cosecha de café en el interior de Costa Rica. Se han identificado grupos compuestos por familias incluyendo menores de edad (entre dos y tres años) y otros grupos compuestos solo por personas adultas. Además, los grupos viajan con equipajes grandes que incluyen electrodomésticos básicos como ollas arroceras o sartenes.



Se ha reportado un incremento de controles policiales cerca del naranjal (distrito de los Chiles, cantón de los Chiles), que podría afectar el flujo por cruces no oficiales. Los oficiales de policía mencionan que el proceso de devolver a alguien que han detenido en condición irregular no es sencillo y que, en muchas ocasiones, las personas vuelven a ingresar por otros puntos.



Se destacan cuatro sectores clave nuevos con respecto al informe anterior, donde hay tránsito irregular, aunque con condiciones complejas de movilidad (fluvial): de Tirecía hasta Boca San Carlos, de Boca San Carlos hasta Delta Costa Rica, Agua Azul y Tortuguero. Por otro lado, las principales rutas para dirigirse a realizar actividades agrícolas son de La Cruz a la Gran Área Metropolitana (GAM), de Los Chiles a la GAM y de Los Chiles a Ciudad Quesada y luego a la GAM. Además, de salida, se ha destacado la ruta por el río Medio Queso utilizada por personas que se dirigen a San Carlos y el Castillo, ambos de Nicaragua para visitar familia o participar en actividades festivas de las localidades mencionadas.

Flujo circular de personas nicaragüenses en La Cruz, Upala y Los Chiles, Costa Rica

MAPA 1. PUNTOS Y RUTAS POR CRUCES FRONTERIZOS OFICIALES E IRREGULARES


Nota: El presente mapa es únicamente para fines ilustrativos. Los límites, nombres y designaciones utilizadas, no implican respaldo o aceptación oficial por parte de la OIM.

Flujo circular de personas nicaragüenses en La Cruz, Los Chiles, San Carlos y Sarapiquí, Costa Rica

METODOLOGÍA

El objetivo del siguiente reporte de Línea Base es explorar los posibles cambios en las características sociodemográficas y motivaciones de migración del flujo migratorio circular¹ de personas nicaragüenses en la frontera norte de Costa Rica con Nicaragua; para así dar continuidad al Monitoreo de Flujos Migratorios y actualizar los datos sobre esta población que la Organización Internacional para las Migraciones (OIM) ha venido recopilando desde 2021 hasta 2022.

Para conseguir el objetivo mencionado, se realizaron 22 entrevistas a actores clave de Los Chiles, La Cruz, San Carlos y Sarapiquí que brindaron información importante sobre este flujo migratorio en los cantones. El perfil de las personas informantes claves se caracteriza por personas inmersas en el manejo de información del flujo migratorio: oficiales de migración y personal de organizaciones no gubernamentales asociados a temas fronterizos y de población migrante. Además, se realizaron visitas de campo con la finalidad de realizar ejercicios de observación en las áreas mencionadas y se llevó a cabo la sistematización de los registros de movimientos migratorios oficiales proporcionados por la Dirección General de Migración y Extranjería (DGME)².

Las entrevistas con las personas informantes clave se estructuraron mediante un cuestionario diseñado para cuantificar todas las observaciones relevantes relacionadas con la población migrante: movilidad, características sociodemográficas, tipos de movimientos migratorios, categorías migratorias, porcentaje aproximado del flujo total percibido que cruza por el punto fronterizo correspondiente. Estos datos se segmentaron según los puntos de cruce, oficiales o no oficiales, y la dirección del movimiento, ingresos o egresos. Además de su valor cuantitativo, las entrevistas proporcionaron información cualitativa que enriqueció la observación directa en el campo.

La sistematización de los registros de movimientos migratorios oficiales proporcionados por la DGME, permitieron dilucidar las dinámicas de ingresos y de egresos por los dos puestos fronterizos oficiales de Las Tablillas y Peñas Blancas.

El enfoque de observación no participante durante las visitas de campo permitió la triangulación de la información obtenida a partir de las entrevistas. Esta estrategia facilitó una comprensión más completa del fenómeno migratorio de interés.

Además de utilizar los datos generados a partir de este ejercicio de Línea Base para explorar posibles cambios en el perfilamiento del flujo migratorio circular de nicaragüenses en la frontera norte, como recurso comparativo se recurrió a presentar datos de los estudios de la Matriz de Seguimiento de Desplazamiento (DTM por sus siglas en inglés) realizados en el pasado. Los datos de la línea base actual, obtenidos a partir de las entrevistas a personas informantes clave se presentan con un recuadro azul, a diferencia de la información extraída de monitoreos anteriores o de las bases de datos públicas de la DGME.

LIMITACIONES

Algunas limitaciones metodológicas que se pueden presentar en la elaboración de este reporte están asociadas a que la muestra no es representativa de todo el flujo, lo que puede dejar por fuera detalles característicos de la población migrante. Además, la disponibilidad y ubicación de las personas informantes claves también representa un reto debido a que no siempre pueden atender a las personas consultoras.

¹ El flujo migratorio circular se entiende como la forma de migración en que las personas se desplazan reiteradamente entre dos o más países en uno y otro sentido (IOM, 2019)

² <https://www.migracion.go.cr/Paginas/Centro%20de%20Documentaci%C3%B3n/Estad%C3%ADsticas.aspx>

Flujo circular de personas nicaragüenses en La Cruz, Los Chiles, San Carlos y Sarapiquí, Costa Rica

CONTEXTO

La OIM, como agencia de las Naciones Unidas en materia de migración en Costa Rica, implementó, desde 2021, dos rondas de DTM como parte de su estrategia de monitoreo del flujo migratorio circular de personas de nacionalidad nicaragüense, en puntos fronterizos no oficiales, en distintos cantones del norte del país. Actualmente se implementa un reporte que considera puestos fronterizos oficiales.

Según los registros de la DGME de ingresos y egresos regulares por puestos fronterizos oficiales en Los Chiles y Peñas Blancas, en 2022 hubo **394.730 movimientos migratorios regulares** de los cuales el 50 por ciento fueron ingresos y 50 por ciento egresos. En cuanto a los movimientos migratorios regulares **de enero a octubre de 2023, en total se registraron 419.925**, de los cuales el 52 por ciento fueron ingresos y el 48 por ciento egresos (Gráfico 1). Los datos indican que el 2023, ya se ha superado en un seis por ciento los movimientos migratorios de todo el 2022, quedando todavía los meses de noviembre y diciembre por registrar.

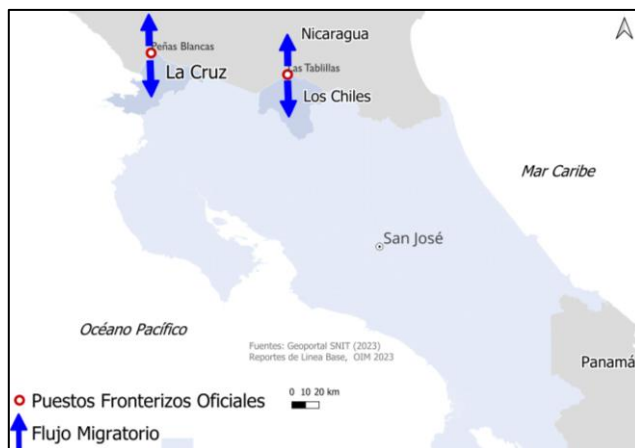
Respecto a los movimientos migratorios irregulares, según las dos rondas de DTM realizadas en 2021 y 2022³, en tres puntos de ingreso no oficial de la frontera con Nicaragua, se contabilizaron 60.697 movimientos migratorios, de los cuales el 59 por ciento fueron egresos y 41 por ciento ingresos.

Por otro lado, de acuerdo con los resultados de estas dos rondas de DTM, de 2.506 personas encuestadas, 2.168 (87% del total) indicaron que el lugar de último ingreso a Costa Rica fue a través de un puesto fronterizo no oficial; de esta cifra el 47 por ciento indicó que ingresó a través del punto no oficial Los Portones en Santa Elena, del cantón La Cruz.

Así, las dos rondas previas de DTM permitieron caracterizar la migración circular de personas nicaragüenses a través de puestos fronterizos no oficiales. Sin embargo, siendo parte fundamental de la misión de OIM brindar asesoría clave sobre políticas y prácticas migratorias, se vuelve necesario actualizar los datos de este flujo migratorio

circular de nicaragüenses que cruzan tanto de forma regular como irregular la frontera norte de Costa Rica. Para ello, es preciso dar seguimiento al DTM.

Mapa 2. Flujo migratorio en Peñas Blancas y las Tablillas Costa Rica⁴



A partir de este reporte de DTM se realizará una aproximación a la situación del flujo migratorio de interés a partir del análisis de información captada de actores clave de los cantones fronterizos Los Chiles, La Cruz, San Carlos y Sarapiquí con el fin de perfilar demográficamente, caracterizar, identificar las principales necesidades y vulnerabilidades de las personas migrantes; además de identificar otros sitios de monitoreo relevantes y seguros para llevar a cabo un trabajo de campo más exhaustivo.

El presente informe expone los resultados de la línea base del monitoreo durante los meses de setiembre y octubre 2023, en la que se realizaron entrevistas a 22 actores clave (los cuales brindaron información sobre varios puntos de cruces fronterizos en los 4 cantones mencionados atrás) y 14 observaciones de campo en sitios clave.

³ <https://dtm.iom.int/reports/monitoreo-de-flujo-migratorios-irregulares-en-la-zona-norte-de-costa-rica-la-cruz-upala-8?close=true>

⁴ Los mapas en este informe son para fines ilustrativos. Los nombres y las fronteras indicadas en este mapa, así como las denominaciones utilizadas en el mismo, no implican su reconocimiento o aceptación oficial por parte de la Organización Internacional para las Migraciones.

DATOS DEL FLUJO CIRCULAR EN LA ZONA

Registro de movimientos en puestos fronterizos oficiales | Entrevistas a actores claves: 22 |

Observación directa: **La Cruz y Los Chiles**

Esta línea base permitió explorar el perfil de las personas nicaragüenses que forman parte del flujo circular (regular e irregular) en los cantones fronterizos La Cruz y Los Chiles. Esto se consiguió a partir de observación directa y entrevistas individuales a 22 actores claves vinculados con organizaciones no gubernamentales, policía de migración, gobierno local y sociedad y personas de la comunidad.

COMPOSICIÓN DEL FLUJO EN PUESTOS FRONTERIZOS OFICIALES

TODOS LOS DATOS PRESENTADOS EN RECUADROS AZULES DERIVAN DE LA PERCEPCIÓN DE INFORMANTES



Según la DGME en 2023 se han registrado 419.925 movimientos migratorios por los cruces fronterizos oficiales de Peñas Blancas y Las Tablillas (datos hasta el 31 de octubre).

- **90 %** de todos los movimientos migratorios de 2023 se dieron por el puesto fronterizo oficial Peñas Blancas.
- **52 %** fueron ingresos y **48 %** fueron egresos.

La percepción de las personas informantes en los puestos fronterizos oficiales:

- Las personas que se trasladan hacia Peñas Blancas lo hacen en autobús (**50 %**), caminando (**40 %**) y en taxi o automóvil (**10 %**).
- Las personas que se trasladan hacia Las Tablillas lo hacen caminando (**73 %**), en autobús (**20 %**) y en taxi o automóvil (**7 %**).
- No hay diferencias demográficas importantes entre los flujos de ingreso y egreso.



- Peñas Blancas: **40 %** eran mujeres y **60 %** hombres
- Las Tablillas: **50 %** eran mujeres y **50 %** hombres



- Peñas Blancas: **20 %** eran menores de 18 años
- Las Tablillas: **23 %** eran menores de 18 años



- Peñas Blancas: no se reportan personas adultas mayores
- Las Tablillas: **23 %** eran personas adultas mayores

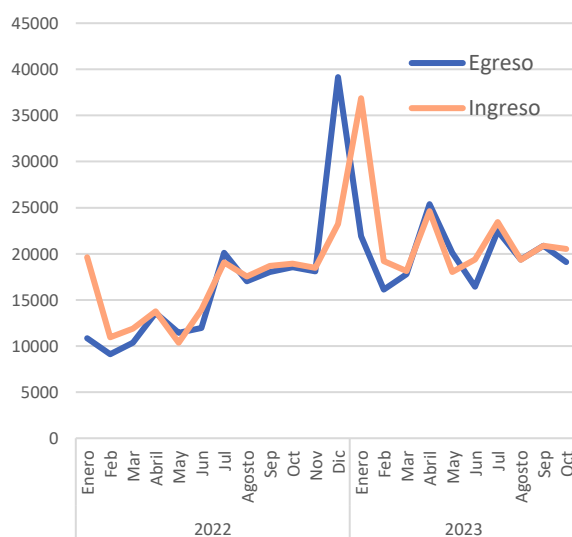


- Peñas Blancas: No se reportan mujeres embarazadas o en etapa de lactancia.
- Las Tablillas: **3 %** eran mujeres embarazadas o en etapa de lactancia



- Peñas Blancas: No se reportan personas con alguna discapacidad aparente.
- Las Tablillas: **5%** tenían alguna discapacidad aparente.

Gráfico 1. Ingresos y egresos regulares a Costa Rica por puestos fronterizos oficiales en la frontera norte 2022-2023⁵



⁵ Datos tomados de las estadísticas migratorias de la Dirección General de Migración y Extranjería (DGME). Sitio web: www.migracion.go.cr/Paginas/Centro%20de%20Documentaci%C3%B3n/Estad%C3%ADsticas.aspx

COMPOSICIÓN DEL FLUJO EN PUNTOS FRONTERIZOS NO OFICIALES

TODOS LOS DATOS PRESENTADOS EN RECUADROS AZULES DERIVAN DE LA PERCEPCIÓN DE INFORMANTES



Según los datos de las dos rondas más recientes de la encuesta de monitoreo de flujos realizadas a migrantes nicaragüenses mayores de edad en la frontera norte, de las 2.506 personas encuestadas, un total de 2.168 (87 %) ingresaron a Costa Rica a través de puntos fronterizos no oficiales.

• Se identificaron los siguientes cruces fronterizos no oficiales:

- El Naranjal de Los Chiles (igual proporción de hombres y mujeres).
- Tramo de Tirecia hasta Boca San Carlos (tránsito principalmente familiar).
- Tramo de Boca San Carlos hasta Delta Costa Rica (Principalmente hombres),
- Tortuguero (Principalmente con fines turísticos).



Ingresos: **54 %** eran hombres y **46 %** mujeres

Egresos: **55 %** eran hombres y **45 %** mujeres



Ingresos: **22 %** eran menores de **18** años

Egresos: **23 %** eran menores de **18** años



Ingresos: **6 %** eran adultos mayores

Egresos: **5 %** eran adultos mayores



Ingresos: **5 %** eran mujeres embarazadas o en etapa de lactancia

Egresos: **5 %** eran mujeres embarazadas o en etapa de lactancia



Ingresos: **1 %** tenían alguna discapacidad aparente

Egresos: **1 %** tenían alguna discapacidad aparente

INTENSIDAD DEL FLUJO EN PUNTOS FRONTERIZOS NO OFICIALES

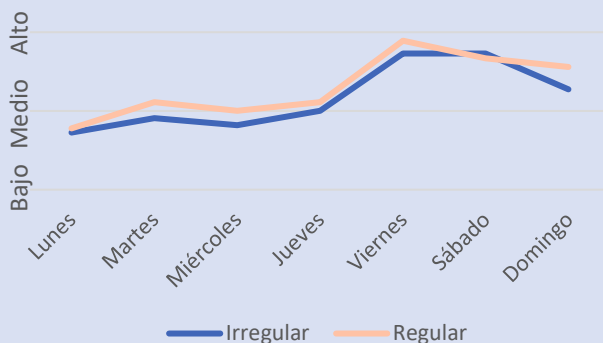
TODOS LOS DATOS PRESENTADOS EN RECUADROS AZULES DERIVAN DE LA PERCEPCIÓN DE INFORMANTES



De acuerdo con las personas informantes clave, las tendencias del flujo regular e irregular son:

- Tanto el flujo irregular como el regular tienden a aumentar de jueves a viernes, manteniendo cierta estabilidad de viernes a domingo.
- La intensidad de ambos flujos disminuye de lunes a miércoles.
- El flujo regular es percibido más intenso de viernes a domingo.
- En general, la tendencia del movimiento se percibe de media a alto durante la semana

Gráfico 2. Intensidad de flujo percibida por día de la semana



NECESIDADES Y RAZONES DE LA MIGRACIÓN Y CONDICIÓN MIGRATORIA

TODOS LOS DATOS PRESENTADOS EN RECUADROS AZULES DERIVAN DE LA PERCEPCIÓN DE INFORMANTES

NECESIDADES DETECTADAS

El trabajo con las personas informantes ha permitido identificar un conjunto de razones por las cuales las personas migrantes se están desplazando por los diferentes puestos oficiales o puntos irregulares.

Se destaca principalmente la búsqueda de empleo e ingresos económicos, mejor calidad de vida, protección, y salud.



Ingresos económicos/empleo



Protección y seguridad



Alimentación y nutrición



Atención médica

RAZONES DE LOS MOVIMIENTOS MIGRATORIOS

Las razones para migrar son muy similares entre quienes cruzan la frontera por puntos oficiales y quienes lo hacen por puntos no oficiales; pero sí se encuentran diferencias entre el flujo de ingreso y egreso: la principal razón por la que ingresan las personas es por necesidades económicas (a mediano o largo plazo), seguido por movimiento forzado debido a conflictos sociopolíticos (principalmente entre personas Misquitas) y, finalmente, para trabajar temporalmente (contratación por la temporada de cosechas de café y caña, principalmente). Las razones por las cuales las personas salen de Costa Rica es la finalización del trabajo temporal en cosechas agrícolas, movimiento local a corto plazo⁶ y visita a familiares en Nicaragua.

RAZONES PARA INGRESAR A COSTA RICA



Movimiento por razones económicas



Movimiento forzado por conflicto



Movimiento de trabajo temporal



Movimiento local a corto plazo

CONDICIÓN MIGRATORIA

Se determinó que las principales categorías migratorias difieren entre el flujo regular e irregular únicamente cuando estos son flujos que ingresan de Nicaragua a Costa Rica: los ingresos regulares son principalmente residentes o solicitantes de condición regular diferente a refugio; mientras que los ingresos irregulares presentan la misma proporción de categoría migratoria irregular, residentes y solicitantes de condición regular diferente a refugio.

PRINCIPALES CATEGORÍAS MIGRATORIAS DE PERSONAS QUE INGRESAN IRREGULARMENTE A COSTA RICA



Residente



Solicitante de categoría regular diferente a refugio



Sin categoría migratoria regular

⁶ Se refiere al retorno luego de realizar actividades muy puntuales como asistir a la escuela o compras de productos esenciales

CONCLUSIONES



Los reportes de línea base revelan la notable porosidad y dinamismo que caracterizan a la totalidad de la frontera norte de Costa Rica. La detección de nuevas vías de acceso no oficiales a lo largo del río San Juan desde Tirecia hasta Boca San Carlos, de Boca San Carlos hasta Delta Costa Rica, Agua Azul y Tortuguero, señala un flujo migratorio que guarda una estrecha relación con la vida cotidiana en la frontera. Como se mencionó, parte de las razones por las cuales las personas migran están asociadas a asistir a un centro educativo o realizar compras en comercios.



El fenómeno migratorio en la frontera norte de Costa Rica no se limita únicamente a la travesía de la frontera con el propósito de desplazarse a otros lugares dentro del país como la Gran Área Metropolitana (GAM), sino que también implica una parte integral de la vida transfronteriza, como queda expuesto en el caso de los estudiantes que cruzan el río para asistir a clases en las escuelas de Costa Rica.



Las necesidades y las razones del flujo migratorio son similares a las reportadas en el informe anterior, sin embargo, se debe destacar la notoriedad del flujo de Misquitos durante los meses de monitoreo, que responde a cambios en su contexto que les obligan a movilizarse en busca de condiciones más seguras.



Con base a la dinámica de la época se espera un aumento importante en el flujo de ingreso en los meses finales del año por las actividades agrícolas, principalmente por la cosecha del café, pero también en el egreso, debido a que las personas regresan a Nicaragua a visitar a sus familias durante las fiestas.



La intensidad del flujo regular como irregular es percibida similar, cabe destacar que ambos flujos para setiembre y octubre comparten la misma tendencia en cuanto a su intensidad a través de los días de la semana, con diferencias no muy marcadas. Esto se explica a que precisamente en estos meses la mayoría de las plantaciones de café en Costa Rica se encuentran en periodo de cosecha lo que incentiva la migración laboral.

Para más información sobre el Estudio, diríjase el siguiente [enlace](#) o escanee el código QR.



Cita oficial: Organización Internacional para las Migraciones (OIM). Setiembre, 2023. DTM Línea base de monitoreo del flujo circular de personas de nacionalidad nicaragüenses en La Cruz y Los Chiles, Costa Rica, OIM, San José, Costa Rica.

Para más información sobre las condiciones de los productos de información DTM, consulte: www.dtm.iom.int/terms-and-conditions.

DESCARGO DE RESPONSABILIDAD DE LA OIM

Esta publicación fue posible gracias al apoyo de Oficina de Población, Refugiados y Migración del Departamento de Estado de los Estados Unidos (PRM), en el marco del Programa Regional sobre Migración. No obstante, las opiniones expresadas en la misma no reflejan necesariamente las políticas oficiales del Gobierno de los Estados Unidos de América. Esta publicación no ha sido editada oficialmente por la OIM.



OIM Oficina Nacional en Costa Rica:
Av. 1A y calle 78A, frente a Condominios The Place.
Rohmoser, San José, Costa Rica
Teléfono: +506 4052-3500
Correo electrónico: iomcostarica@iom.int
Sitio web: www.costarica.iom.int